



Version web

# Ville de Saint-Léonard

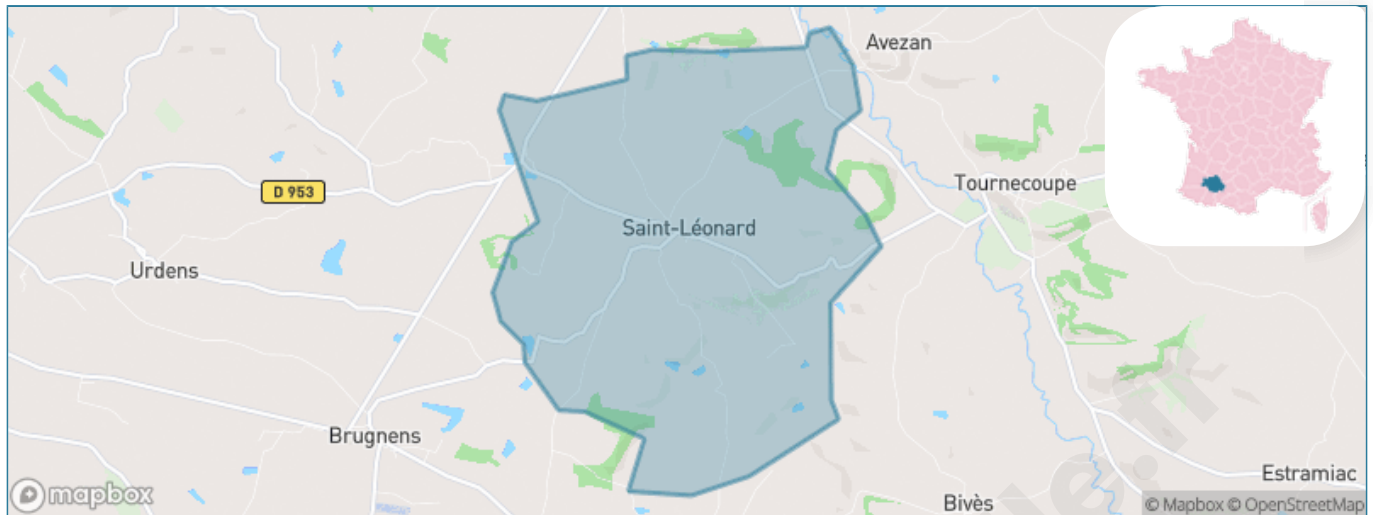
Présenté par

**BIEN** dans  
ma **VILLE** 

# Sommaire

Situation géographique .....	3
Statistiques sur la population .....	4
Evolution du nombre d'habitants .....	4
Tranche d'âge .....	5
0-14 ans .....	5
15-29 ans .....	5
30-44 ans .....	5
45-59 ans .....	5
60-74 ans .....	5
75-89 ans .....	5
90 ans et + .....	5
Activité professionnelle .....	5
Agriculteurs .....	5
Artisans, Commerçants .....	5
Cadres et sup. ....	5
Professions intermédiaires .....	5
Employé .....	5
Ouvrier .....	5
Retraité .....	5
Autres .....	5
Niveau de diplôme .....	6
Sans diplôme ou CEP .....	6
Brevet, BEPC, DNB .....	6
CAP-BEP ou équivalent .....	6
BAC ou équivalent .....	6
BAC+2 .....	6
BAC+3 ou +4 .....	6
BAC+5 ou plus .....	6
Composition des ménages .....	6
Couple sans enfant .....	6
Couple avec enfant(s) .....	6
Famille monoparentale .....	6
Colocation / Autre .....	6
Personnes seules .....	6
Profils électoraux .....	7
Premier tour .....	7
Sécurité .....	8
Evolution du nombre d'infractions .....	8
Pour comparer .....	9
Services à la population .....	10
Commerce .....	10
Éducation .....	10
Villes autour de Saint-Léonard .....	11

# Situation géographique



## i Informations clés

- **Région** : Occitanie
- **Département** : Gers
- **Code postal** : 32380
- **Superficie** : 13 km<sup>2</sup>



# Statistiques sur la population



Nombre d'habitants

**184**



Age moyen

**45 ans**



Pop active

**44.6%**



Taux chômage

**4.6%**



Pop densité

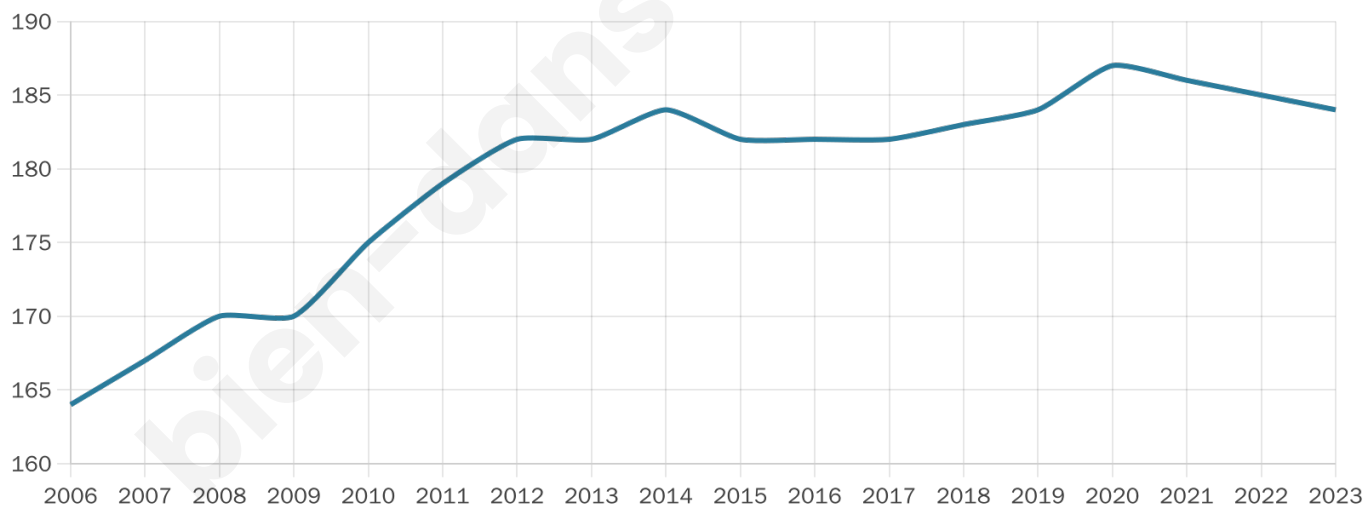
**14 h/km<sup>2</sup>**



Revenu moyen

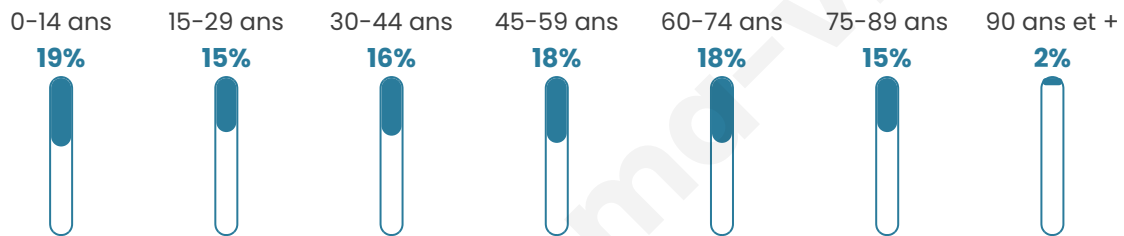
**20 880 €/an**

## Evolution du nombre d'habitants

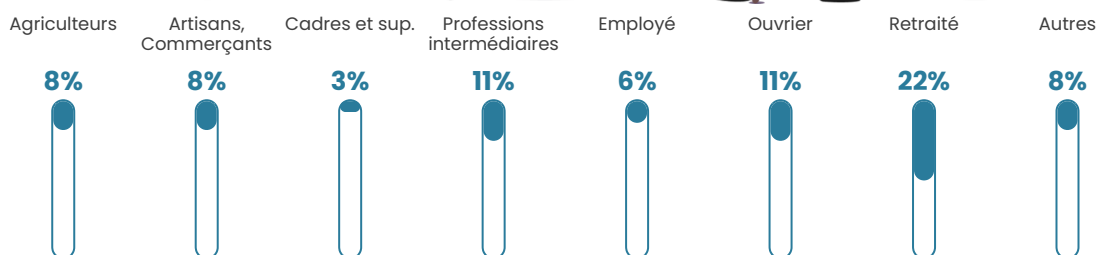


Sources : Institut national de la statistique et des études économiques (insee) selon Les dernières parutions officielles de 2024 portant sur les années 2020, 2021 et 2022.


## Tranche d'âge




## Activité professionnelle



## Niveau de diplôme















## Composition des ménages



# Profils électoraux

## Premier tour

	Emmanuel MACRON	26.13 %
	Marine LE PEN	24.32 %
	Jean LASSALLE	10.81 %
	Éric ZEMMOUR	9.91 %
	Jean-Luc MÉLENCHON	9.01 %
	Anne HIDALGO	4.50 %
	Valérie PÉCRESE	4.50 %
	Nicolas DUPONT- AIGNAN	4.50 %
	Yannick JADOT	2.70 %
	Fabien ROUSSEL	1.80 %
	Philippe POUTOU	1.80 %
	Nathalie ARTHAUD	0.00 %



### 141 inscrits

Participation : 80.14%

Votes blancs : 1.77%

Votes nuls : 0.00%

## Second tour

	Emmanuel MACRON	43,56 %
	Marine LE PEN	56,44 %

### 141 inscrits

Participation : 80.14%

Votes blancs : 6.19%

Votes nuls : 4.42%

# Sécurité



Agressions physiques / sexuelles

0



Cambriolages

0



Vols / dégradations

0



Stupéfiants

0

## Evolution du nombre d'infractions



## Pour comparer

(en proportion du nombre d'habitants)



Sources : Bases statistiques communale, départementale et régionale de la délinquance enregistrée par la police et la gendarmerie nationales selon les dernières parutions officielles de 2025 portant sur l'année 2024 ([data.gouv](https://data.gouv.fr)).

Agressions physiques / sexuelles : Violences sexuelles, coups et blessures volontaires intrafamiliaux, coups et blessures volontaires, autres coups, blessures volontaires et vols violents sans arme.

Cambriolages : Cambriolages de logements.

Vols : Vols avec armes, vols d'accessoires sur véhicules, vols dans les véhicules, vols de véhicules, vols sans violence contre des personnes, destructions, dégradations volontaires et escroqueries.

Stupéfiants : Trafic de stupéfiants dont (AFD) et usage de stupéfiants.

# Services à la population



## Commerce

Hypermarché	X <a href="#">Fleurance</a> 9km
Supermarché	X <a href="#">Fleurance</a> 8km
Superette	X <a href="#">Saint-Clar</a> 4km
Boulangerie	X <a href="#">Saint-Clar</a> 5km
Boucherie	X <a href="#">Saint-Clar</a> 5km
Restaurant	X <a href="#">Tournecoupe</a> 4km
Garage	X <a href="#">Saint-Clar</a> 4km
Station-service	X <a href="#">Saint-Clar</a> 6km
Banque	X <a href="#">Saint-Clar</a> 5km
La poste	X <a href="#">Pessoulens</a> 8km
Coiffeur	X <a href="#">Saint-Clar</a> 5km
Tabac	X <a href="#">Fleurance</a> 8km
Bars / discothèque	X <a href="#">Fleurance</a> 8km
Bibliothèque	X <a href="#">Fleurance</a> 8km
Cinéma	X <a href="#">Fleurance</a> 8km
Vétérinaire	X <a href="#">Fleurance</a> 8km



## Santé

Pharmacie	X <a href="#">Saint-Clar</a> 5km
Hôpital	X <a href="#">Beaumont-de-Lomagne</a> 18km
Laboratoire d'analyses médicales	X <a href="#">Fleurance</a> 9km
Etablissement pour handicapé	X <a href="#">Saint-Clar</a> 4km
EHPA	X <a href="#">Saint-Clar</a> 4km
Médecin	X <a href="#">Fleurance</a> 9km
Dentiste	X <a href="#">Fleurance</a> 8km
Chirurgien	X <a href="#">Montégut</a> 24km
Dermatologue	X <a href="#">Auch</a> 27km
Anesthésiste	X <a href="#">Fleurance</a> 8km
Gastro-entérologue	X <a href="#">Moissac</a> 38km
Gynécologue	X <a href="#">Saint-Nicolas-de-la-Grave</a> 31km
Cancérologue	X <a href="#">Agen</a> 42km
Neurologue	X <a href="#">Beaumont-de-Lomagne</a> 18km
Ophthalmologue	X <a href="#">Auch</a> 25km
ORL	X <a href="#">Auch</a> 26km
Cardiologue	X <a href="#">Beaumont-de-Lomagne</a> 20km
Pédiatre	X <a href="#">Lectoure</a> 15km
Pneumologue	X <a href="#">Auch</a> 26km
Psychologue	X <a href="#">Mirepoix</a> 14km
Radiologue	X <a href="#">Fleurance</a> 8km
Rhumatologue	X <a href="#">Auch</a> 24km
Sage-femme	X <a href="#">Fleurance</a> 8km



## Éducation

Crèche	X <a href="#">Saint-Clar</a> 5km
Ecole maternelle Public	X <a href="#">Fleurance</a> 8km
Ecole maternelle Privé	X <a href="#">Plaisance-du-Touch</a> 54km
Ecole primaire Public	X <a href="#">Tournecoupe</a> 4km
Ecole primaire Privé	X <a href="#">Castelnau-d'Arbieu</a> 6km
Collège Public	X <a href="#">Fleurance</a> 9km
Collège Privé	X <a href="#">Fleurance</a> 8km
Lycée Public	X <a href="#">Lectoure</a> 14km
Lycée Privé	X <a href="#">Lectoure</a> 14km

Sources : Base Sirene des entreprises et de leurs établissements selon les dernières parutions officielles de 2025 portant sur l'année 2024 ([data.gouv](#)). Liste, localisation et tarifs des professionnels de santé selon les dernières parutions officielles de 2025 portant sur l'année 2024 ([opendatasoft](#)) et FINISS Extraction du Fichier des établissements selon les dernières parutions officielles de 2025 portant sur l'année 2024 ([data.gouv](#)). Adresse et géolocalisation des établissements d'enseignement du premier et second degrés selon les dernières parutions officielles de 2025 portant sur l'année 2024 ([data.education.gouv](#))

## Villes autour de Saint-Léonard

Ville	Habitants	Superficie	Pop densité	Pop active	Taux chômage	Revenu moyen	Prix immobilier
Cadeilhan	150	8 km <sup>2</sup>	19 h/km <sup>2</sup>	40.7%	3.3%	20 100 €/an	1 430 €/m <sup>2</sup>
Séremputy	42	3 km <sup>2</sup>	14 h/km <sup>2</sup>	59.5%	11.9%	NC	NC
Brugnens (1 avis)	254	13 km <sup>2</sup>	20 h/km <sup>2</sup>	42.5%	3.5%	21 730 €/an	1 844 €/m <sup>2</sup>
Avezan	86	5 km <sup>2</sup>	17 h/km <sup>2</sup>	45.3%	4.7%	NC	2 079 €/m <sup>2</sup>
Tournecoupe	262	19 km <sup>2</sup>	14 h/km <sup>2</sup>	37.8%	5%	21 490 €/an	599 €/m <sup>2</sup>
Bivès	111	9 km <sup>2</sup>	12 h/km <sup>2</sup>	47.7%	4.5%	NC	988 €/m <sup>2</sup>
Magnas	56	3 km <sup>2</sup>	19 h/km <sup>2</sup>	44.6%	1.8%	NC	1 111 €/m <sup>2</sup>
Urdens	264	7 km <sup>2</sup>	38 h/km <sup>2</sup>	56.4%	2.3%	23 770 €/an	1 800 €/m <sup>2</sup>
Saint-Clar (1 avis)	1 062	17 km <sup>2</sup>	62 h/km <sup>2</sup>	38%	3.9%	21 220 €/an	1 107 €/m <sup>2</sup>
Bajonnette	104	7 km <sup>2</sup>	15 h/km <sup>2</sup>	44.2%	1%	NC	1 500 €/m <sup>2</sup>
Castelnau-d'Arbieu	223	16 km <sup>2</sup>	14 h/km <sup>2</sup>	50.7%	9.4%	24 620 €/an	1 309 €/m <sup>2</sup>
Saint-Brès (1 avis)	70	5 km <sup>2</sup>	14 h/km <sup>2</sup>	50%	5.7%	NC	706 €/m <sup>2</sup>
Gaudonville	101	7 km <sup>2</sup>	14 h/km <sup>2</sup>	40.6%	0%	NC	485 €/m <sup>2</sup>
Céran	229	10 km <sup>2</sup>	23 h/km <sup>2</sup>	52%	5.2%	21 180 €/an	1 110 €/m <sup>2</sup>
Monfort (1 avis)	515	22 km <sup>2</sup>	23 h/km <sup>2</sup>	41.6%	4.1%	21 900 €/an	1 525 €/m <sup>2</sup>

bien-dans-ma-ville.fr



# **Vous aimez votre ville ? Notez-la !**

Et faites-nous part de vos remarques constructives



Avec

**BIEN** dans ma **VILLE** 