



Version web

Ville de Saint-Léon

Présenté par

BIEN dans
ma **VILLE** 

Sommaire

Situation géographique	3
Statistiques sur la population	4
Evolution du nombre d'habitants	4
Tranche d'âge	5
0-14 ans	5
15-29 ans	5
30-44 ans	5
45-59 ans	5
60-74 ans	5
75-89 ans	5
90 ans et +	5
Activité professionnelle	5
Agriculteurs	5
Artisans, Commerçants	5
Cadres et sup.	5
Professions intermédiaires	5
Employé	5
Ouvrier	5
Retraité	5
Autres	5
Niveau de diplôme	6
Sans diplôme ou CEP	6
Brevet, BEPC, DNB	6
CAP-BEP ou équivalent	6
BAC ou équivalent	6
BAC+2	6
BAC+3 ou +4	6
BAC+5 ou plus	6
Composition des ménages	6
Couple sans enfant	6
Couple avec enfant(s)	6
Famille monoparentale	6
Colocation / Autre	6
Personnes seules	6
Profils électoraux	7
Premier tour	7
Sécurité	8
Evolution du nombre d'infractions	8
Pour comparer	9
Services à la population	10
Commerce	10
Éducation	10
Villes autour de Saint-Léon	11

Situation géographique



i Informations clés

- **Région** : Nouvelle-Aquitaine
- **Département** : Gironde
- **Code postal** : 33670
- **Superficie** : 4 km²



Statistiques sur la population



Nombre d'habitants

291



Age moyen

41 ans



Pop active

51.2%



Taux chômage

2.9%



Pop densité

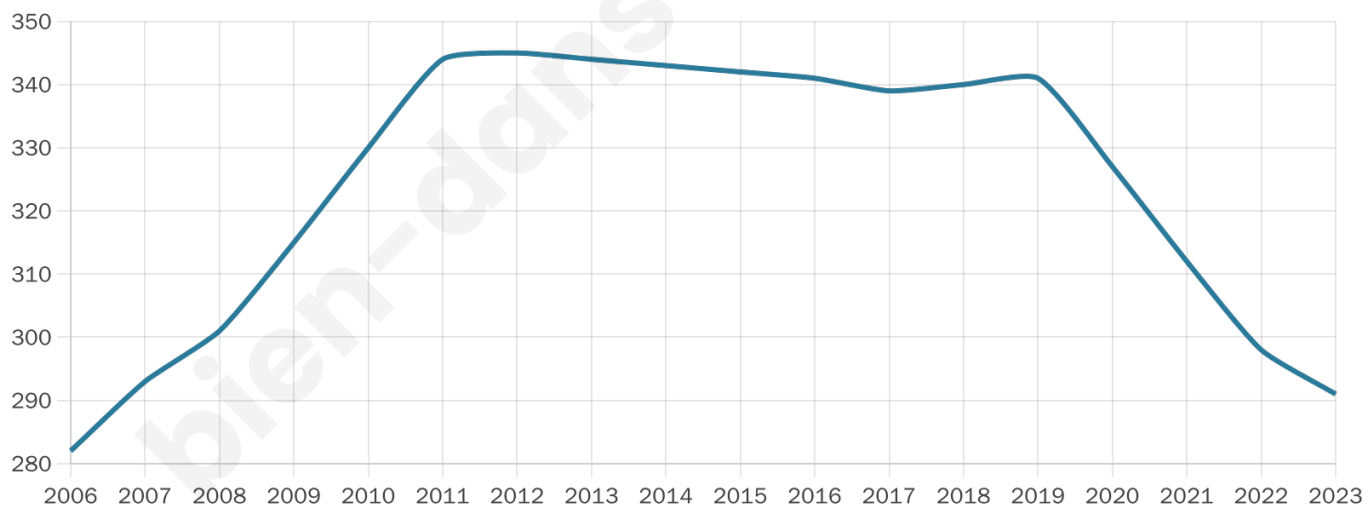
73 h/km²



Revenu moyen

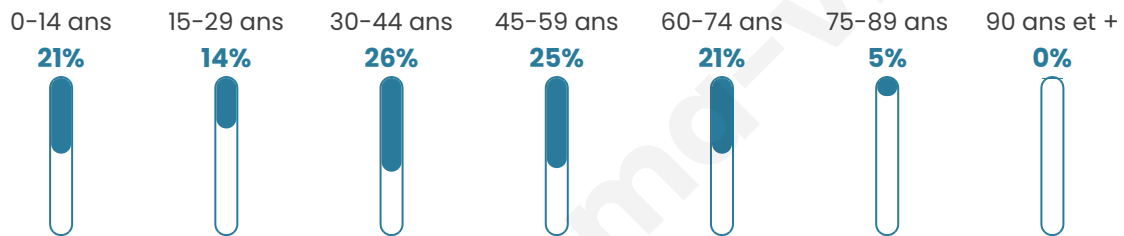
23 810 €/an

Evolution du nombre d'habitants

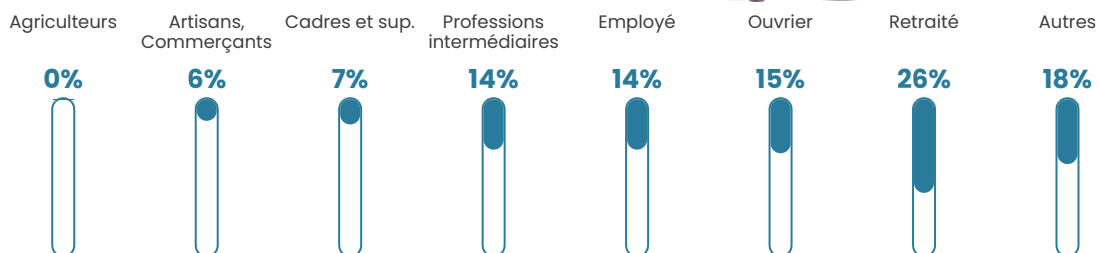


Sources : Institut national de la statistique et des études économiques (insee) selon Les dernières parutions officielles de 2024 portant sur les années 2020, 2021 et 2022.

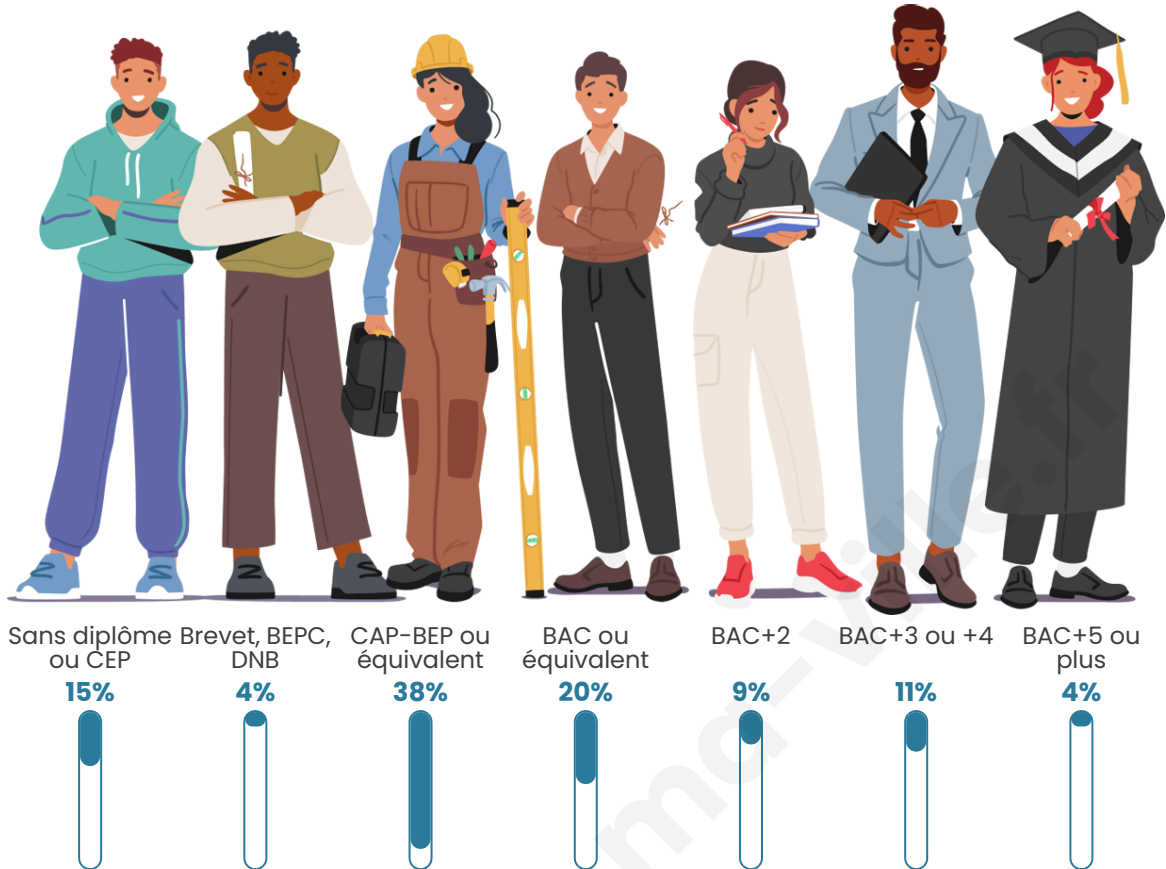
Tranche d'âge




Activité professionnelle



Niveau de diplôme















Composition des ménages



Profils électoraux

Premier tour

	Emmanuel MACRON	27.80 %
	Marine LE PEN	26.83 %
	Jean-Luc MÉLENCHON	20.98 %
	Jean LASSALLE	5.85 %
	Éric ZEMMOUR	4.39 %
	Anne HIDALGO	4.39 %
	Fabien ROUSSEL	3.41 %
	Yannick JADOT	2.44 %
	Nicolas DUPONT-AIGNAN	2.44 %
	Nathalie ARTHAUD	0.98 %
	Valérie PÉCRESSE	0.49 %
	Philippe POUTOU	0.00 %



269 inscrits

Participation : 77.7%

Votes blancs : 1.91%

Votes nuls : 0.00%

Second tour

	Emmanuel MACRON	51,55 %
	Marine LE PEN	48,45 %

269 inscrits

Participation : 78.07%

Votes blancs : 6.67%

Votes nuls : 0.95%

Sécurité



Agressions physiques / sexuelles

0



Cambriolages

0



Vols / dégradations

0



Stupéfiants

0

Evolution du nombre d'infractions



Pour comparer

(en proportion du nombre d'habitants)

■ Ville ■ Département ■ Région



Sources : Bases statistiques communale, départementale et régionale de la délinquance enregistrée par la police et la gendarmerie nationales selon les dernières parutions officielles de 2025 portant sur l'année 2024 ([data.gouv](https://data.gouv.fr)).

Agressions physiques / sexuelles : Violences sexuelles, coups et blessures volontaires intrafamiliaux, coups et blessures volontaires, autres coups, blessures volontaires et vols violents sans arme.

Cambriolages : Cambriolages de logements.

Vols : Vols avec armes, vols d'accessoires sur véhicules, vols dans les véhicules, vols de véhicules, vols sans violence contre des personnes, destructions, dégradations volontaires et escroqueries.

Stupéfiants : Trafic de stupéfiants dont (AFD) et usage de stupéfiants.

Services à la population



Commerce

Hypermarché	X Créon 5km
Supermarché	X Targon 3km
Superette	X La Sauve 3km
Boulangerie	X La Sauve 4km
Boucherie	X La Sauve 4km
Restaurant	X La Sauve 3km
Garage	X Faleyras 2km
Station-service	X Targon 4km
Banque	X Targon 3km
La poste	X Targon 3km
Coiffeur	1
Tabac	X La Sauve 3km
Bars / discothèque	X La Sauve 3km
Bibliothèque	X Targon 4km
Cinéma	X Créon 7km
Vétérinaire	X La Sauve 4km



Santé

Pharmacie	X Targon 3km
Hôpital	X Libourne 15km
Laboratoire d'analyses médicales	X Créon 6km
Etablissement pour handicapé	X Frontenac 9km
EHPA	X Targon 4km
Médecin	X La Sauve 3km
Dentiste	X Targon 4km
Chirurgien	X Carignan-de-Bordeaux 17km
Dermatologue	X Fargues-Saint-Hilaire 15km
Anesthésiste	X Carignan-de-Bordeaux 17km
Gastro-entérologue	X Floirac 22km
Gynécologue	X Cadillac 15km
Cancérologue	X Langon 25km
Neurologue	X Castres-Gironde 16km
Ophtalmologue	X Fargues-Saint-Hilaire 16km
ORL	X Fargues-Saint-Hilaire 16km
Cardiologue	X Langoiran 11km
Pédiatre	X Libourne 17km
Pneumologue	X Libourne 17km
Psychologue	X Saint-Quentin-de-Baron 6km
Radiologue	X Créon 6km
Rhumatologue	X Libourne 17km
Sage-femme	X Targon 4km



Éducation

Crèche	X Targon 4km
Ecole maternelle Public	X Créon 7km
Ecole maternelle Privé	X La Brède 21km
Ecole primaire Public	X Faleyras 3km
Ecole primaire Privé	X Créon 7km
Collège Public	X Créon 7km
Collège Privé	X Fargues-Saint-Hilaire 15km
Lycée Public	X Créon 8km
Lycée Privé	X Libourne 16km

Sources : Base Sirene des entreprises et de leurs établissements selon les dernières parutions officielles de 2025 portant sur l'année 2024 ([data.gouv](#)). Liste, localisation et tarifs des professionnels de santé selon les dernières parutions officielles de 2025 portant sur l'année 2024 ([opendatasoft](#)) et FINISS Extraction du Fichier des établissements selon les dernières parutions officielles de 2025 portant sur l'année 2024 ([data.gouv](#)). Adresse et géolocalisation des établissements d'enseignement du premier et second degrés selon les dernières parutions officielles de 2025 portant sur l'année 2024 ([data.education.gouv](#))

Villes autour de Saint-Léon

Ville	Habitants	Superficie	Pop densité	Pop active	Taux chômage	Revenu moyen	Prix immobilier
Blésignac	313	2 km ²	157 h/km ²	55%	5.1%	24 640 €/an	2 580 €/m ²
Dardenac	98	1 km ²	98 h/km ²	51%	2%	NC	500 €/m ²
La Sauve (1 avis)	1 589	18 km ²	88 h/km ²	49.1%	4.3%	22 210 €/an	1 961 €/m ²
Camillac-et-Saint-Denis	344	6 km ²	57 h/km ²	48.8%	2.3%	22 700 €/an	3 044 €/m ²
Espiet	741	6 km ²	124 h/km ²	55.7%	3.4%	24 360 €/an	1 932 €/m ²
Targon	2 079	25 km ²	83 h/km ²	45.7%	3.1%	22 930 €/an	1 723 €/m ²
Daignac (1 avis)	473	5 km ²	95 h/km ²	51.2%	2.5%	22 800 €/an	2 432 €/m ²
Faleyras	430	10 km ²	43 h/km ²	47.2%	4.7%	22 570 €/an	1 422 €/m ²
Cursan (1 avis)	663	6 km ²	111 h/km ²	47.8%	3.8%	26 030 €/an	2 543 €/m ²
Bellebat	329	4 km ²	82 h/km ²	49.2%	2.4%	22 500 €/an	1 699 €/m ²
Saint-Quentin-de-Baron (1 avis)	2 713	8 km ²	339 h/km ²	57.5%	5.2%	22 210 €/an	2 040 €/m ²
Tizac-de-Curton	383	4 km ²	96 h/km ²	44.9%	1.3%	23 790 €/an	2 101 €/m ²
Guillac	181	3 km ²	60 h/km ²	48.1%	3.3%	26 010 €/an	1 199 €/m ²
Romagne (2 avis)	483	5 km ²	97 h/km ²	50.3%	4.8%	22 570 €/an	1 645 €/m ²
Bellefond	213	3 km ²	71 h/km ²	44.1%	4.2%	22 060 €/an	1 379 €/m ²

bien-dans-ma-ville.fr



Vous aimez votre ville ? Notez-la !

Et faites-nous part de vos remarques constructives



Avec

BIEN dans ma **VILLE** 