



Version web

# Ville de Saint-Léger-Triey

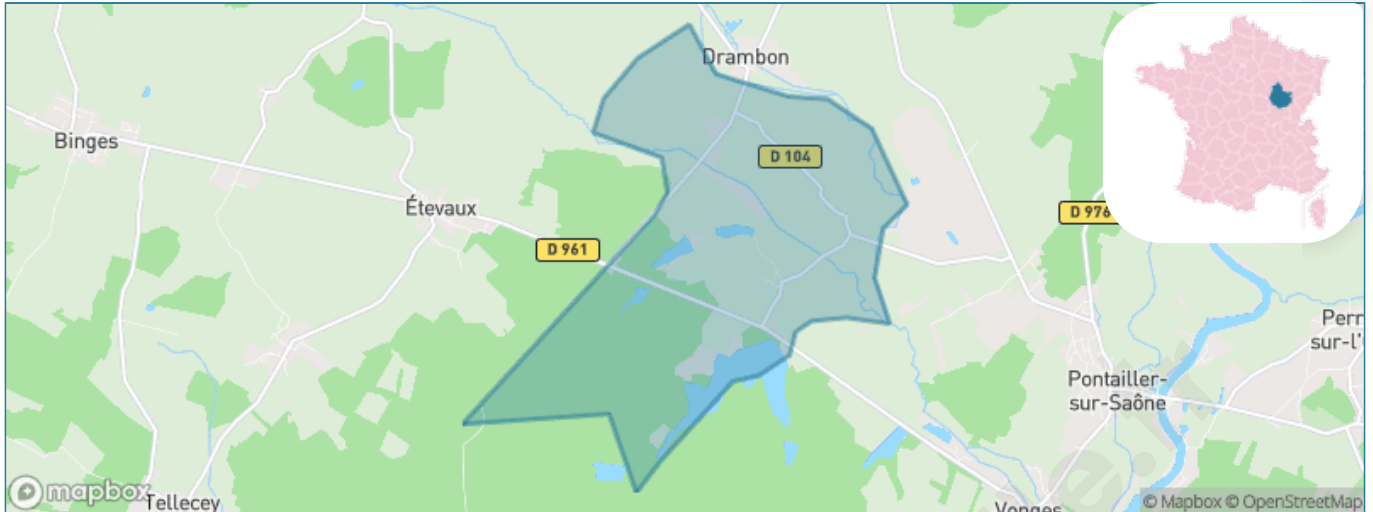
Présenté par

**BIEN** dans  
ma **VILLE** 

# Sommaire

Situation géographique .....	3
Statistiques sur la population .....	4
Evolution du nombre d'habitants .....	4
Tranche d'âge .....	5
0-14 ans .....	5
15-29 ans .....	5
30-44 ans .....	5
45-59 ans .....	5
60-74 ans .....	5
75-89 ans .....	5
90 ans et + .....	5
Activité professionnelle .....	5
Agriculteurs .....	5
Artisans, Commerçants .....	5
Cadres et sup. ....	5
Professions intermédiaires .....	5
Employé .....	5
Ouvrier .....	5
Retraité .....	5
Autres .....	5
Niveau de diplôme .....	6
Sans diplôme ou CEP .....	6
Brevet, BEPC, DNB .....	6
CAP-BEP ou équivalent .....	6
BAC ou équivalent .....	6
BAC+2 .....	6
BAC+3 ou +4 .....	6
BAC+5 ou plus .....	6
Composition des ménages .....	6
Couple sans enfant .....	6
Couple avec enfant(s) .....	6
Famille monoparentale .....	6
Colocation / Autre .....	6
Personnes seules .....	6
Profils électoraux .....	7
Premier tour .....	7
Sécurité .....	8
Evolution du nombre d'infractions .....	8
Pour comparer .....	9
Services à la population .....	10
Commerce .....	10
Éducation .....	10
Villes autour de Saint-Léger-Triey .....	12

# Situation géographique



## i Informations clés

- **Région** : Bourgogne-Franche-Comté
- **Département** : Côte-d'or
- **Code postal** : 21270
- **Superficie** : 10 km<sup>2</sup>

RÉGION  
BOURGOGNE  
FRANCHE  
COMTE

Côte  
d'Or  
LE DÉPARTEMENT



# Statistiques sur la population



Nombre d'habitants

**258**



Age moyen

**37 ans**



Pop active

**47.7%**



Taux chômage

**3.3%**



Pop densité

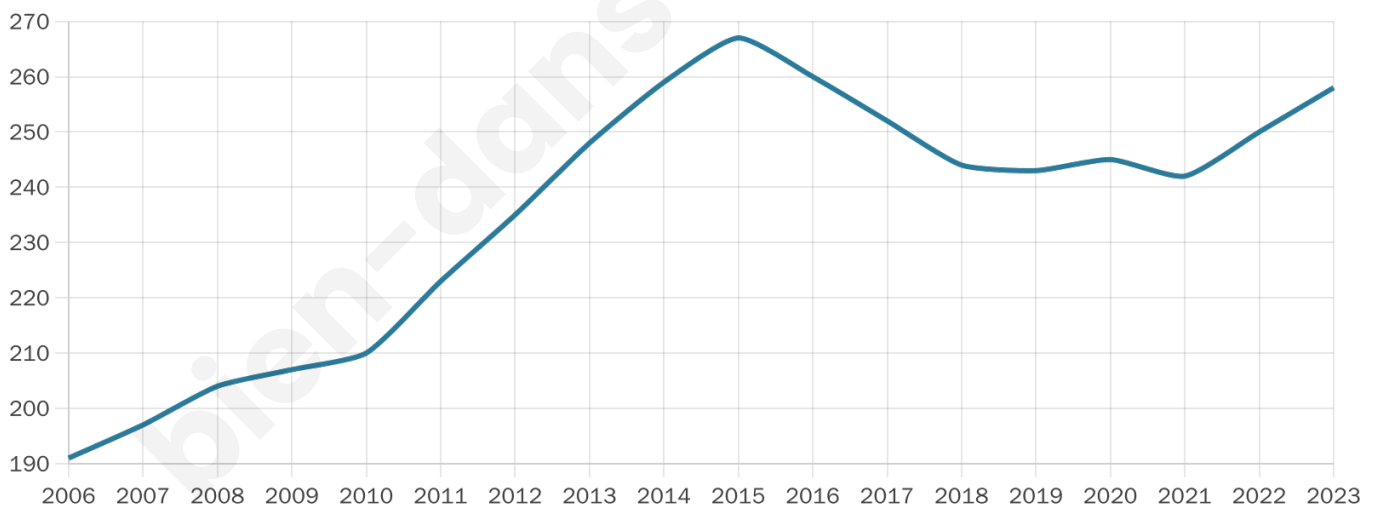
**26 h/km<sup>2</sup>**



Revenu moyen

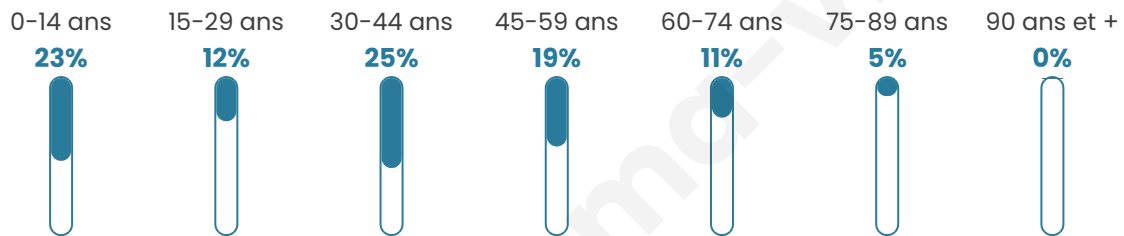
**24 710 €/an**

## Evolution du nombre d'habitants

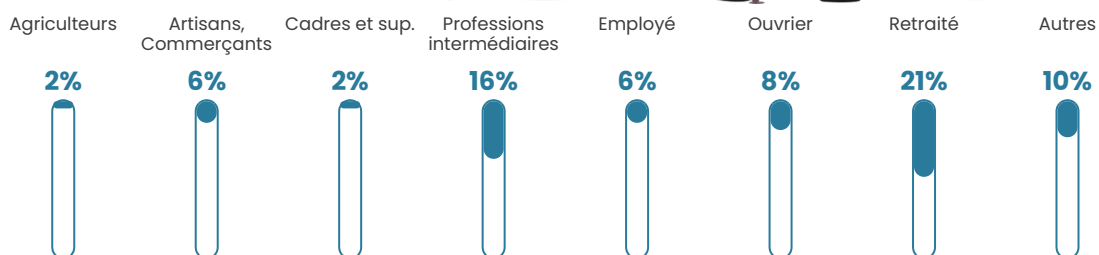


Sources : Institut national de la statistique et des études économiques (insee) selon Les dernières parutions officielles de 2024 portant sur les années 2020, 2021 et 2022.

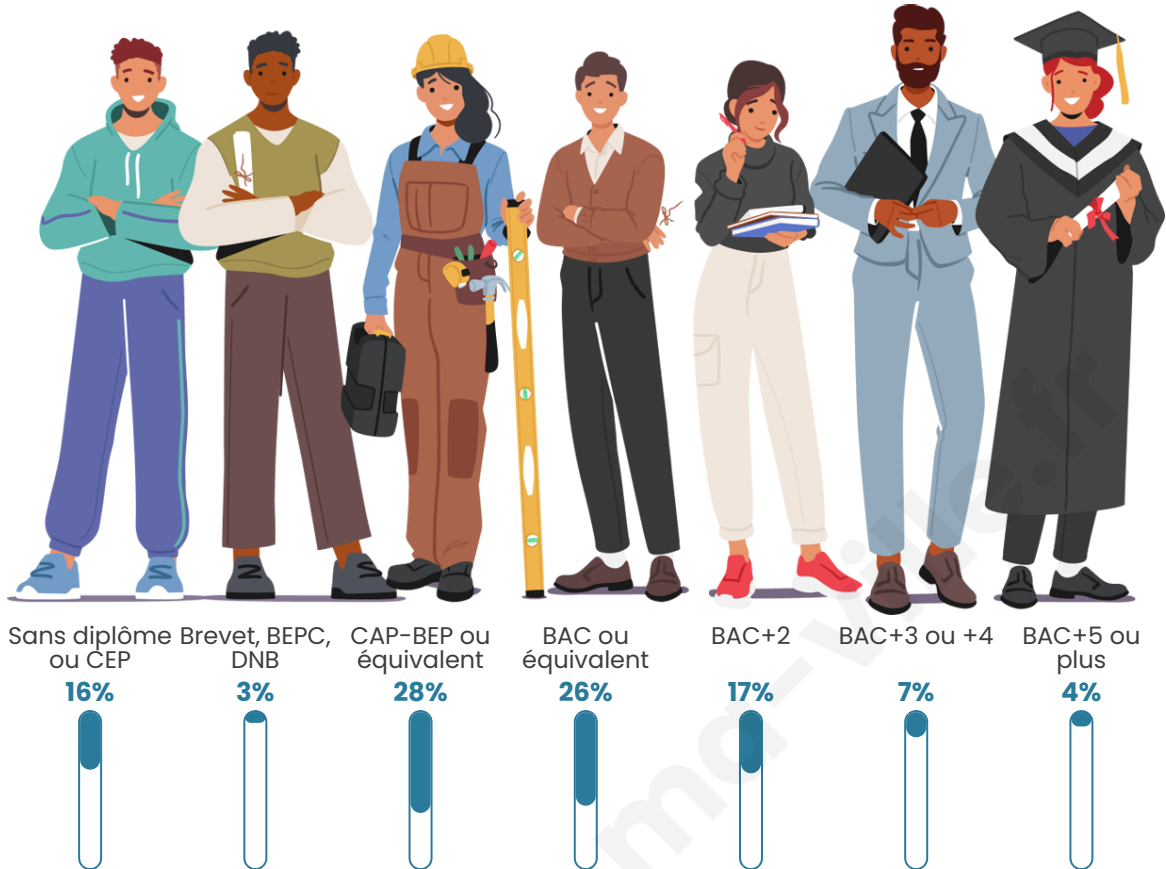
## Tranche d'âge




## Activité professionnelle



## Niveau de diplôme















## Composition des ménages



# Profils électoraux

## Premier tour

	Marine LE PEN	39.61 %
	Emmanuel MACRON	25.97 %
	Jean-Luc MÉLENCHON	16.88 %
	Éric ZEMMOUR	3.90 %
	Nicolas DUPONT-AIGNAN	3.90 %
	Nathalie ARTHAUD	2.60 %
	Fabien ROUSSEL	2.60 %
	Valérie PÉCRESE	2.60 %
	Yannick JADOT	1.30 %
	Anne HIDALGO	0.65 %
	Jean LASSALLE	0.00 %
	Philippe POUTOU	0.00 %



### 180 inscrits

Participation : 86.67%

Votes blancs : 1.28%

Votes nuls : 0.00%

## Second tour

	Emmanuel MACRON	43,94 %
	Marine LE PEN	56,06 %

### 180 inscrits

Participation : 80%

Votes blancs : 7.64%

Votes nuls : 0.69%

# Sécurité



Agressions physiques / sexuelles

0



Cambriolages

0



Vols / dégradations

0



Stupéfiants

0

## Evolution du nombre d'infractions



## Pour comparer

(en proportion du nombre d'habitants)



Sources : Bases statistiques communale, départementale et régionale de la délinquance enregistrée par la police et la gendarmerie nationales selon les dernières parutions officielles de 2025 portant sur l'année 2024 ([data.gouv](https://data.gouv.fr)).

Agressions physiques / sexuelles : Violences sexuelles, coups et blessures volontaires intrafamiliaux, coups et blessures volontaires, autres coups, blessures volontaires et vols violents sans arme.

Cambriolages : Cambriolages de logements.

Vols : Vols avec armes, vols d'accessoires sur véhicules, vols dans les véhicules, vols de véhicules, vols sans violence contre des personnes, destructions, dégradations volontaires et escroqueries.

Stupéfiants : Trafic de stupéfiants dont (AFD) et usage de stupéfiants.

# Services à la population



## Commerce

Hypermarché	X <u>Auxonne</u> 15km
Supermarché	X <u>Pontailleur-sur-Saône</u> 3km
Superette	X <u>Lamarche-sur-Saône</u> 5km
Boulangerie	X <u>Vonges</u> 4km
Boucherie	X <u>Pontailleur-sur-Saône</u> 4km
Restaurant	X <u>Pontailleur-sur-Saône</u> 4km
Garage	1
Station-service	X <u>Pontailleur-sur-Saône</u> 4km
Banque	X <u>Pontailleur-sur-Saône</u> 4km
La poste	X <u>Saint-Sauveur</u> 6km
Coiffeur	X <u>Pontailleur-sur-Saône</u> 3km
Tabac	X <u>Mirebeau-sur-Bèze</u> 10km
Bars / discothèque	X <u>Pontailleur-sur-Saône</u> 4km
Bibliothèque	X <u>Quetigny</u> 20km
Cinéma	X <u>Auxonne</u> 14km
Vétérinaire	X <u>Pontailleur-sur-Saône</u> 4km



## Santé

Pharmacie	X <u>Pontailleur-sur-Saône</u> 4km
Hôpital	X <u>Quetigny</u> 20km
Laboratoire d'analyses médicales	X <u>Genlis</u> 14km
Etablissement pour handicapé	X <u>Bézouotte</u> 8km
EHPA	X <u>Talmay</u> 7km
Médecin	X <u>Pontailleur-sur-Saône</u> 4km
Dentiste	X <u>Pontailleur-sur-Saône</u> 4km
Chirurgien	X <u>Dijon</u> 23km
Dermatologue	X <u>Gray</u> 22km
Anesthésiste	X <u>Dijon</u> 23km
Gastro-entérologue	X <u>Dijon</u> 23km
Gynécologue	X <u>Dijon</u> 23km
Cancérologue	X <u>Chalon-sur-Saône</u> 69km
Neurologue	X <u>Dijon</u> 23km
Ophtalmologue	X <u>Quetigny</u> 19km
ORL	X <u>Dijon</u> 23km
Cardiologue	X <u>Dijon</u> 23km
Pédiatre	X <u>Arc-sur-Tille</u> 14km
Pneumologue	X <u>Dijon</u> 24km
Psychologue	X <u>Dijon</u> 23km
Radiologue	X <u>Dijon</u> 23km
Rhumatologue	X <u>Dijon</u> 24km
Sage-femme	X <u>Genlis</u> 13km



## Éducation

Crèche	X <u>Remilly-sur-Tille</u> 9km
Ecole maternelle Public	X <u>Vonges</u> 3km
Ecole maternelle Privé	X <u>Divonne-les-Bains</u> 122km
Ecole primaire Public	X <u>Pontailleur-sur-Saône</u> 4km
Ecole primaire Privé	X <u>Mirebeau-sur-Bèze</u> 10km
Collège Public	X <u>Pontailleur-sur-Saône</u> 4km

Collège Privé	X <u>Brognon</u> 18km
Lycée Public	X <u>Longchamp</u> 8km
Lycée Privé	X <u>Quetigny</u> 21km

Sources : Base Sirene des entreprises et de leurs établissements selon les dernières parutions officielles de 2025 portant sur l'année 2024 ([data.gouv](#)). Liste, localisation et tarifs des professionnels de santé selon les dernières parutions officielles de 2025 portant sur l'année 2024 ([opendatasoft](#)) et FINESS Extraction du Fichier des établissements selon les dernières parutions officielles de 2025 portant sur l'année 2024 ([data.gouv](#)). Adresse et géolocalisation des établissements d'enseignement du premier et second degrés selon les dernières parutions officielles de 2025 portant sur l'année 2024 ([data.education.gouv](#))

bien-dans-ma-ville.fr

## Villes autour de Saint-Léger-Triey

Ville	Habitants	Superficie	Pop densité	Pop active	Taux chômage	Revenu moyen	Prix immobilier
Drambon	179	4 km <sup>2</sup>	45 h/km <sup>2</sup>	55.9%	5%	22 940 €/an	1 388 €/m <sup>2</sup>
Vonges	358	4 km <sup>2</sup>	90 h/km <sup>2</sup>	53.4%	2.5%	24 110 €/an	1 649 €/m <sup>2</sup>
Étevaux	305	8 km <sup>2</sup>	38 h/km <sup>2</sup>	51.1%	1.3%	26 000 €/an	1 564 €/m <sup>2</sup>
Montmançon	237	9 km <sup>2</sup>	26 h/km <sup>2</sup>	46%	3.4%	23 400 €/an	1 748 €/m <sup>2</sup>
Marandeuil	100	4 km <sup>2</sup>	25 h/km <sup>2</sup>	51%	1%	24 980 €/an	1 734 €/m <sup>2</sup>
Pontailier-sur-Saône (3 avis)	1 277	13 km <sup>2</sup>	98 h/km <sup>2</sup>	46%	3.3%	21 600 €/an	1 543 €/m <sup>2</sup>
Maxilly-sur-Saône	364	7 km <sup>2</sup>	52 h/km <sup>2</sup>	45.9%	3.8%	21 260 €/an	1 039 €/m <sup>2</sup>
Cirey-lès-Pontailier	181	8 km <sup>2</sup>	23 h/km <sup>2</sup>	53%	1.1%	25 350 €/an	1 547 €/m <sup>2</sup>
Lamarche-sur-Saône (4 avis)	1 382	34 km <sup>2</sup>	41 h/km <sup>2</sup>	43.5%	3%	21 870 €/an	1 898 €/m <sup>2</sup>
Talmay	528	22 km <sup>2</sup>	24 h/km <sup>2</sup>	45.3%	3.4%	21 920 €/an	1 250 €/m <sup>2</sup>
Trochères	166	5 km <sup>2</sup>	33 h/km <sup>2</sup>	51.2%	2.4%	26 390 €/an	1 768 €/m <sup>2</sup>
Perrigny-sur-l'Ognon	655	18 km <sup>2</sup>	36 h/km <sup>2</sup>	45.8%	3.1%	21 690 €/an	1 583 €/m <sup>2</sup>
Heuilley-sur-Saône (1 avis)	345	9 km <sup>2</sup>	38 h/km <sup>2</sup>	40%	3.8%	21 020 €/an	2 111 €/m <sup>2</sup>
Saint-Sauveur	225	9 km <sup>2</sup>	25 h/km <sup>2</sup>	48.4%	3.6%	22 660 €/an	1 075 €/m <sup>2</sup>
Cuiserey	172	6 km <sup>2</sup>	29 h/km <sup>2</sup>	53.5%	1.7%	25 050 €/an	1 692 €/m <sup>2</sup>

bien-dans-ma-ville.fr



# **Vous aimez votre ville ? Notez-la !**

Et faites-nous part de vos remarques constructives



Avec

**BIEN** dans  
ma **VILLE** 