



Version web

Ville de Saint-Léger-sur-Dheune

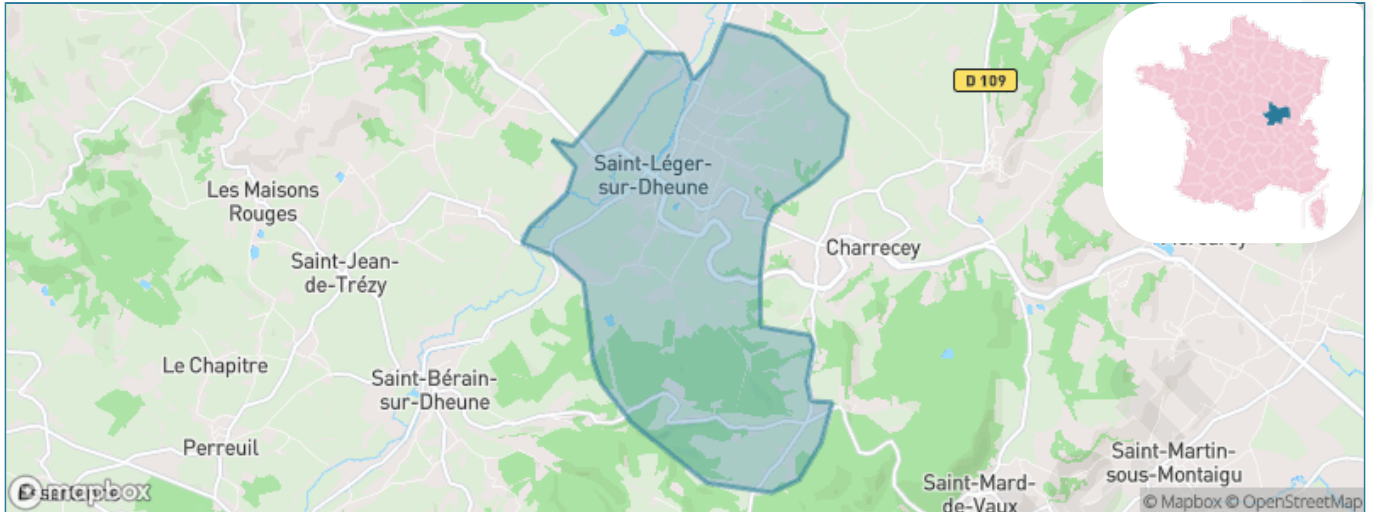
Présenté par

BIEN dans ma **VILLE** 

Sommaire

Situation géographique	3
Statistiques sur la population	4
Evolution du nombre d'habitants	4
Tranche d'âge	5
0-14 ans	5
15-29 ans	5
30-44 ans	5
45-59 ans	5
60-74 ans	5
75-89 ans	5
90 ans et +	5
Activité professionnelle	5
Agriculteurs	5
Artisans, Commerçants	5
Cadres et sup.	5
Professions intermédiaires	5
Employé	5
Ouvrier	5
Retraité	5
Autres	5
Niveau de diplôme	6
Sans diplôme ou CEP	6
Brevet, BEPC, DNB	6
CAP-BEP ou équivalent	6
BAC ou équivalent	6
BAC+2	6
BAC+3 ou +4	6
BAC+5 ou plus	6
Composition des ménages	6
Couple sans enfant	6
Couple avec enfant(s)	6
Famille monoparentale	6
Colocation / Autre	6
Personnes seules	6
Profils électoraux	7
Premier tour	7
Sécurité	8
Evolution du nombre d'infractions	8
Pour comparer	9
Services à la population	10
Commerce	10
Éducation	10
Villes autour de Saint-Léger-sur-Dheune	11

Situation géographique



i Informations clés

- **Région** : Bourgogne-Franche-Comté
- **Département** : Saône-et-Loire
- **Code postal** : 71510
- **Superficie** : 12 km²

RÉGION
BOURGOGNE
FRANCHE
COMTE



Statistiques sur la population



Nombre d'habitants

1 533



Age moyen

42 ans



Pop active

48.1%



Taux chômage

8.8%



Pop densité

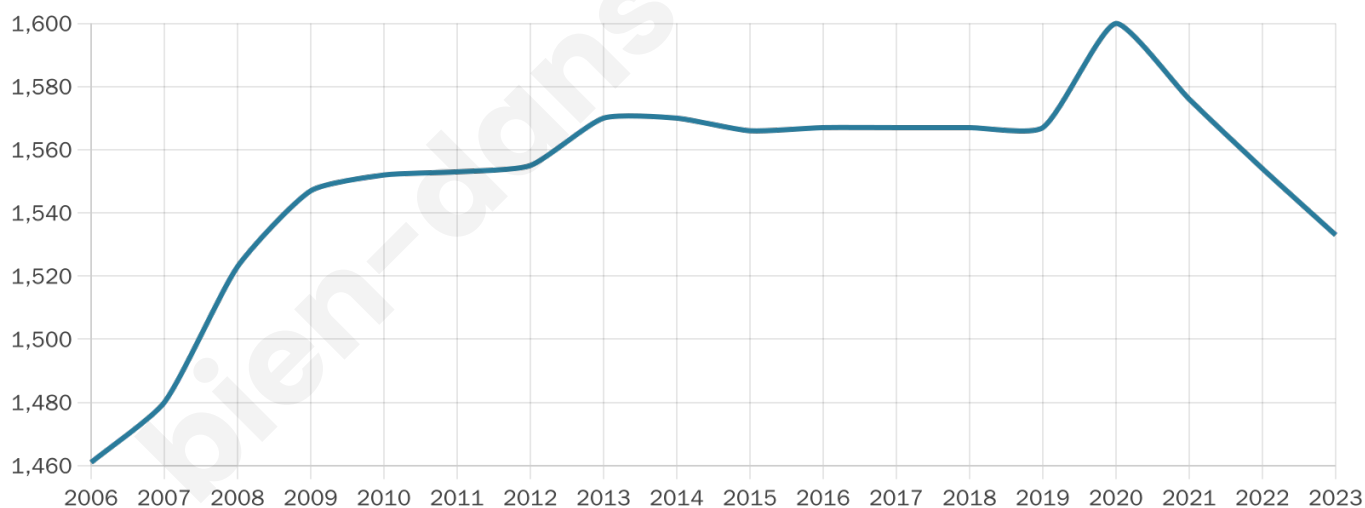
128 h/km²



Revenu moyen

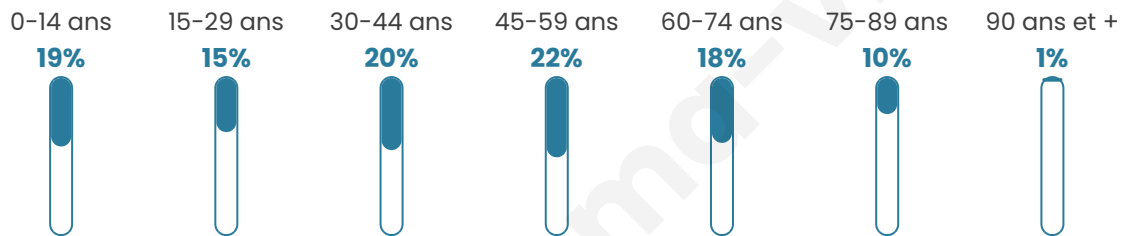
22 290 €/an

Evolution du nombre d'habitants

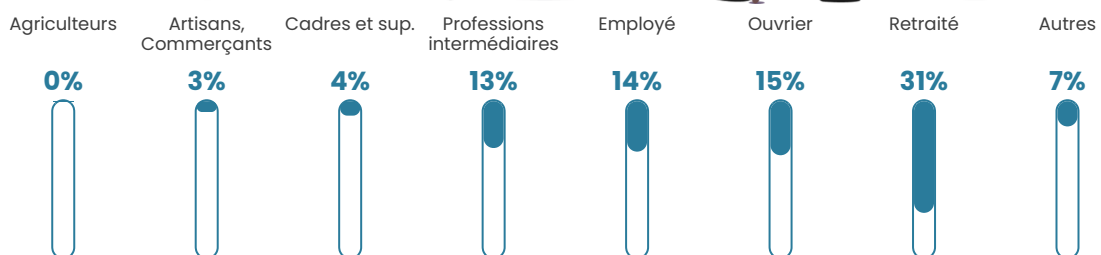


Sources : Institut national de la statistique et des études économiques (insee) selon Les dernières parutions officielles de 2024 portant sur les années 2020, 2021 et 2022.


Tranche d'âge




Activité professionnelle



Niveau de diplôme




Composition des ménages



Profils électoraux

Premier tour

	Marine LE PEN	33.01 %
	Emmanuel MACRON	25.72 %
	Jean-Luc MÉLENCHON	16.83 %
	Éric ZEMMOUR	6.97 %
	Valérie PÉCRESSE	4.61 %
	Yannick JADOT	3.32 %
	Jean LASSALLE	3.22 %
	Nicolas DUPONT-AIGNAN	2.57 %
	Fabien ROUSSEL	1.50 %
	Philippe POUTOU	0.96 %
	Nathalie ARTHAUD	0.64 %
	Anne HIDALGO	0.64 %



1 215 inscrits

Participation : 79.01%

Votes blancs : 2.08%

Votes nuls : 0.73%

Second tour

	Emmanuel MACRON	46,59 %
	Marine LE PEN	53,41 %

1 219 inscrits

Participation : 75.39%

Votes blancs : 4.79%

Votes nuls : 1.09%

Sécurité



Agressions physiques / sexuelles

6



Cambriolages

0



Vols / dégradations

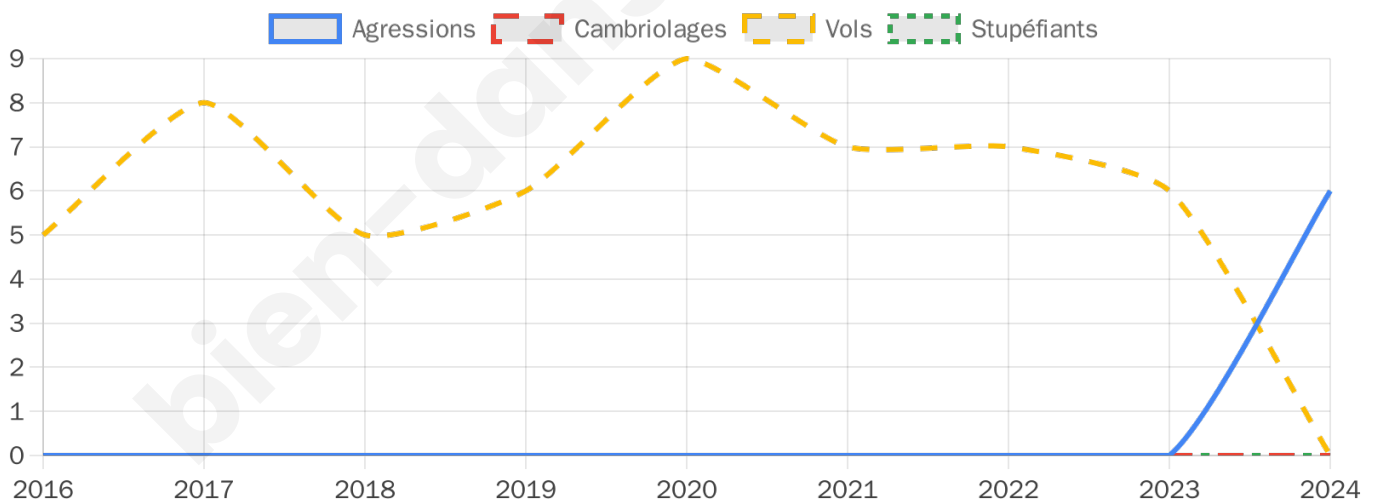
0



Stupéfiants

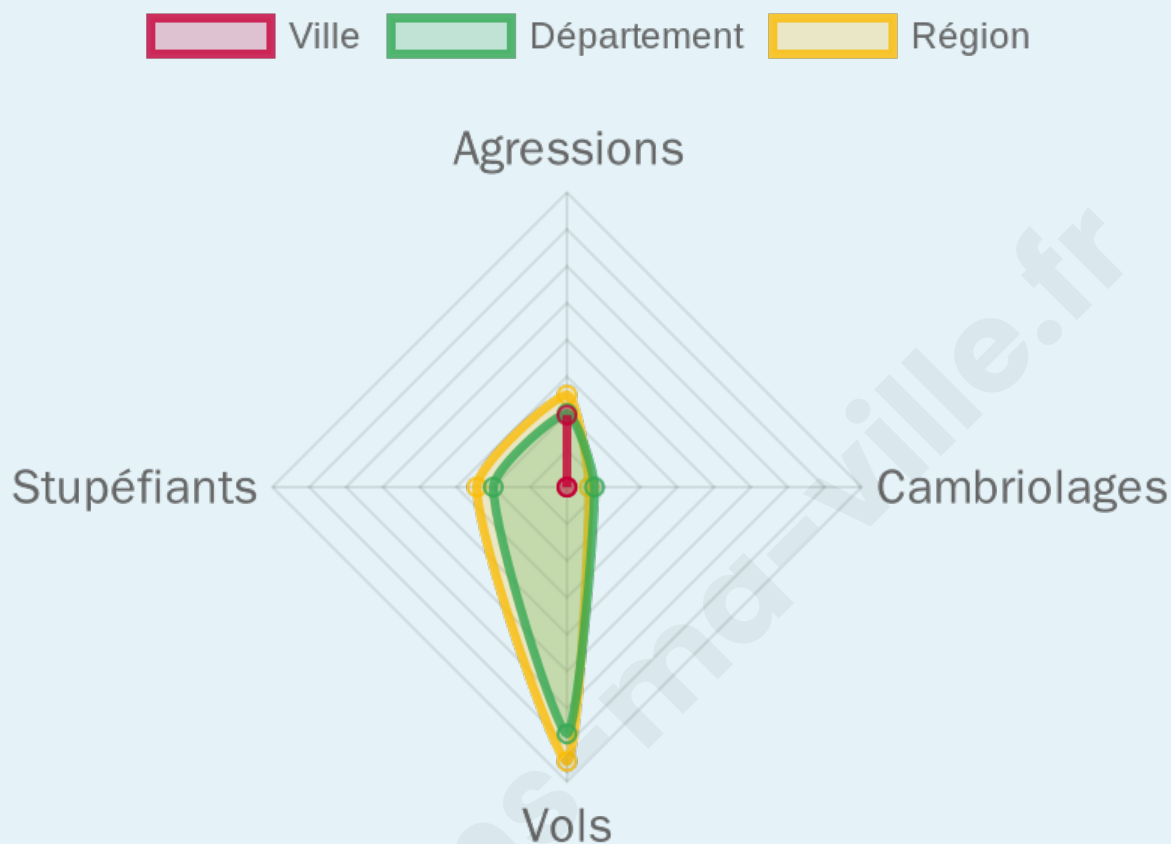
0

Evolution du nombre d'infractions



Pour comparer

(en proportion du nombre d'habitants)



Sources : Bases statistiques communale, départementale et régionale de la délinquance enregistrée par la police et la gendarmerie nationales selon les dernières parutions officielles de 2025 portant sur l'année 2024 ([data.gouv](https://data.gouv.fr)).

Agressions physiques / sexuelles : Violences sexuelles, coups et blessures volontaires intrafamiliaux, coups et blessures volontaires, autres coups, blessures volontaires et vols violents sans arme.

Cambriolages : Cambriolages de logements.

Vols : Vols avec armes, vols d'accessoires sur véhicules, vols dans les véhicules, vols de véhicules, vols sans violence contre des personnes, destructions, dégradations volontaires et escroqueries.

Stupéfiants : Trafic de stupéfiants dont (AFD) et usage de stupéfiants.

Services à la population



Commerce

Hypermarché	X Le Breuil 13km
Supermarché	1
Superette	X Saint-Bérain-sur-Dheune 4km
Boulangerie	2
Boucherie	X Mercurey 7km
Restaurant	3
Garage	5
Station-service	1
Banque	X Couches 5km
La poste	X Dennevy 2km
Coiffeur	3
Tabac	1
Bars / discothèque	1
Bibliothèque	X Saint-Désert 12km
Cinéma	X Le Creusot 17km
Vétérinaire	X Mercurey 6km



Santé

Pharmacie	1
Hôpital	X Chalon-sur-Saône 18km
Laboratoire d'analyses médicales	X Chagny 12km
Etablissement pour handicapé	X Givry 11km
EHPA	X Couches 4km
Médecin	2
Dentiste	1
Chirurgien	X Dracy-le-Fort 13km
Dermatologue	X Le Creusot 16km
Anesthésiste	X Dracy-le-Fort 13km
Gastro-entérologue	X Chalon-sur-Saône 17km
Gynécologue	X Châtenoy-le-Royal 15km
Cancérologue	X Chalon-sur-Saône 18km
Neurologue	X Dracy-le-Fort 13km
Ophthalmologue	X Le Creusot 16km
ORL	X Le Creusot 15km
Cardiologue	X Le Creusot 16km
Pédiatre	X Lux 20km
Pneumologue	X Le Creusot 16km
Psychologue	X Chagny 12km
Radiologue	X Paris-l'Hôpital 7km
Rhumatologue	X Chalon-sur-Saône 18km
Sage-femme	X Fontaines 11km



Éducation

Crèche	1
Ecole maternelle Public	X Saint-Maurice-lès-Couches 5km
Ecole maternelle Privé	X Lyon 121km
Ecole primaire Public	1
Ecole primaire Privé	X Saint-Julien-sur-Dheune 11km
Collège Public	X Couches 5km
Collège Privé	X Givry 11km
Lycée Public	X Fontaines 11km
Lycée Privé	X Le Creusot 18km

Sources : Base Sirene des entreprises et de leurs établissements selon les dernières parutions officielles de 2025 portant sur l'année 2024 ([data.gouv](#)). Liste, localisation et tarifs des professionnels de santé selon les dernières parutions officielles de 2025 portant sur l'année 2024 ([opendatasoft](#)) et FINESS Extraction du Fichier des établissements selon les dernières parutions officielles de 2025 portant sur l'année 2024 ([data.gouv](#)). Adresse et géolocalisation des établissements d'enseignement du premier et second degrés selon les dernières parutions officielles de 2025 portant sur l'année 2024 ([data.education.gouv](#))

Villes autour de Saint-Léger-sur-Dheune

Ville	Habitants	Superficie	Pop densité	Pop active	Taux chômage	Revenu moyen	Prix immobilier
Dennevy	296	4 km ²	74 h/km ²	52.4%	4.1%	20 590 €/an	860 €/m ²
Charrecey	324	5 km ²	65 h/km ²	51.2%	3.4%	24 770 €/an	1 538 €/m ²
Aluze	255	6 km ²	43 h/km ²	45.1%	3.5%	25 220 €/an	1 069 €/m ²
Chamilly	146	4 km ²	37 h/km ²	46.6%	2.1%	25 650 €/an	479 €/m ²
Saint-Jean-de-Trézy	372	11 km ²	34 h/km ²	48.9%	3.8%	24 810 €/an	1 073 €/m ²
Saint-Maurice-lès-Couches	176	4 km ²	44 h/km ²	48.9%	1.7%	25 330 €/an	1 650 €/m ²
Saint-Gilles	286	3 km ²	95 h/km ²	51.7%	4.5%	23 540 €/an	888 €/m ²
Saint-Bérain-sur-Dheune	538	12 km ²	45 h/km ²	48.9%	3%	21 970 €/an	1 373 €/m ²
Couches	1 213	19 km ²	64 h/km ²	43%	2.5%	24 070 €/an	1 106 €/m ²
Dracy-lès-Couches	152	8 km ²	19 h/km ²	45.4%	3.3%	24 360 €/an	1 052 €/m ²
Saint-Mard-de-Vaux	264	6 km ²	44 h/km ²	43.6%	4.5%	26 160 €/an	1 201 €/m ²
Saint-Sernin-du-Plain	613	14 km ²	44 h/km ²	45%	4.4%	22 580 €/an	1 051 €/m ²
Sampigny-lès-Maranges	131	2 km ²	66 h/km ²	56.5%	3.1%	23 710 €/an	804 €/m ²
Châtel-Moron	83	6 km ²	14 h/km ²	54.2%	1.2%	NC	778 €/m ²
Cheilly-lès-Maranges (2 avis)	515	7 km ²	74 h/km ²	51.5%	5%	23 480 €/an	1 386 €/m ²

bien-dans-ma-ville.fr



Vous aimez votre ville ? Notez-la !

Et faites-nous part de vos remarques constructives



Avec

BIEN dans ma **VILLE** 