



Version web

Ville de Saint-Léger-les-Vignes

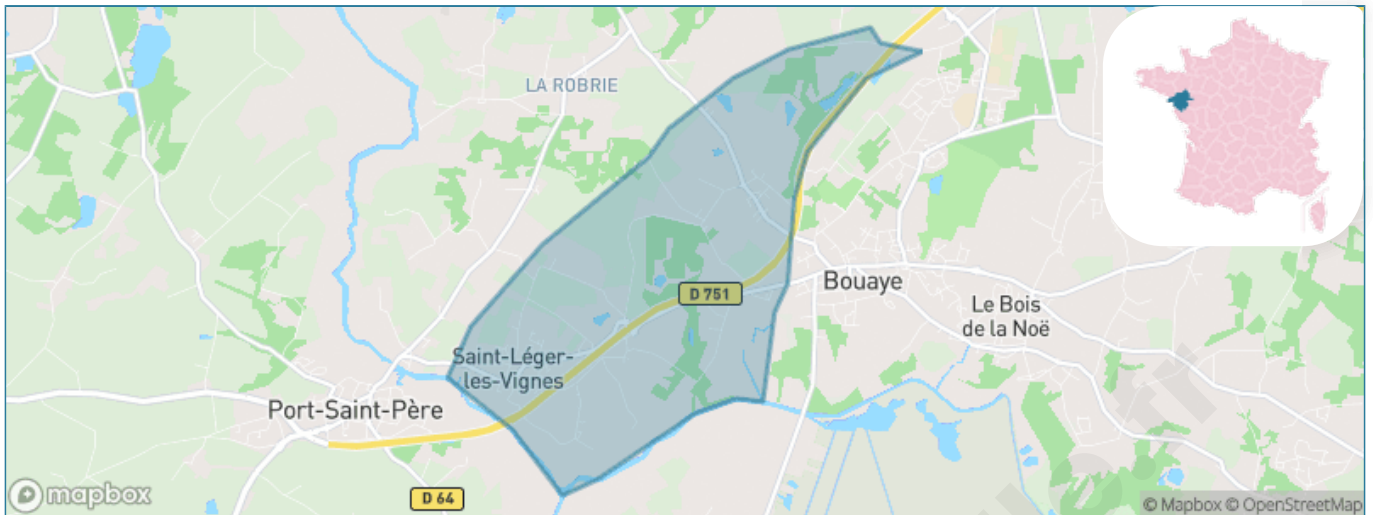
Présenté par

BIEN dans ma **VILLE** 

Sommaire

Situation géographique	3
Statistiques sur la population	4
Evolution du nombre d'habitants	4
Tranche d'âge	5
0-14 ans	5
15-29 ans	5
30-44 ans	5
45-59 ans	5
60-74 ans	5
75-89 ans	5
90 ans et +	5
Activité professionnelle	5
Agriculteurs	5
Artisans, Commerçants	5
Cadres et sup.	5
Professions intermédiaires	5
Employé	5
Ouvrier	5
Retraité	5
Autres	5
Niveau de diplôme	6
Sans diplôme ou CEP	6
Brevet, BEPC, DNB	6
CAP-BEP ou équivalent	6
BAC ou équivalent	6
BAC+2	6
BAC+3 ou +4	6
BAC+5 ou plus	6
Composition des ménages	6
Couple sans enfant	6
Couple avec enfant(s)	6
Famille monoparentale	6
Colocation / Autre	6
Personnes seules	6
Profils électoraux	7
Premier tour	7
Sécurité	8
Evolution du nombre d'infractions	8
Pour comparer	9
Services à la population	10
Commerce	10
Éducation	10
Villes autour de Saint-Léger-les-Vignes	11

Situation géographique



i Informations clés

- **Région** : Pays de la Loire
- **Département** : Loire-Atlantique
- **Métropole** : Nantes Métropole
- **Code postal** : 44710
- **Superficie** : 6 km²



Statistiques sur la population



Nombre d'habitants

2 171



Age moyen

37 ans



Pop active

50.9%



Taux chômage

4%



Pop densité

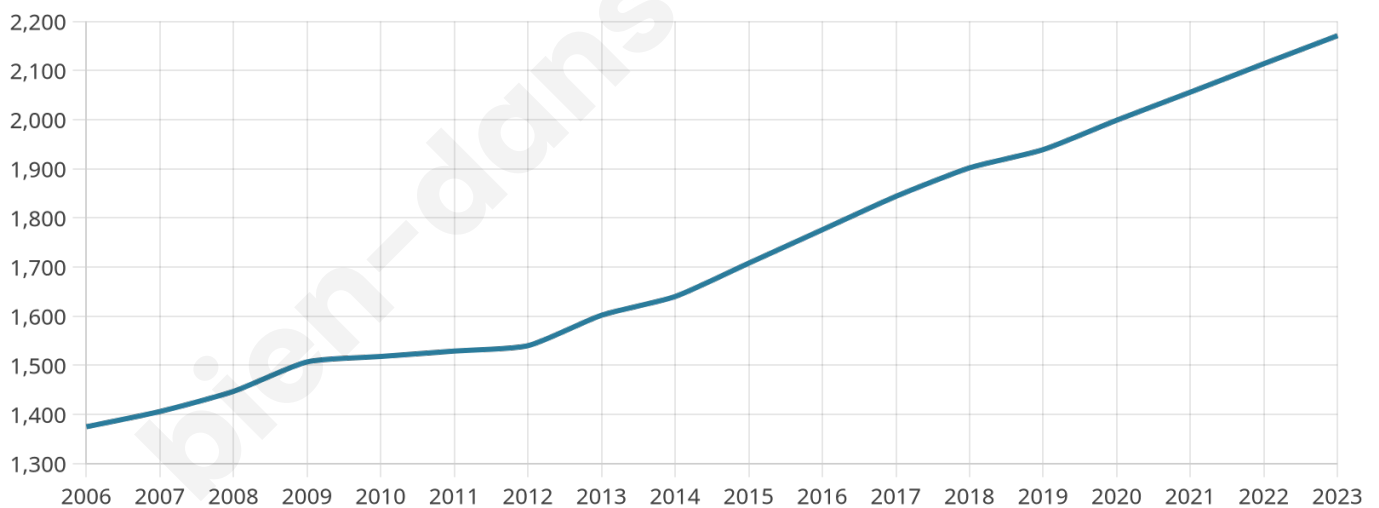
362 h/km²



Revenu moyen

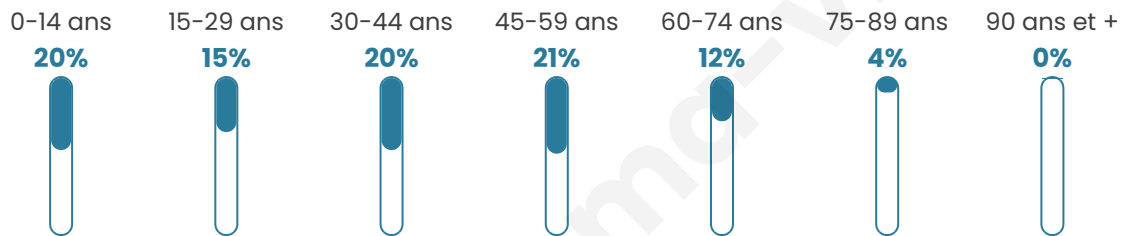
25 730 €/an

Evolution du nombre d'habitants

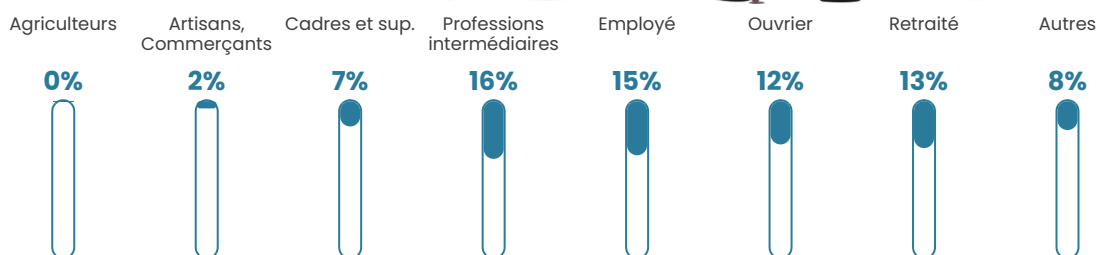


Sources : Institut national de la statistique et des études économiques (insee) selon Les dernières parutions officielles de 2024 portant sur les années 2020, 2021 et 2022.

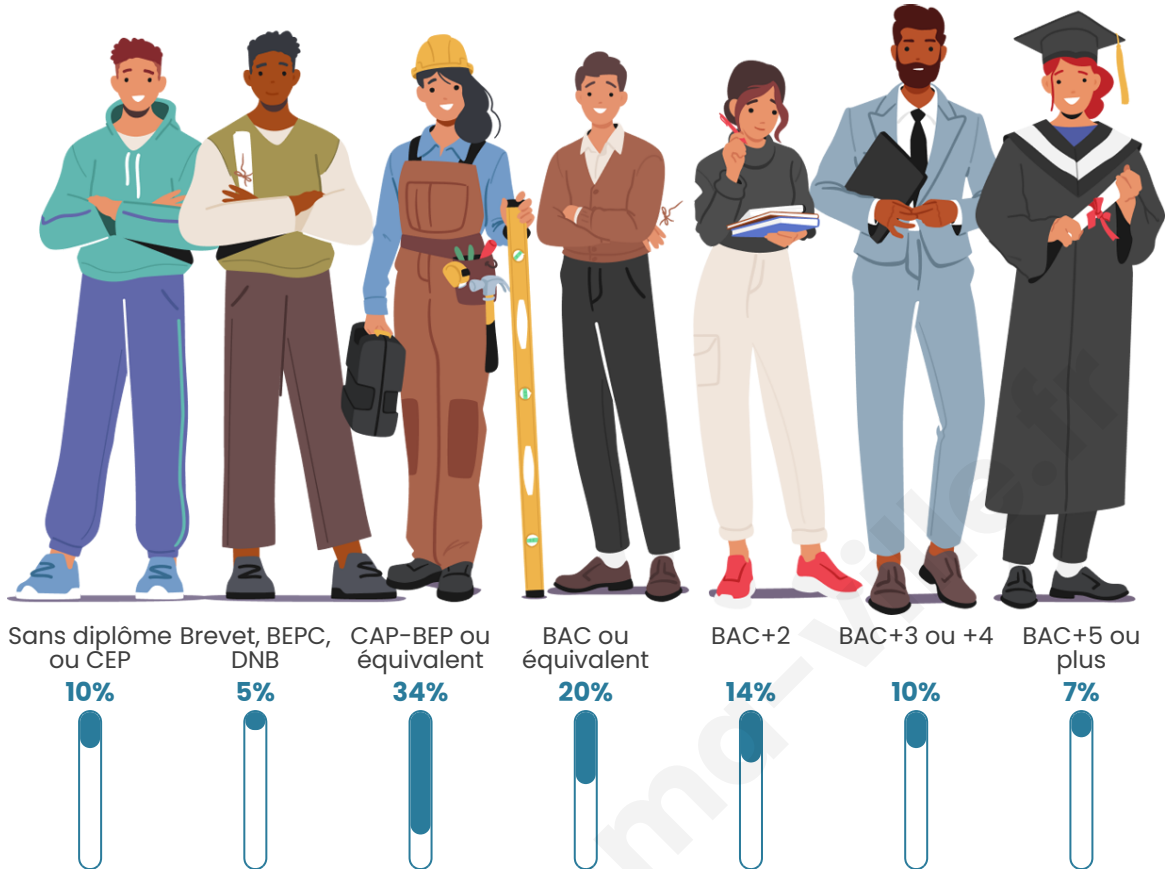
Tranche d'âge




Activité professionnelle



Niveau de diplôme




Composition des ménages



Profils électoraux

Premier tour

	Emmanuel MACRON	33.28 %
	Marine LE PEN	19.16 %
	Jean-Luc MÉLENCHON	17.53 %
	Yannick JADOT	6.36 %
	Valérie PÉCRESE	6.21 %
	Éric ZEMMOUR	5.51 %
	Jean LASSALLE	3.18 %
	Anne HIDALGO	2.72 %
	Fabien ROUSSEL	2.40 %
	Philippe POUTOU	1.40 %
	Nicolas DUPONT- AIGNAN	1.24 %
	Nathalie ARTHAUD	1.01 %



1 555 inscrits

Participation : 85.27%

Votes blancs : 2.04%

Votes nuls : 0.75%

Second tour

	Emmanuel MACRON	66,81 %
	Marine LE PEN	33,19 %

1 556 inscrits

Participation : 84.64%

Votes blancs : 8.12%

Votes nuls : 2.2%

Sécurité



Agressions physiques / sexuelles

0



Cambriolages

0



Vols / dégradations

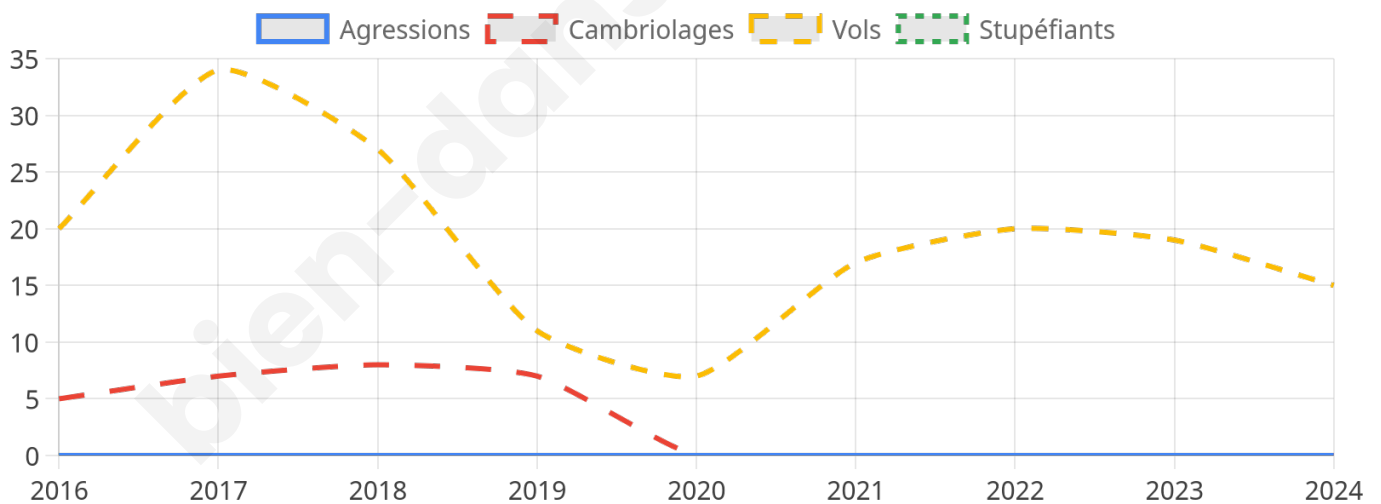
15



Stupéfiants

0

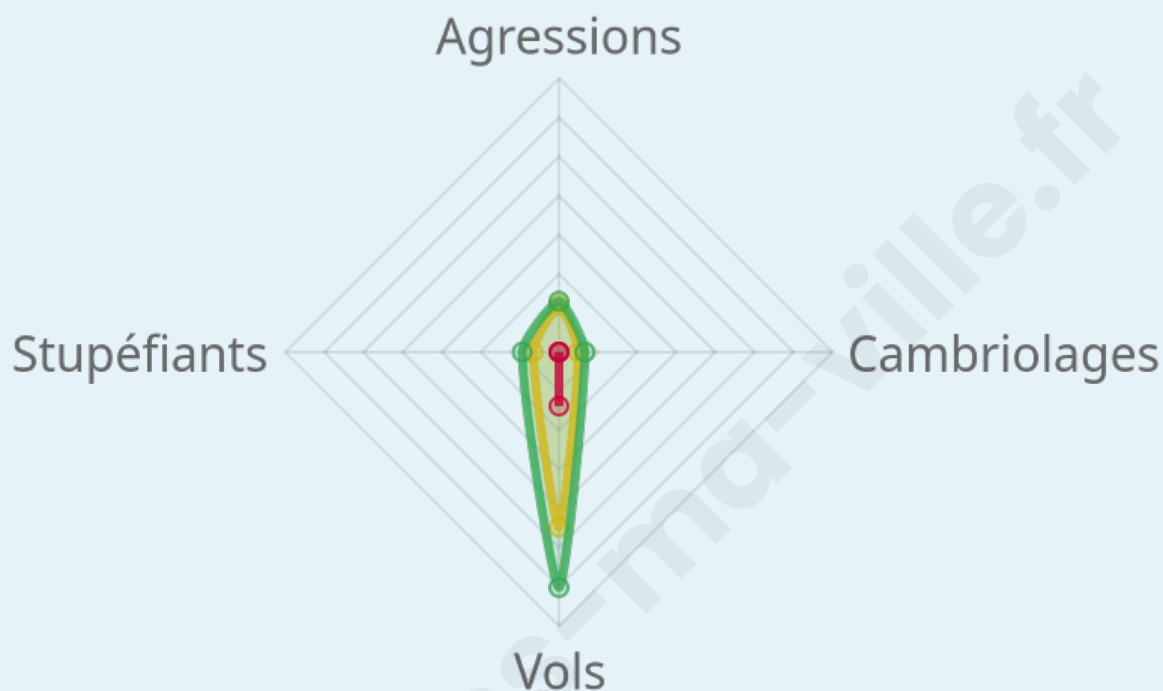
Evolution du nombre d'infractions



Pour comparer

(en proportion du nombre d'habitants)

Ville Département Région



Sources : Bases statistiques communale, départementale et régionale de la délinquance enregistrée par la police et la gendarmerie nationales selon les dernières parutions officielles de 2025 portant sur l'année 2024 ([data.gouv](https://data.gouv.fr)).

Agressions physiques / sexuelles : Violences sexuelles, coups et blessures volontaires intrafamiliaux, coups et blessures volontaires, autres coups, blessures volontaires et vols violents sans arme.

Cambriolages : Cambriolages de logements.

Vols : Vols avec armes, vols d'accessoires sur véhicules, vols dans les véhicules, vols de véhicules, vols sans violence contre des personnes, destructions, dégradations volontaires et escroqueries.

Stupéfiants : Trafic de stupéfiants dont (AFD) et usage de stupéfiants.

Services à la population



Commerce

Hypermarché	X La Montagne 6km
Supermarché	X Port-Saint-Père 2km
Superette	X Saint-Mars-de-Coutais 2km
Boulangerie	1
Boucherie	X Saint-Mars-de-Coutais 3km
Restaurant	1
Garage	2
Station-service	X Port-Saint-Père 1km
Banque	X Bouaye 4km
La poste	X Bouaye 3km
Coiffeur	2
Tabac	X Port-Saint-Père 1km
Bars / discothèque	X Port-Saint-Père 1km
Bibliothèque	X Sainte-Pazanne 6km
Cinéma	X Bouguenais 10km
Vétérinaire	X Bouaye 4km



Santé

Pharmacie	X Port-Saint-Père 1km
Hôpital	X Saint-Herblain 12km
Laboratoire d'analyses médicales	X Bouaye 3km
Etablissement pour handicapé	X Bouaye 4km
EHPA	X Saint-Mars-de-Coutais 3km
Médecin	X Port-Saint-Père 2km
Dentiste	X Saint-Mars-de-Coutais 2km
Chirurgien	X Saint-Herblain 13km
Dermatologue	X Saint-Philbert-de-Grand-Lieu 13km
Anesthésiste	X Saint-Herblain 13km
Gastro-entérologue	X Saint-Herblain 13km
Gynécologue	X Saint-Philbert-de-Grand-Lieu 13km
Cancérologue	X Nantes 16km
Neurologue	X Nantes 13km
Ophtalmologue	X Bouaye 4km
ORL	X Saint-Herblain 14km
Cardiologue	X Saint-Herblain 12km
Pédiatre	X Indre 9km
Pneumologue	X Saint-Herblain 14km
Psychologue	X Nantes 13km
Radiologue	X La Montagne 6km
Rhumatologue	X Saint-Herblain 14km
Sage-femme	X La Montagne 7km



Éducation

Crèche	1
Ecole maternelle Public	X Bouaye 3km
Ecole maternelle Privé	X Vertou 20km
Ecole primaire Public	1
Ecole primaire Privé	X Port-Saint-Père 1km
Collège Public	X Bouaye 3km
Collège Privé	X Bouaye 3km
Lycée Public	X Bouaye 5km
Lycée Privé	X Bouaye 5km

Sources : Base Sirene des entreprises et de leurs établissements selon les dernières parutions officielles de 2025 portant sur l'année 2024 ([data.gouv](#)). Liste, localisation et tarifs des professionnels de santé selon les dernières parutions officielles de 2025 portant sur l'année 2024 ([opendatasoft](#)) et FINESS Extraction du Fichier des établissements selon les dernières parutions officielles de 2025 portant sur l'année 2024 ([data.gouv](#)). Adresse et géolocalisation des établissements d'enseignement du premier et second degrés selon les dernières parutions officielles de 2025 portant sur l'année 2024 ([data.education.gouv](#))

Villes autour de Saint-Léger-les-Vignes

Ville	Habitants	Superficie	Pop densité	Pop active	Taux chômage	Revenu moyen	Prix immobilier
Port-Saint-Père (2 avis)	3 059	32 km ²	96 h/km ²	52.8%	3.2%	24 890 €/an	2 286 €/m ²
Saint-Mars-de-Coutais (1 avis)	2 698	34 km ²	79 h/km ²	48.5%	3.8%	24 010 €/an	1 983 €/m ²
Bouaye (9 avis)	8 343	13 km ²	642 h/km ²	48.1%	3.5%	25 390 €/an	2 596 €/m ²
Brains (1 avis)	2 709	15 km ²	181 h/km ²	54.6%	2.7%	26 040 €/an	2 255 €/m ²
La Montagne (1 avis)	6 505	3 km ²	2 168 h/km ²	48.5%	4.5%	24 140 €/an	2 682 €/m ²
Sainte-Pazanne (7 avis)	7 201	41 km ²	176 h/km ²	49.3%	3.5%	23 860 €/an	2 341 €/m ²
Saint-Jean-de-Boiseau (1 avis)	6 067	11 km ²	552 h/km ²	49.4%	4.7%	24 230 €/an	2 541 €/m ²
Le Pellerin	5 319	30 km ²	177 h/km ²	49.4%	4.2%	23 370 €/an	2 312 €/m ²
Cheix-en-Retz (4 avis)	1 182	8 km ²	148 h/km ²	53.6%	3%	24 590 €/an	2 510 €/m ²
Couëron (15 avis)	24 103	44 km ²	548 h/km ²	49.1%	4.1%	24 290 €/an	2 654 €/m ²
Saint-Lumine-de-Coutais	2 396	17 km ²	141 h/km ²	52%	3.3%	23 030 €/an	1 683 €/m ²
La Chevrolière (17 avis)	6 539	32 km ²	204 h/km ²	47.7%	3.3%	24 800 €/an	2 297 €/m ²
Bouguenais (8 avis)	20 530	31 km ²	662 h/km ²	48.5%	4.5%	23 740 €/an	2 708 €/m ²
Saint-Hilaire-de-Chaléons (1 avis)	2 422	35 km ²	69 h/km ²	47.8%	3.3%	22 760 €/an	1 967 €/m ²
Saint-Herblain (22 avis)	50 973	30 km ²	1 699 h/km ²	47.4%	5.5%	23 000 €/an	2 510 €/m ²

bien-dans-ma-ville.fr



Vous aimez votre ville ? Notez-la !

Et faites-nous part de vos remarques constructives



Avec

BIEN dans ma **VILLE** 