



Version web

# Ville de Saint-Léger-du-Ventoux

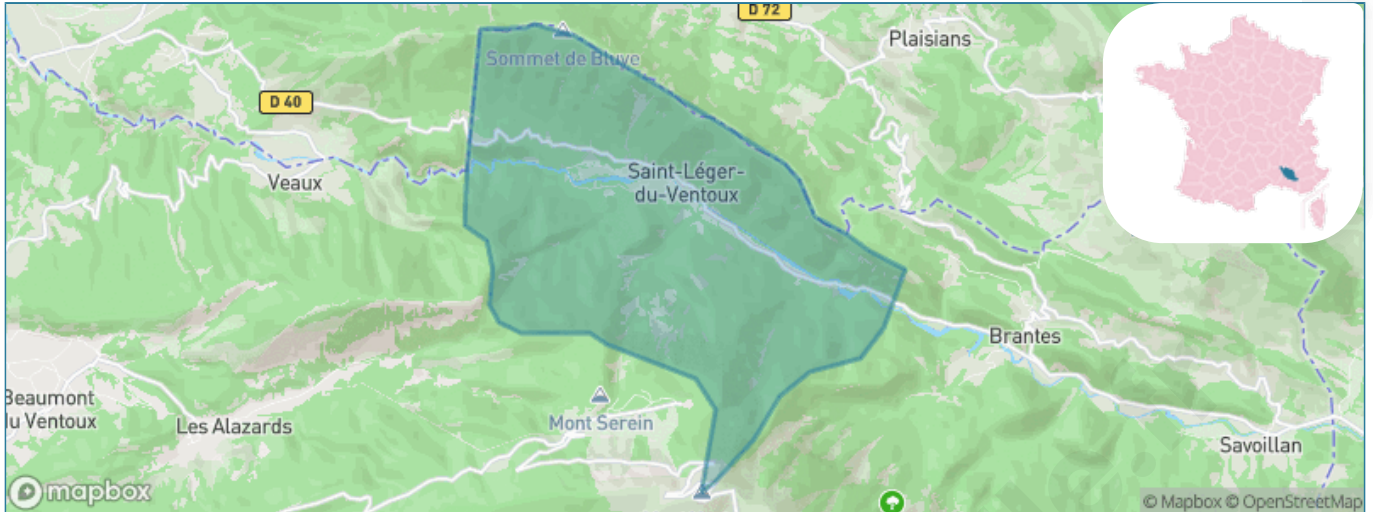
Présenté par

**BIEN** dans ma **VILLE** 

# Sommaire

Situation géographique .....	3
Statistiques sur la population .....	4
Evolution du nombre d'habitants .....	4
Tranche d'âge .....	5
0-14 ans .....	5
15-29 ans .....	5
30-44 ans .....	5
45-59 ans .....	5
60-74 ans .....	5
75-89 ans .....	5
90 ans et + .....	5
Activité professionnelle .....	5
Agriculteurs .....	5
Artisans, Commerçants .....	5
Cadres et sup. ....	5
Professions intermédiaires .....	5
Employé .....	5
Ouvrier .....	5
Retraité .....	5
Autres .....	5
Niveau de diplôme .....	6
Sans diplôme ou CEP .....	6
Brevet, BEPC, DNB .....	6
CAP-BEP ou équivalent .....	6
BAC ou équivalent .....	6
BAC+2 .....	6
BAC+3 ou +4 .....	6
BAC+5 ou plus .....	6
Composition des ménages .....	6
Couple sans enfant .....	6
Couple avec enfant(s) .....	6
Famille monoparentale .....	6
Colocation / Autre .....	6
Personnes seules .....	6
Profils électoraux .....	7
Premier tour .....	7
Sécurité .....	9
Evolution du nombre d'infractions .....	9
Pour comparer .....	10
Services à la population .....	11
Commerce .....	11
Éducation .....	11
Villes autour de Saint-Léger-du-Ventoux .....	13

# Situation géographique



## i Informations clés

- **Région** : Provence-Alpes-Côte d'Azur
- **Département** : Vaucluse
- **Code postal** : 84390
- **Superficie** : 19 km<sup>2</sup>



# Statistiques sur la population



Nombre d'habitants

**25**



Age moyen

**50 ans**



Pop active

**60%**



Taux chômage

**5%**



Pop densité

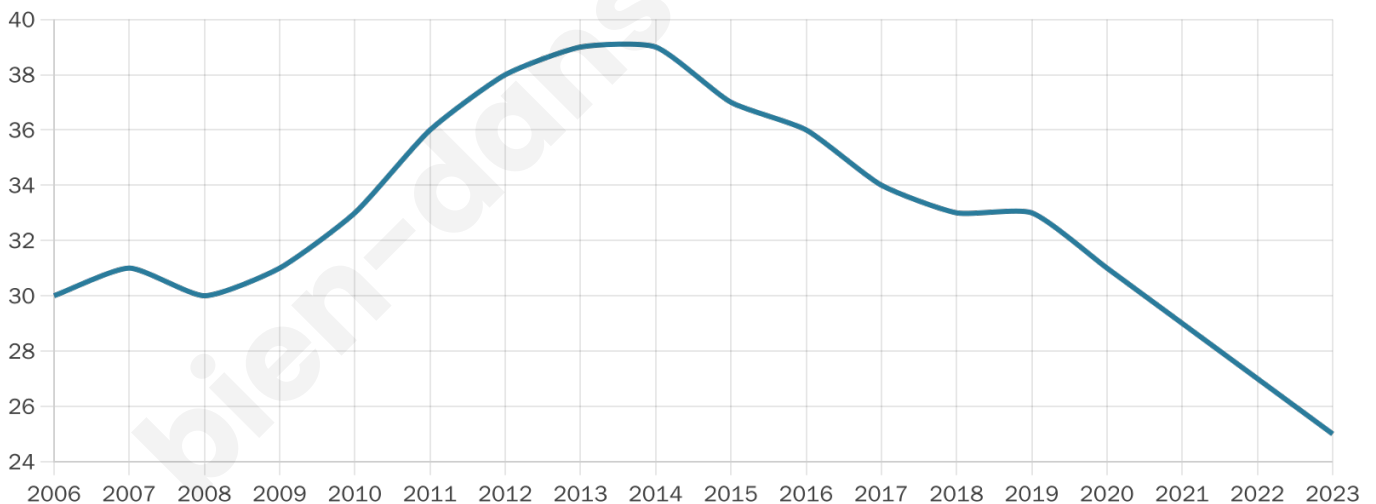
**1 h/km<sup>2</sup>**



Revenu moyen

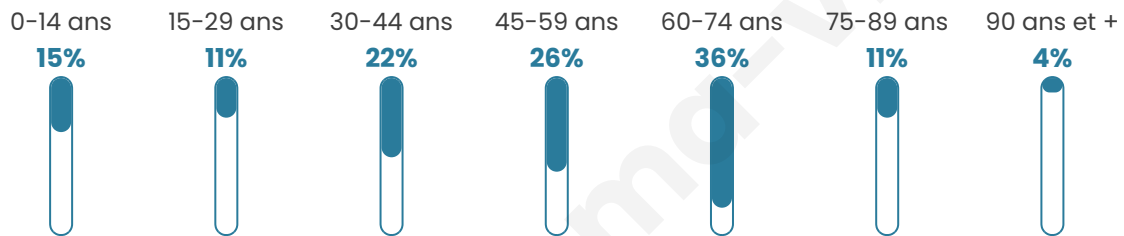
**NC**

## Evolution du nombre d'habitants

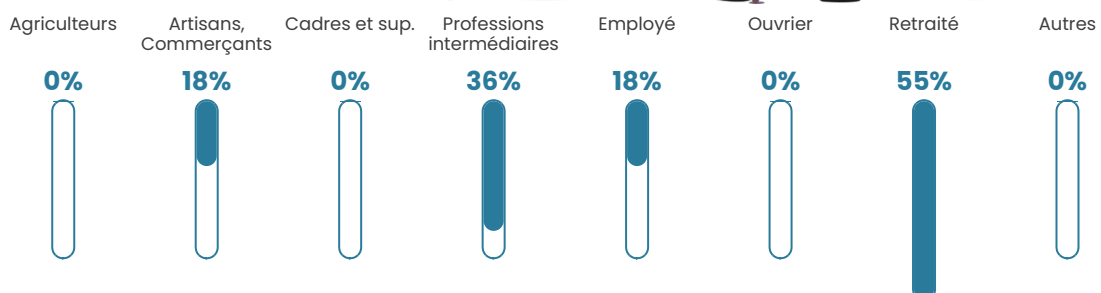


Sources : Institut national de la statistique et des études économiques (insee) selon Les dernières parutions officielles de 2024 portant sur les années 2020, 2021 et 2022.

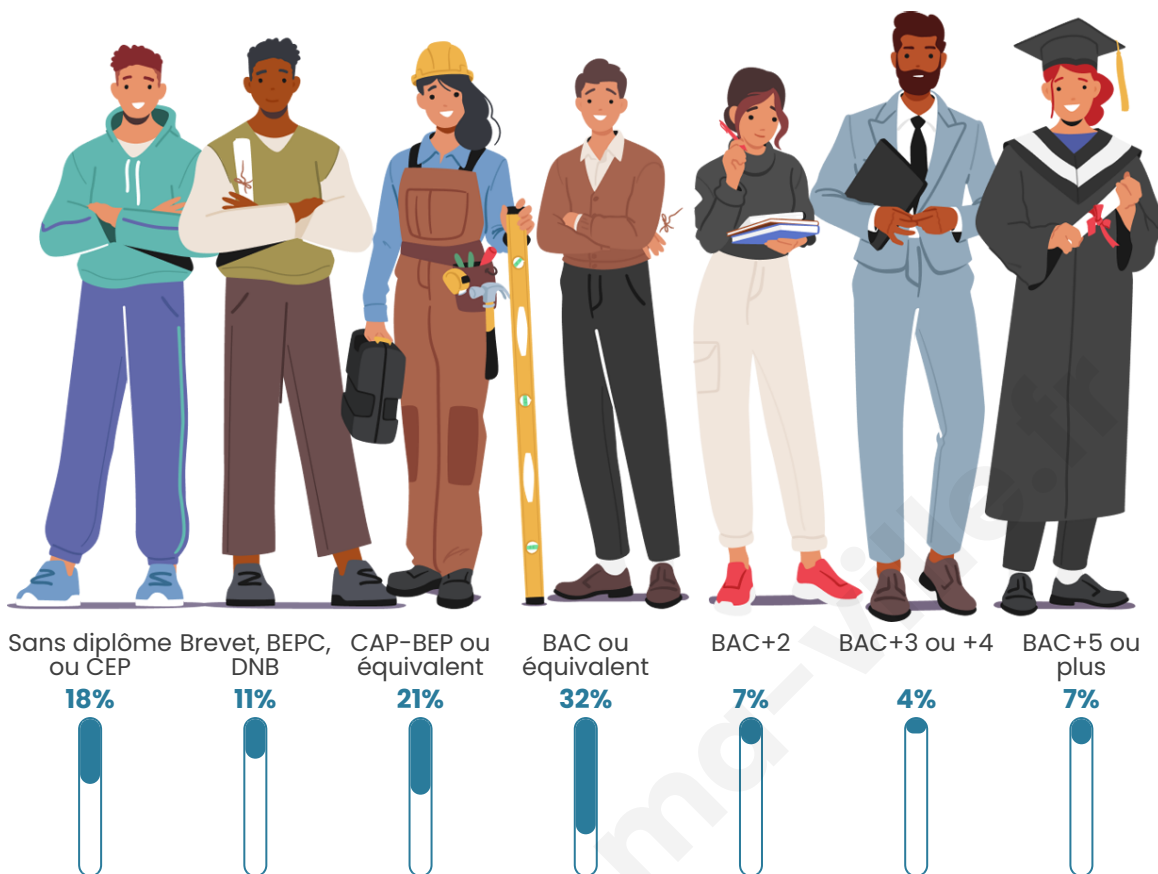
## Tranche d'âge



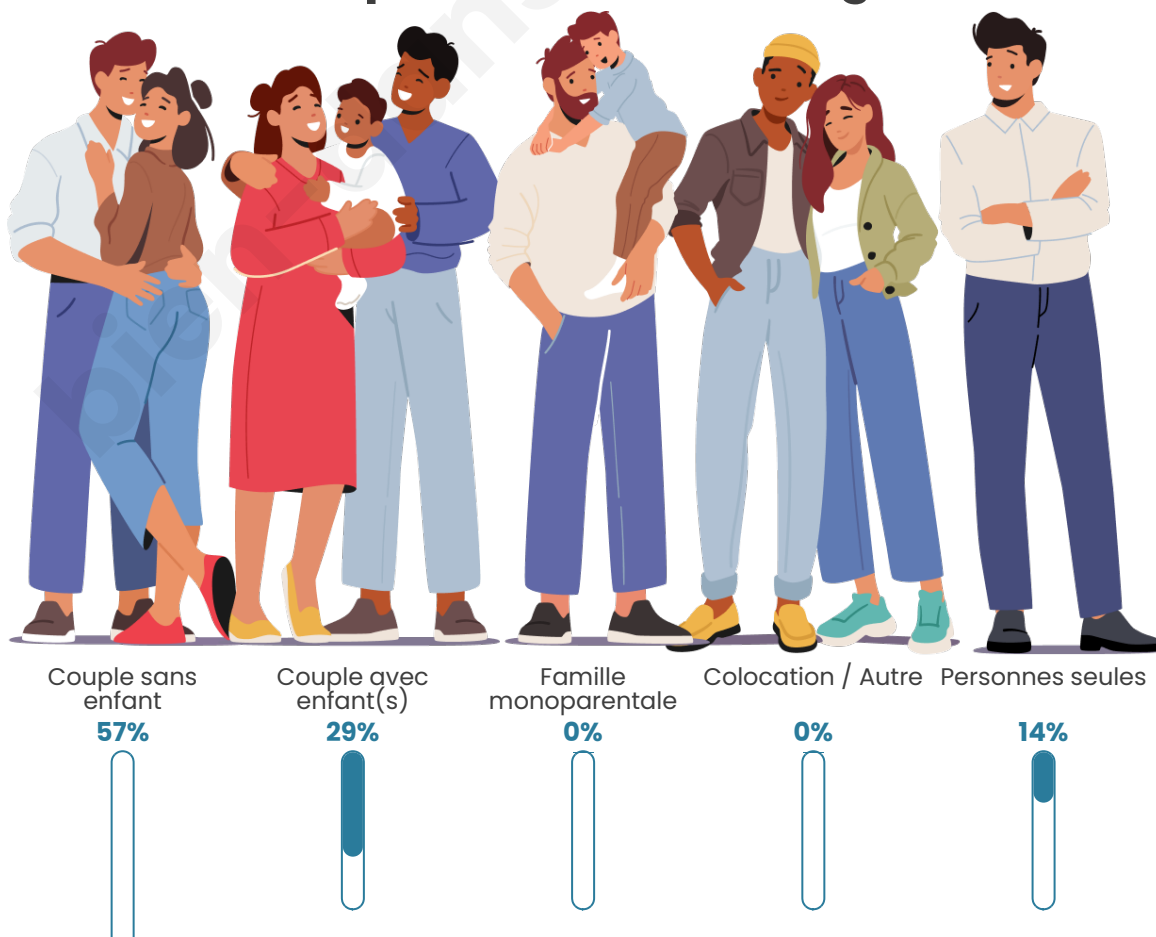
## Activité professionnelle



## Niveau de diplôme



## Composition des ménages





## Profils électoraux

### Premier tour



Emmanuel  
MACRON 35.71 %



Jean-Luc  
MÉLENCHON 17.86 %



Marine LE PEN 14.29 %



Éric ZEMMOUR 10.71 %



Valérie PÉCRESE 7.14 %



Nathalie ARTHAUD 3.57 %



Jean LASSALLE 3.57 %



Yannick JADOT 3.57 %



Nicolas DUPONT-  
AIGNAN 3.57 %



Fabien ROUSSEL 0.00 %



Anne HIDALGO 0.00 %



Philippe POUTOU 0.00 %

**40 inscrits**

Participation : 72.5%  
Votes blancs : 3.45%  
Votes nuls : 0.00%

## Second tour



Emmanuel  
MACRON

60 %



Marine LE PEN

40 %

### 40 inscrits

Participation : 77.5%  
Votes blancs : 19.35%  
Votes nuls : 0%

bien-dans-ma-ville.fr

# Sécurité



Agressions physiques / sexuelles

0



Cambriolages

0



Vols / dégradations

0



Stupéfiants

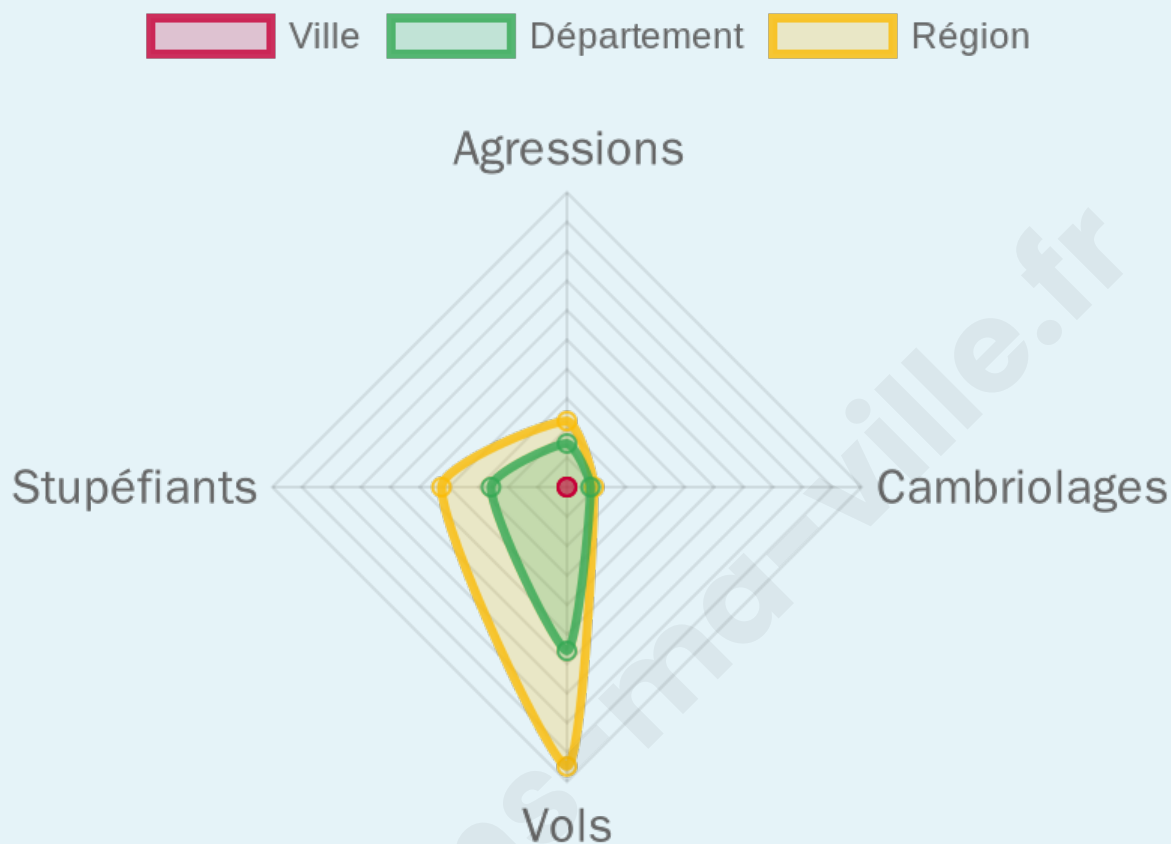
0

## Evolution du nombre d'infractions



## Pour comparer

(en proportion du nombre d'habitants)



Sources : Bases statistiques communale, départementale et régionale de la délinquance enregistrée par la police et la gendarmerie nationales selon les dernières parutions officielles de 2025 portant sur l'année 2024 ([data.gouv](https://data.gouv.fr)).

Agressions physiques / sexuelles : Violences sexuelles, coups et blessures volontaires intrafamiliaux, coups et blessures volontaires, autres coups, blessures volontaires et vols violents sans arme.

Cambriolages : Cambriolages de logements.

Vols : Vols avec armes, vols d'accessoires sur véhicules, vols dans les véhicules, vols de véhicules, vols sans violence contre des personnes, destructions, dégradations volontaires et escroqueries.

Stupéfiants : Trafic de stupéfiants dont (AFD) et usage de stupéfiants.

# Services à la population



## Commerce

Hypermarché	X <a href="#">Saint-Romain-en-Viennois</a> 14km
Supermarché	X <a href="#">Le Pont-de-Beauvoisin</a> 7km
Superette	X <a href="#">Plaisians</a> 6km
Boulangerie	X <a href="#">Mollans-sur-Ouvèze</a> 7km
Boucherie	X <a href="#">Buis-les-Baronnies</a> 8km
Restaurant	X <a href="#">Beaumont-du-Ventoux</a> 2km
Garage	X <a href="#">Buis-les-Baronnies</a> 7km
Station-service	X <a href="#">Buis-les-Baronnies</a> 7km
Banque	X <a href="#">Buis-les-Baronnies</a> 8km
La poste	X <a href="#">Bédoin</a> 11km
Coiffeur	X <a href="#">Pierrelongue</a> 6km
Tabac	X <a href="#">Mollans-sur-Ouvèze</a> 7km
Bars / discothèque	X <a href="#">Mollans-sur-Ouvèze</a> 7km
Bibliothèque	X <a href="#">Brantes</a> 5km
Cinéma	X <a href="#">Caromb</a> 16km
Vétérinaire	X <a href="#">Le Pont-de-Beauvoisin</a> 7km



## Santé

Pharmacie	X <a href="#">Buis-les-Baronnies</a> 8km
Hôpital	X <a href="#">Vaison-la-Romaine</a> 16km
Laboratoire d'analyses médicales	X <a href="#">Vaison-la-Romaine</a> 15km
Etablissement pour handicapé	X <a href="#">Buis-les-Baronnies</a> 8km
EHPA	X <a href="#">Buis-les-Baronnies</a> 9km
Médecin	X <a href="#">Mollans-sur-Ouvèze</a> 7km
Dentiste	X <a href="#">Mollans-sur-Ouvèze</a> 7km
Chirurgien	X <a href="#">Carpentras</a> 23km
Dermatologue	X <a href="#">Carpentras</a> 24km
Anesthésiste	X <a href="#">Carpentras</a> 23km
Gastro-entérologue	X <a href="#">Carpentras</a> 26km
Gynécologue	X <a href="#">Nyons</a> 21km
Cancérologue	X <a href="#">Manosque</a> 58km
Neurologue	X <a href="#">Carpentras</a> 24km
Ophthalmologue	X <a href="#">Vaison-la-Romaine</a> 16km
ORL	X <a href="#">Vaison-la-Romaine</a> 16km
Cardiologue	X <a href="#">Vaison-la-Romaine</a> 16km
Pédiatre	X <a href="#">Nyons</a> 21km
Pneumologue	X <a href="#">Orange</a> 37km
Psychologue	X <a href="#">Nyons</a> 21km
Radiologue	X <a href="#">Carpentras</a> 23km
Rhumatologue	X <a href="#">Carpentras</a> 24km
Sage-femme	X <a href="#">Buis-les-Baronnies</a> 8km



## Éducation

Crèche	X <a href="#">Le Pont-de-Beauvoisin</a> 7km
Ecole maternelle Public	X <a href="#">Buis-les-Baronnies</a> 9km
Ecole maternelle Privé	X <a href="#">Vaison-la-Romaine</a> 15km
Ecole primaire Public	X <a href="#">Mollans-sur-Ouvèze</a> 8km
Ecole primaire Privé	X <a href="#">Vaison-la-Romaine</a> 15km
Collège Public	X <a href="#">Buis-les-Baronnies</a> 9km
Collège Privé	X <a href="#">Le Barroux</a> 15km
Lycée Public	X <a href="#">Vaison-la-Romaine</a> 15km
Lycée Privé	X <a href="#">Vaison-la-Romaine</a> 16km

2024 ([opendatasoft](#)) et FINISS Extraction du Fichier des établissements selon les dernières parutions officielles de 2025 portant sur l'année 2024 ([data.gouv](#)). Adresse et géolocalisation des établissements d'enseignement du premier et second degrés selon les dernières parutions officielles de 2025 portant sur l'année 2024 ([data.education.gouv](#))

bien-dans-ma-ville.fr

## Villes autour de Saint-Léger-du-Ventoux

Ville	Habitants	Superficie	Pop densité	Pop active	Taux chômage	Revenu moyen	Prix immobilier
Eygaliers (1 avis)	139	8 km <sup>2</sup>	17 h/km <sup>2</sup>	41%	11.5%	17 900 €/an	2 285 €/m <sup>2</sup>
Plaisians	209	29 km <sup>2</sup>	7 h/km <sup>2</sup>	58.9%	3.8%	19 390 €/an	2 059 €/m <sup>2</sup>
Brantes	86	28 km <sup>2</sup>	3 h/km <sup>2</sup>	45.3%	3.5%	NC	812 €/m <sup>2</sup>
Mollans-sur-Ouvèze	1 043	20 km <sup>2</sup>	52 h/km <sup>2</sup>	43.2%	6.1%	21 840 €/an	1 799 €/m <sup>2</sup>
Pierrelongue (1 avis)	231	5 km <sup>2</sup>	46 h/km <sup>2</sup>	45.9%	7.8%	20 210 €/an	2 247 €/m <sup>2</sup>
La Penne-sur-l'Ouvèze	82	7 km <sup>2</sup>	12 h/km <sup>2</sup>	46.3%	3.7%	NC	1 375 €/m <sup>2</sup>
Buis-les-Baronnies (2 avis)	2 218	33 km <sup>2</sup>	67 h/km <sup>2</sup>	39.5%	5.9%	21 500 €/an	2 402 €/m <sup>2</sup>
Beaumont-du-Ventoux	308	28 km <sup>2</sup>	11 h/km <sup>2</sup>	46.1%	4.5%	20 880 €/an	1 820 €/m <sup>2</sup>
Savoillan	81	8 km <sup>2</sup>	10 h/km <sup>2</sup>	37%	8.6%	NC	577 €/m <sup>2</sup>
La Roche-sur-le-Buis	281	27 km <sup>2</sup>	10 h/km <sup>2</sup>	43.8%	4.3%	20 650 €/an	2 107 €/m <sup>2</sup>
Propiac	131	11 km <sup>2</sup>	12 h/km <sup>2</sup>	57.3%	4.6%	17 400 €/an	1 057 €/m <sup>2</sup>
Entrechaux (1 avis)	1 177	14 km <sup>2</sup>	84 h/km <sup>2</sup>	45.8%	4.9%	21 450 €/an	2 308 €/m <sup>2</sup>
Le Poët-en-Percip	25	6 km <sup>2</sup>	4 h/km <sup>2</sup>	32%	0%	NC	NC
Mérindol-les-Oliviers	208	9 km <sup>2</sup>	23 h/km <sup>2</sup>	44.7%	4.3%	21 820 €/an	4 959 €/m <sup>2</sup>
Flassan	453	20 km <sup>2</sup>	23 h/km <sup>2</sup>	49%	6.2%	22 900 €/an	2 163 €/m <sup>2</sup>

bien-dans-ma-ville.fr



# Vous aimez votre ville ? Notez-la !

Et faites-nous part de vos remarques constructives



Avec

**BIEN** dans  
ma **VILLE** 