



Version web

Ville de Saint-Léger-du-Bourg-Denis

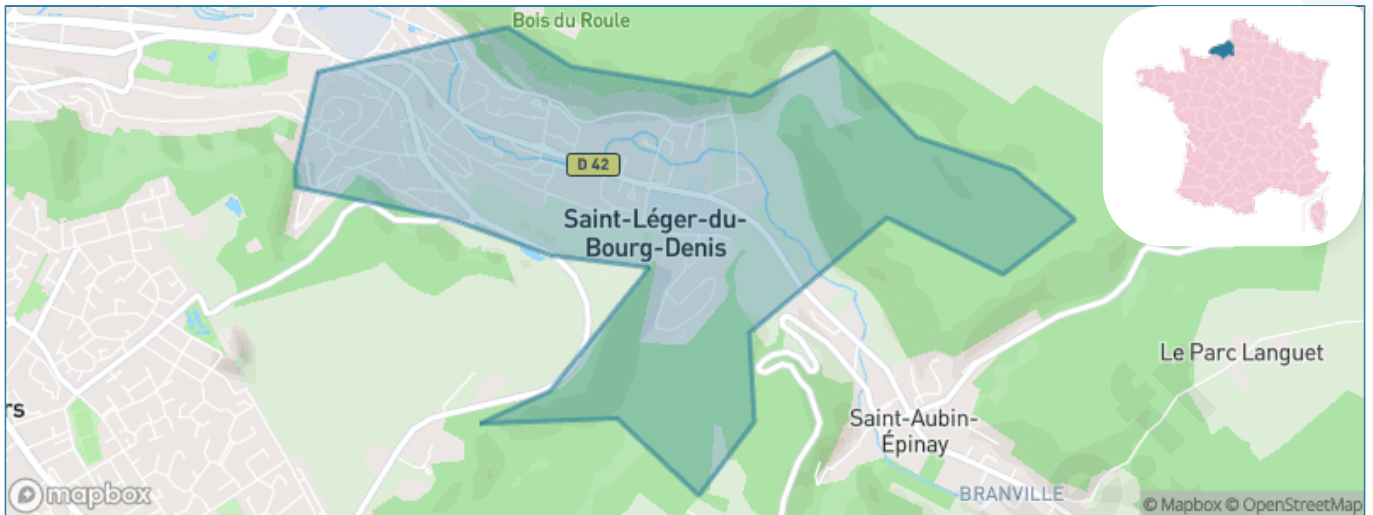
Présenté par

BIEN dans ma **VILLE** 

Sommaire

Situation géographique	3
Statistiques sur la population	4
Evolution du nombre d'habitants	4
Tranche d'âge	5
0-14 ans	5
15-29 ans	5
30-44 ans	5
45-59 ans	5
60-74 ans	5
75-89 ans	5
90 ans et +	5
Activité professionnelle	5
Agriculteurs	5
Artisans, Commerçants	5
Cadres et sup.	5
Professions intermédiaires	5
Employé	5
Ouvrier	5
Retraité	5
Autres	5
Niveau de diplôme	6
Sans diplôme ou CEP	6
Brevet, BEPC, DNB	6
CAP-BEP ou équivalent	6
BAC ou équivalent	6
BAC+2	6
BAC+3 ou +4	6
BAC+5 ou plus	6
Composition des ménages	6
Couple sans enfant	6
Couple avec enfant(s)	6
Famille monoparentale	6
Colocation / Autre	6
Personnes seules	6
Profil électoraux	7
Premier tour	7
Sécurité	8
Evolution du nombre d'infractions	8
Pour comparer	9
Services à la population	10
Commerce	10
Éducation	10
Villes autour de Saint-Léger-du-Bourg-Denis	11
Avis sur la ville de Saint-Léger-du-Bourg-Denis	12
Moyenne par critère	12
Villes autour de Saint-Léger-du-Bourg-Denis	12
Répartition des avis par note	12
Répartition des avis par note	12

Situation géographique



i Informations clés

- **Région** : Normandie
- **Département** : Seine-Maritime
- **Métropole** : Métropole Rouen Normandie
- **Code postal** : 76160
- **Superficie** : 2 km²



Statistiques sur la population



Nombre d'habitants

3 633



Age moyen

41 ans



Pop active

49.5%



Taux chômage

7.2%



Pop densité

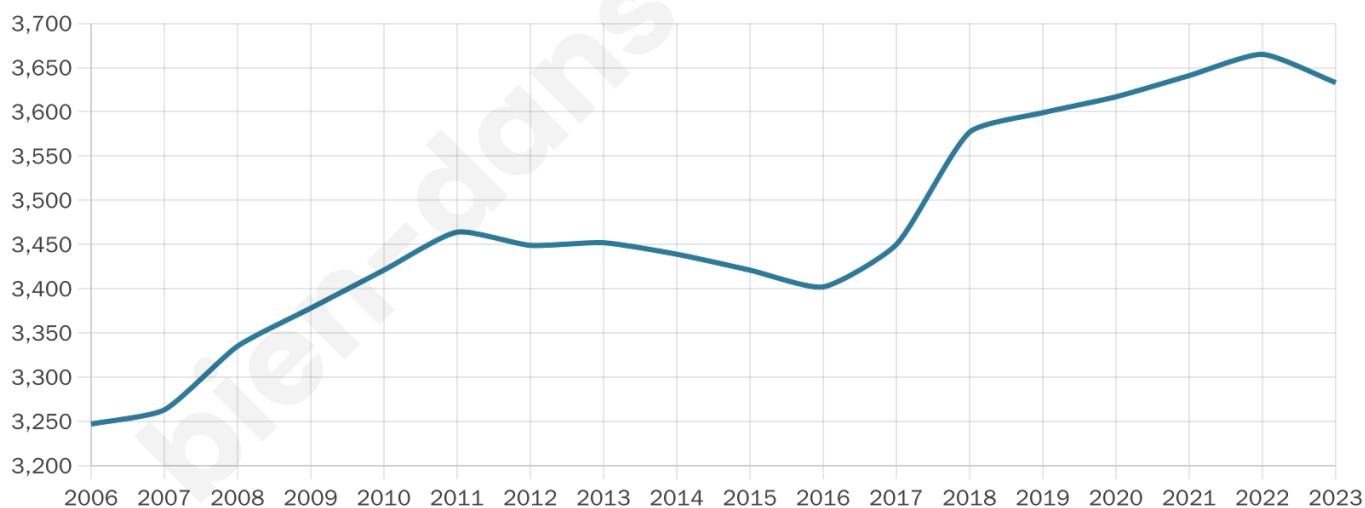
1 817 h/km²



Revenu moyen

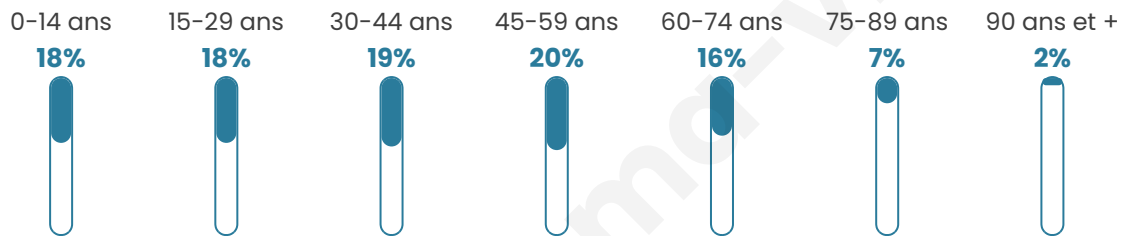
24 510 €/an

Evolution du nombre d'habitants

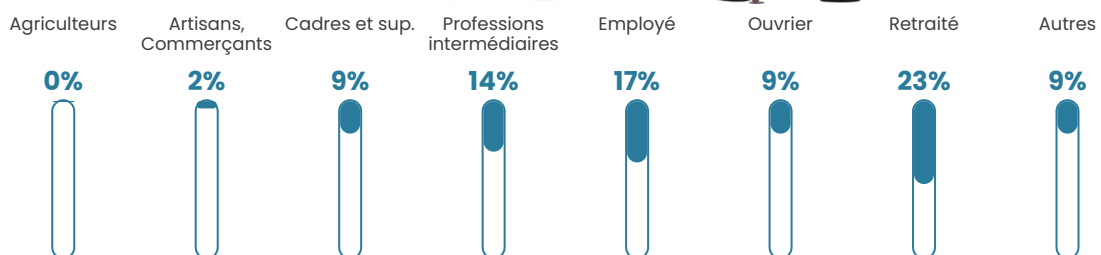


Sources : Institut national de la statistique et des études économiques (insee) selon Les dernières parutions officielles de 2024 portant sur les années 2020, 2021 et 2022.

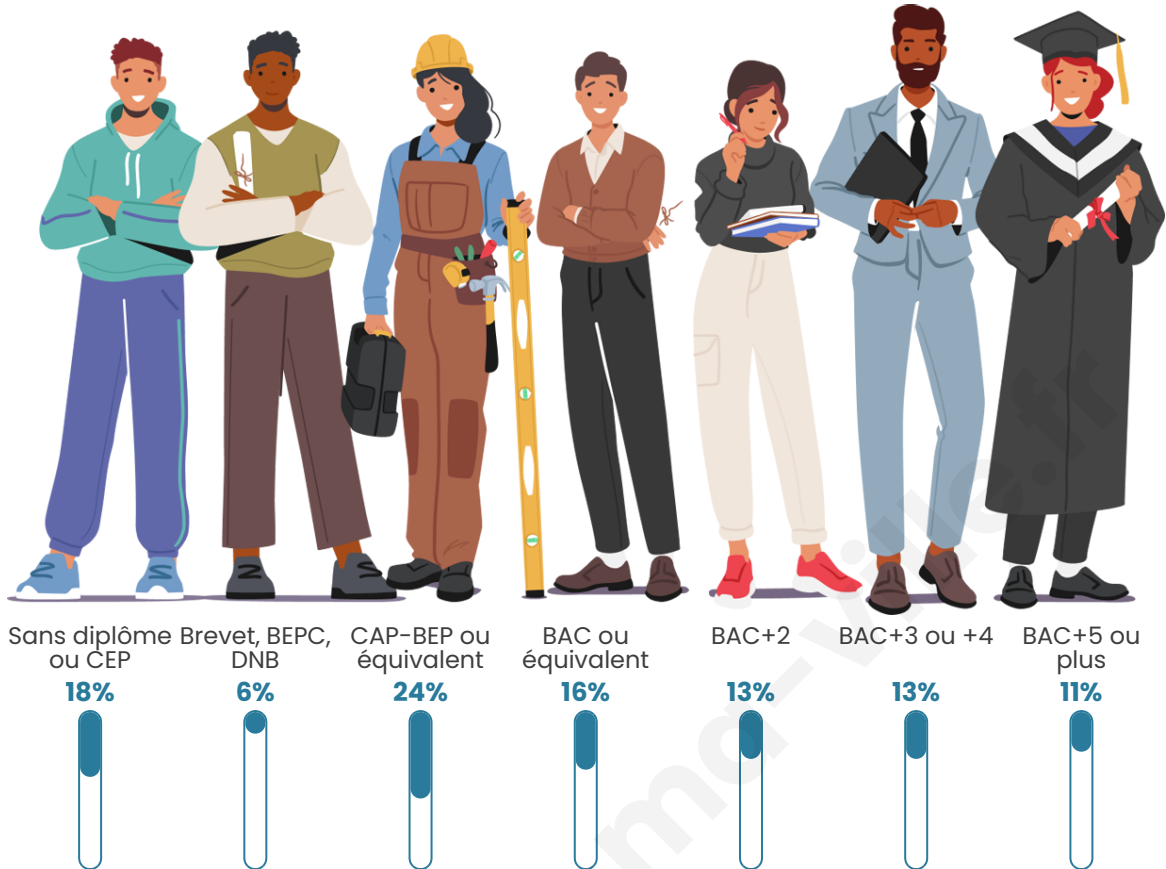
Tranche d'âge




Activité professionnelle



Niveau de diplôme















Composition des ménages



Profils électoraux

Premier tour

	Emmanuel MACRON	28.86 %
	Marine LE PEN	23.78 %
	Jean-Luc MÉLENCHON	23.10 %
	Yannick JADOT	6.20 %
	Éric ZEMMOUR	5.08 %
	Fabien ROUSSEL	3.08 %
	Valérie PÉCRESE	2.49 %
	Anne HIDALGO	2.15 %
	Jean LASSALLE	1.95 %
	Nicolas DUPONT- AIGNAN	1.46 %
	Philippe POUTOU	1.32 %
	Nathalie ARTHAUD	0.54 %



2 694 inscrits

Participation : 77.91%

Votes blancs : 2.24%

Votes nuls : 0.19%

Second tour

	Emmanuel MACRON	62,69 %
	Marine LE PEN	37,31 %

2 694 inscrits

Participation : 78.66%

Votes blancs : 7.13%

Votes nuls : 2.31%

Sécurité



Agressions physiques / sexuelles

12



Cambriolages

0



Vols / dégradations

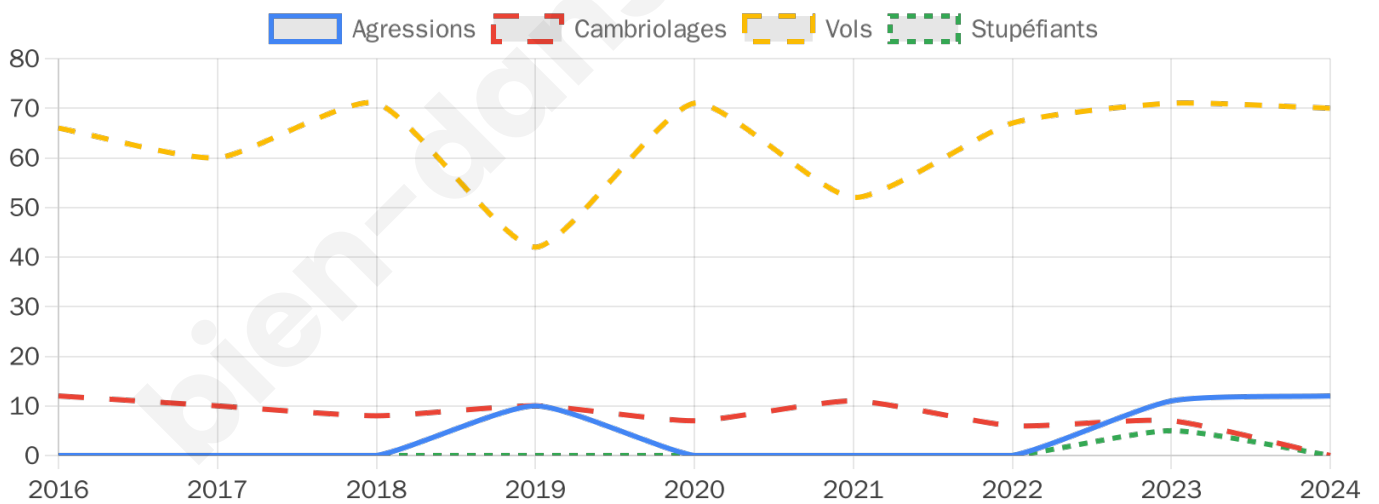
70



Stupéfiants

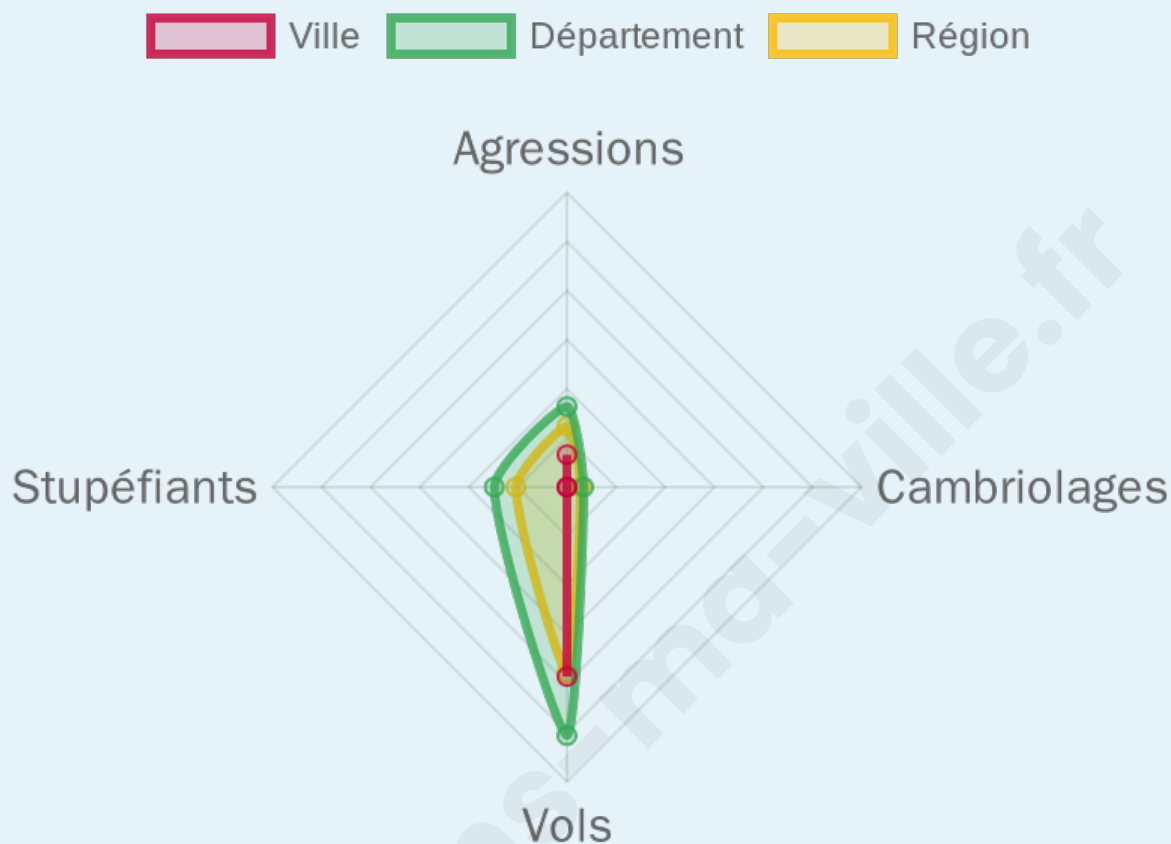
0

Evolution du nombre d'infractions



Pour comparer

(en proportion du nombre d'habitants)



Sources : Bases statistiques communale, départementale et régionale de la délinquance enregistrée par la police et la gendarmerie nationales selon les dernières parutions officielles de 2025 portant sur l'année 2024 ([data.gouv](https://data.gouv.fr)).

Agressions physiques / sexuelles : Violences sexuelles, coups et blessures volontaires intrafamiliaux, coups et blessures volontaires, autres coups, blessures volontaires et vols violents sans arme.

Cambriolages : Cambriolages de logements.

Vols : Vols avec armes, vols d'accessoires sur véhicules, vols dans les véhicules, vols de véhicules, vols sans violence contre des personnes, destructions, dégradations volontaires et escroqueries.

Stupéfiants : Trafic de stupéfiants dont (AFD) et usage de stupéfiants.

Services à la population



Commerce

Hypermarché	X Rouen 4km
Supermarché	X Darnétal 1km
Superette	1
Boulangerie	2
Boucherie	1
Restaurant	1
Garage	2
Station-service	X Bonsecours 1km
Banque	1
La poste	9
Coiffeur	3
Tabac	X Darnétal 1km
Bars / discothèque	2
Bibliothèque	X Darnétal 1km
Cinéma	X Rouen 4km
Vétérinaire	X Darnétal 1km



Santé

Pharmacie	2
Hôpital	X Darnétal 1km
Laboratoire d'analyses médicales	X Darnétal 1km
Etablissement pour handicapé	X Darnétal 1km
EHPA	1
Médecin	5
Dentiste	1
Chirurgien	X Rouen 3km
Dermatologue	X Le Mesnil-Esnard 3km
Anesthésiste	X Rouen 3km
Gastro-entérologue	X Rouen 3km
Gynécologue	X Bihorel 4km
Cancérologue	X Rouen 4km
Neurologue	X Rouen 3km
Ophtalmologue	X Rouen 3km
ORL	X Rouen 2km
Cardiologue	X Rouen 3km
Pédiatre	X Le Mesnil-Esnard 3km
Pneumologue	X Rouen 3km
Psychologue	X Rouen 2km
Radiologue	X Le Mesnil-Esnard 2km
Rhumatologue	X Rouen 3km
Sage-femme	1



Éducation

Crèche	3
Ecole maternelle Public	1
Ecole maternelle Privé	X Noyers 44km
Ecole primaire Public	2
Ecole primaire Privé	X Darnétal 1km
Collège Public	X Darnétal 1km
Collège Privé	X Le Mesnil-Esnard 3km
Lycée Public	X Rouen 3km
Lycée Privé	X Le Mesnil-Esnard 2km

Sources : Base Sirene des entreprises et de leurs établissements selon les dernières parutions officielles de 2025 portant sur l'année 2024 ([data.gouv](#)). Liste, localisation et tarifs des professionnels de santé selon les dernières parutions officielles de 2025 portant sur l'année 2024 ([opendatasoft](#)) et FINISS Extraction du Fichier des établissements selon les dernières parutions officielles de 2025 portant sur l'année 2024 ([data.gouv](#)). Adresse et géolocalisation des établissements d'enseignement du premier et second degrés selon les dernières parutions officielles de 2025 portant sur l'année 2024 ([data.education.gouv](#))

Villes autour de Saint-Léger-du-Bourg-Denis

Ville	Habitants	Superficie	Pop densité	Pop active	Taux chômage	Revenu moyen	Prix immobilier
Bonsecours (5 avis)	6 442	3 km ²	2 147 h/km ²	41.6%	3.7%	26 900 €/an	2 097 €/m ²
Le Mesnil-Esnard (7 avis)	8 177	5 km ²	1 635 h/km ²	41.3%	3.9%	28 210 €/an	2 572 €/m ²
Darnétal (17 avis)	9 566	4 km ²	2 392 h/km ²	46.5%	7.6%	19 340 €/an	1 801 €/m ²
Saint-Aubin-Épinay (1 avis)	1 021	9 km ²	113 h/km ²	47.5%	4.2%	26 210 €/an	2 363 €/m ²
Saint-Jacques-sur-Darnétal (3 avis)	3 117	16 km ²	195 h/km ²	45.5%	2.8%	27 720 €/an	1 976 €/m ²
Belbeuf (3 avis)	2 264	6 km ²	377 h/km ²	46.3%	2.4%	30 040 €/an	2 429 €/m ²
Saint-Martin-du-Vivier	1 674	5 km ²	335 h/km ²	39.6%	2.6%	36 360 €/an	2 596 €/m ²
Bois-Guillaume (2 avis)	14 539	8 km ²	1 817 h/km ²	42.1%	3.5%	32 370 €/an	2 657 €/m ²
Sotteville-lès-Rouen (19 avis)	29 003	7 km ²	4 143 h/km ²	44.1%	7.3%	21 230 €/an	1 906 €/m ²
Franqueville-Saint-Pierre (6 avis)	6 171	8 km ²	771 h/km ²	44%	3.5%	28 970 €/an	2 434 €/m ²
Amfreville-la-Mi-Voie (6 avis)	3 265	3 km ²	1 088 h/km ²	54%	7.6%	22 480 €/an	1 886 €/m ²
Bihorel (8 avis)	8 316	2 km ²	4 158 h/km ²	41.9%	4.8%	25 600 €/an	2 076 €/m ²
Roncherolles-sur-le-Vivier	1 245	5 km ²	249 h/km ²	43.1%	3.8%	26 060 €/an	1 996 €/m ²
Rouen (186 avis)	117 662	21 km ²	5 603 h/km ²	47.5%	7.7%	21 330 €/an	2 483 €/m ²
Fontaine-sous-Préaux	569	3 km ²	190 h/km ²	47.3%	2.6%	28 460 €/an	1 888 €/m ²

Avis sur la ville de Saint-Léger-du-Bourg-Denis



Moyenne par critère



Villes autour de Saint-Léger-du-Bourg-Denis

Ville	Note globale	Sécurité	Éducation	Sport Loisir	Environnement	Vie pratique
Bonsecours (5 avis)	4.8	5.0	4.8	4.6	5.0	4.6
Le Mesnil-Esnard (7 avis)	4.4	4.4	4.6	4.3	4.0	4.6
Darnétal (17 avis)	2.9	2.1	2.6	3.1	3.1	3.5
Saint-Aubin-Épinay (1 avis)	3.4	4.0	3.0	4.0	5.0	1.0
Saint-Jacques-sur-Darnétal (3 avis)	3.6	3.3	3.7	4.3	3.3	3.3
Belbeuf (3 avis)	4.5	4.3	4.3	4.3	4.7	4.7
Saint-Martin-du-Vivier	-	-	-	-	-	-
Bois-Guillaume (2 avis)	4.0	4.0	4.0	4.0	4.0	4.0
Sotteville-lès-Rouen (19 avis)	3.4	2.9	3.6	4.2	2.2	3.9
Franqueville-Saint-Pierre (6 avis)	4.1	3.8	4.0	3.8	4.5	4.2
Amfreville-la-Mi-Voie (6 avis)	3.9	4.2	4.2	3.8	3.7	3.8
Bihorel (8 avis)	3.6	3.8	3.9	3.3	3.3	3.6
Roncherolles-sur-le-Vivier	-	-	-	-	-	-
Rouen (186 avis)	3.2	3.0	3.6	3.4	2.6	3.4
Fontaine-sous-Préaux	-	-	-	-	-	-



Vous aimez votre ville ? Notez-la !

Et faites-nous part de vos remarques constructives



Avec

BIEN dans
ma **VILLE** 