



Version web

# Ville de Saint-Léger-des-Prés

Présenté par

**BIEN** dans ma **VILLE** 

# Sommaire

|   |    |
|---|----|
| Situation géographique .....                | 3  |
| Statistiques sur la population .....        | 4  |
| Evolution du nombre d'habitants .....       | 4  |
| Tranche d'âge .....                         | 5  |
| 0-14 ans .....                              | 5  |
| 15-29 ans .....                             | 5  |
| 30-44 ans .....                             | 5  |
| 45-59 ans .....                             | 5  |
| 60-74 ans .....                             | 5  |
| 75-89 ans .....                             | 5  |
| 90 ans et + .....                           | 5  |
| Activité professionnelle .....              | 5  |
| Agriculteurs .....                          | 5  |
| Artisans, Commerçants .....                 | 5  |
| Cadres et sup. ....                         | 5  |
| Professions intermédiaires .....            | 5  |
| Employé .....                               | 5  |
| Ouvrier .....                               | 5  |
| Retraité .....                              | 5  |
| Autres .....                                | 5  |
| Niveau de diplôme .....                     | 6  |
| Sans diplôme ou CEP .....                   | 6  |
| Brevet, BEPC, DNB .....                     | 6  |
| CAP-BEP ou équivalent .....                 | 6  |
| BAC ou équivalent .....                     | 6  |
| BAC+2 .....                                 | 6  |
| BAC+3 ou +4 .....                           | 6  |
| BAC+5 ou plus .....                         | 6  |
| Composition des ménages .....               | 6  |
| Couple sans enfant .....                    | 6  |
| Couple avec enfant(s) .....                 | 6  |
| Famille monoparentale .....                 | 6  |
| Colocation / Autre .....                    | 6  |
| Personnes seules .....                      | 6  |
| Profils électoraux .....                    | 7  |
| Premier tour .....                          | 7  |
| Sécurité .....                              | 8  |
| Evolution du nombre d'infractions .....     | 8  |
| Pour comparer .....                         | 9  |
| Services à la population .....              | 10 |
| Commerce .....                              | 10 |
| Éducation .....                             | 10 |
| Villes autour de Saint-Léger-des-Prés ..... | 12 |

# Situation géographique



## i Informations clés

- **Région** : Bretagne
- **Département** : Ile-et-Vilaine
- **Code postal** : 35270
- **Superficie** : 5 km<sup>2</sup>



# Statistiques sur la population



Nombre d'habitants

**293**



Age moyen

**37 ans**



Pop active

**49.5%**



Taux chômage

**4.6%**



Pop densité

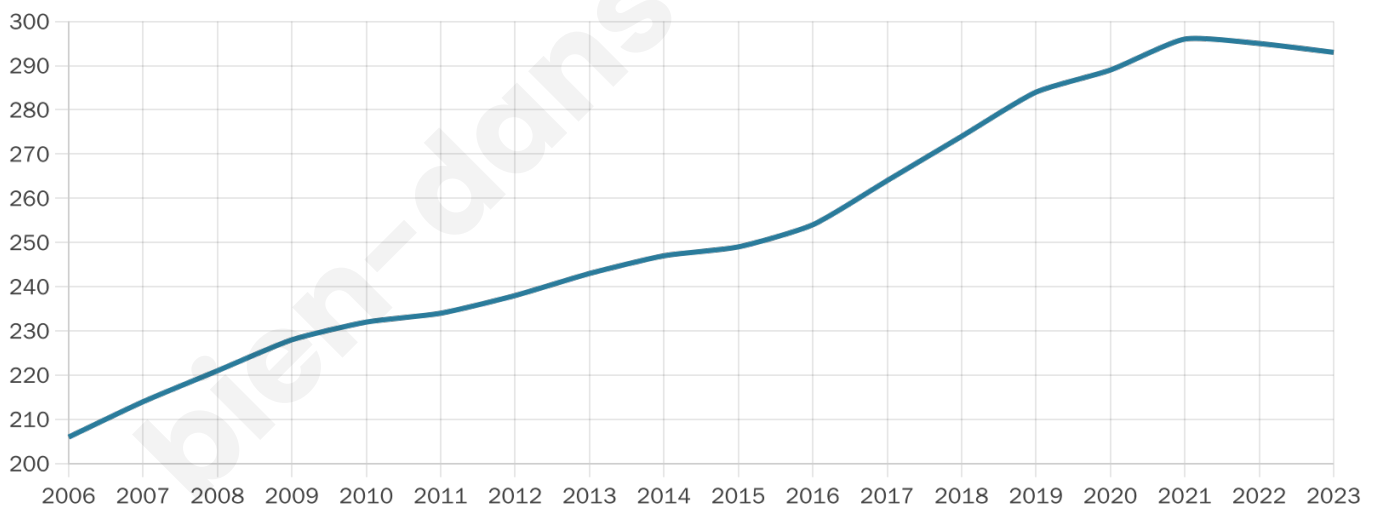
**59 h/km<sup>2</sup>**



Revenu moyen

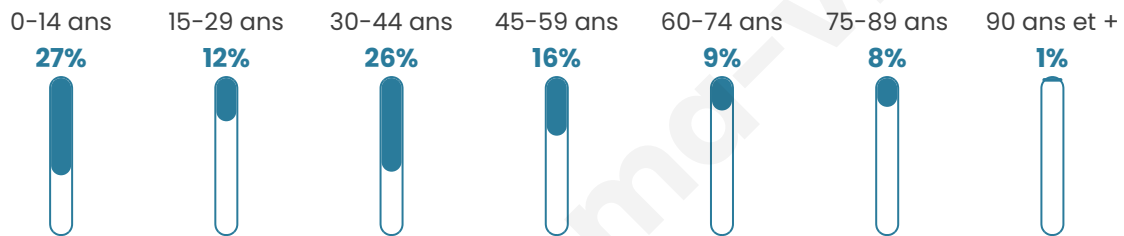
**21 880 €/an**

## Evolution du nombre d'habitants

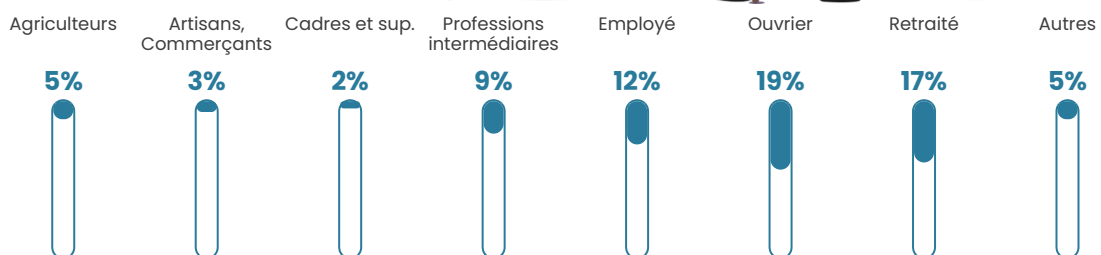


Sources : Institut national de la statistique et des études économiques (insee) selon Les dernières parutions officielles de 2024 portant sur les années 2020, 2021 et 2022.


## Tranche d'âge




## Activité professionnelle



## Niveau de diplôme















## Composition des ménages



# Profils électoraux

## Premier tour

|   |                       |         |
|---|-----------------------|---------|
|    | Marine LE PEN         | 27.27 % |
|    | Emmanuel MACRON       | 19.39 % |
|    | Jean-Luc MÉLENCHON    | 18.18 % |
|    | Fabien ROUSSEL        | 7.27 %  |
|    | Yannick JADOT         | 7.27 %  |
|   | Jean LASSALLE         | 4.85 %  |
|  | Valérie PÉCRESE       | 4.85 %  |
|  | Anne HIDALGO          | 3.64 %  |
|  | Nicolas DUPONT-AIGNAN | 3.64 %  |
|  | Éric ZEMMOUR          | 3.03 %  |
|  | Nathalie ARTHAUD      | 0.61 %  |
|  | Philippe POUTOU       | 0.00 %  |



### 206 inscrits

Participation : 82.04%

Votes blancs : 1.78%

Votes nuls : 0.59%

## Second tour

|   |                 |         |
|---|-----------------|---------|
|  | Emmanuel MACRON | 57,43 % |
|  | Marine LE PEN   | 42,57 % |

### 206 inscrits

Participation : 81.07%

Votes blancs : 8.98%

Votes nuls : 2.4%

# Sécurité



Agressions physiques / sexuelles

0



Cambriolages

0



Vols / dégradations

0



Stupéfiants

0

## Evolution du nombre d'infractions



## Pour comparer

(en proportion du nombre d'habitants)



Sources : Bases statistiques communale, départementale et régionale de la délinquance enregistrée par la police et la gendarmerie nationales selon les dernières parutions officielles de 2025 portant sur l'année 2024 ([data.gouv](https://data.gouv.fr)).

Agressions physiques / sexuelles : Violences sexuelles, coups et blessures volontaires intrafamiliaux, coups et blessures volontaires, autres coups, blessures volontaires et vols violents sans arme.

Cambriolages : Cambriolages de logements.

Vols : Vols avec armes, vols d'accessoires sur véhicules, vols dans les véhicules, vols de véhicules, vols sans violence contre des personnes, destructions, dégradations volontaires et escroqueries.

Stupéfiants : Trafic de stupéfiants dont (AFD) et usage de stupéfiants.

# Services à la population



## Commerce

|                    |                                  |
|--------------------|----------------------------------|
| Hypermarché        | X <u>Combourg</u> 7km            |
| Supermarché        | X <u>Combourg</u> 7km            |
| Superette          | X <u>Bazouges-la-Pérouse</u> 6km |
| Boulangerie        | X <u>Marcillé-Raoul</u> 4km      |
| Boucherie          | X <u>Combourg</u> 8km            |
| Restaurant         | 2                                |
| Garage             | X <u>Marcillé-Raoul</u> 4km      |
| Station-service    | X <u>Bazouges-la-Pérouse</u> 5km |
| Banque             | X <u>Bazouges-la-Pérouse</u> 6km |
| La poste           | 1                                |
| Coiffeur           | 1                                |
| Tabac              | X <u>Guipel</u> 12km             |
| Bars / discothèque | X <u>Noyal-sous-Bazouges</u> 2km |
| Bibliothèque       | X <u>Pontorson</u> 19km          |
| Cinéma             | X <u>Combourg</u> 8km            |
| Vétérinaire        | X <u>Combourg</u> 6km            |



## Santé

|                                  |                                  |
|----------------------------------|----------------------------------|
| Pharmacie                        | X <u>Bazouges-la-Pérouse</u> 6km |
| Hôpital                          | X <u>Combourg</u> 7km            |
| Laboratoire d'analyses médicales | X <u>Combourg</u> 7km            |
| Etablissement pour handicapé     | X <u>Bazouges-la-Pérouse</u> 6km |
| EHPA                             | X <u>Combourg</u> 6km            |
| Médecin                          | X <u>Combourg</u> 7km            |
| Dentiste                         | X <u>Combourg</u> 7km            |
| Chirurgien                       | X <u>Saint-Grégoire</u> 29km     |
| Dermatologue                     | X <u>Betton</u> 24km             |
| Anesthésiste                     | X <u>Saint-Grégoire</u> 29km     |
| Gastro-entérologue               | X <u>Lanvallay</u> 28km          |
| Gynécologue                      | X <u>Saint-Grégoire</u> 29km     |
| Cancérologue                     | X <u>Saint-Grégoire</u> 29km     |
| Neurologue                       | X <u>Saint-Grégoire</u> 29km     |
| Ophthalmologue                   | X <u>Combourg</u> 6km            |
| ORL                              | X <u>Saint-Grégoire</u> 29km     |
| Cardiologue                      | X <u>Pleine-Fougères</u> 16km    |
| Pédiatre                         | X <u>Betton</u> 24km             |
| Pneumologue                      | X <u>Saint-Grégoire</u> 29km     |
| Psychologue                      | X <u>Saint-Grégoire</u> 27km     |
| Radiologue                       | X <u>Combourg</u> 6km            |
| Rhumatologue                     | X <u>Saint-Grégoire</u> 29km     |
| Sage-femme                       | X <u>Combourg</u> 7km            |



## Éducation

|                         |                                  |
|-------------------------|----------------------------------|
| Crèche                  | X <u>Bazouges-la-Pérouse</u> 6km |
| Ecole maternelle Public | X <u>Combourg</u> 7km            |
| Ecole maternelle Privé  | X <u>Saint-Malo</u> 38km         |
| Ecole primaire Public   | X <u>Marcillé-Raoul</u> 4km      |
| Ecole primaire Privé    | X <u>Bazouges-la-Pérouse</u> 7km |
| Collège Public          | X <u>Combourg</u> 7km            |
| Collège Privé           | X <u>Combourg</u> 8km            |
| Lycée Public            | X <u>Combourg</u> 7km            |
| Lycée Privé             | X <u>Tinténiac</u> 16km          |

Sources : Base Sirene des entreprises et de leurs établissements selon les dernières parutions officielles de 2025 portant sur l'année 2024 ([data.gouv](#)). Liste, localisation et tarifs des professionnels de santé selon les dernières parutions officielles de 2025 portant sur l'année

2024 ([opendatasoft](#)) et FINISS Extraction du Fichier des établissements selon les dernières parutions officielles de 2025 portant sur l'année 2024 ([data.gouv](#)). Adresse et géolocalisation des établissements d'enseignement du premier et second degrés selon les dernières parutions officielles de 2025 portant sur l'année 2024 ([data.education.gouv](#))

bien-dans-ma-ville.fr

## Villes autour de Saint-Léger-des-Prés

| Ville                        | Habitants | Superficie         | Pop densité           | Pop active | Taux chômage | Revenu moyen | Prix immobilier        |
|------------------------------|-----------|--------------------|-----------------------|------------|--------------|--------------|------------------------|
| Noyal-sous-Bazouges          | 392       | 14 km <sup>2</sup> | 28 h/km <sup>2</sup>  | 48.7%      | 3.6%         | 22 080 €/an  | 1 354 €/m <sup>2</sup> |
| Lanrigan                     | 136       | 4 km <sup>2</sup>  | 34 h/km <sup>2</sup>  | 52.9%      | 2.9%         | 22 450 €/an  | 901 €/m <sup>2</sup>   |
| Marcillé-Raoul               | 749       | 22 km <sup>2</sup> | 34 h/km <sup>2</sup>  | 44.2%      | 2.9%         | 21 880 €/an  | 1 220 €/m <sup>2</sup> |
| Trémeheuc                    | 355       | 6 km <sup>2</sup>  | 59 h/km <sup>2</sup>  | 46.5%      | 1.1%         | 21 530 €/an  | 1 629 €/m <sup>2</sup> |
| Bazouges-la-Pérouse (6 avis) | 1 877     | 58 km <sup>2</sup> | 32 h/km <sup>2</sup>  | 41%        | 4.3%         | 21 050 €/an  | 973 €/m <sup>2</sup>   |
| Cuguen                       | 828       | 23 km <sup>2</sup> | 36 h/km <sup>2</sup>  | 48.3%      | 4.7%         | 21 600 €/an  | 1 159 €/m <sup>2</sup> |
| Saint-Rémy-du-Plain          | 818       | 14 km <sup>2</sup> | 58 h/km <sup>2</sup>  | 48.9%      | 4.4%         | 22 080 €/an  | 1 315 €/m <sup>2</sup> |
| Broualan                     | 415       | 12 km <sup>2</sup> | 35 h/km <sup>2</sup>  | 47%        | 5.1%         | 20 490 €/an  | 1 326 €/m <sup>2</sup> |
| Dingé                        | 1 705     | 52 km <sup>2</sup> | 33 h/km <sup>2</sup>  | 49%        | 4.1%         | 22 030 €/an  | 1 302 €/m <sup>2</sup> |
| Feins                        | 1 074     | 20 km <sup>2</sup> | 54 h/km <sup>2</sup>  | 48%        | 3.4%         | 22 210 €/an  | 1 421 €/m <sup>2</sup> |
| Combourg (9 avis)            | 6 411     | 63 km <sup>2</sup> | 102 h/km <sup>2</sup> | 42%        | 3.6%         | 22 720 €/an  | 1 687 €/m <sup>2</sup> |
| Lourmais                     | 340       | 7 km <sup>2</sup>  | 49 h/km <sup>2</sup>  | 43.2%      | 1.8%         | 23 710 €/an  | 1 661 €/m <sup>2</sup> |
| Sens-de-Bretagne (3 avis)    | 2 592     | 30 km <sup>2</sup> | 86 h/km <sup>2</sup>  | 45.3%      | 3.3%         | 22 670 €/an  | 1 379 €/m <sup>2</sup> |
| Montreuil-sur-Ille (2 avis)  | 2 420     | 15 km <sup>2</sup> | 161 h/km <sup>2</sup> | 49.6%      | 2.8%         | 23 020 €/an  | 1 844 €/m <sup>2</sup> |
| Aubigné                      | 453       | 2 km <sup>2</sup>  | 227 h/km <sup>2</sup> | 56.7%      | 3.5%         | 24 420 €/an  | 1 811 €/m <sup>2</sup> |

bien-dans-ma-ville.fr



# **Vous aimez votre ville ? Notez-la !**

Et faites-nous part de vos remarques constructives



Avec

**BIEN** dans ma **VILLE** 