



Version web

# Ville de Saint-Léger-de-Linières

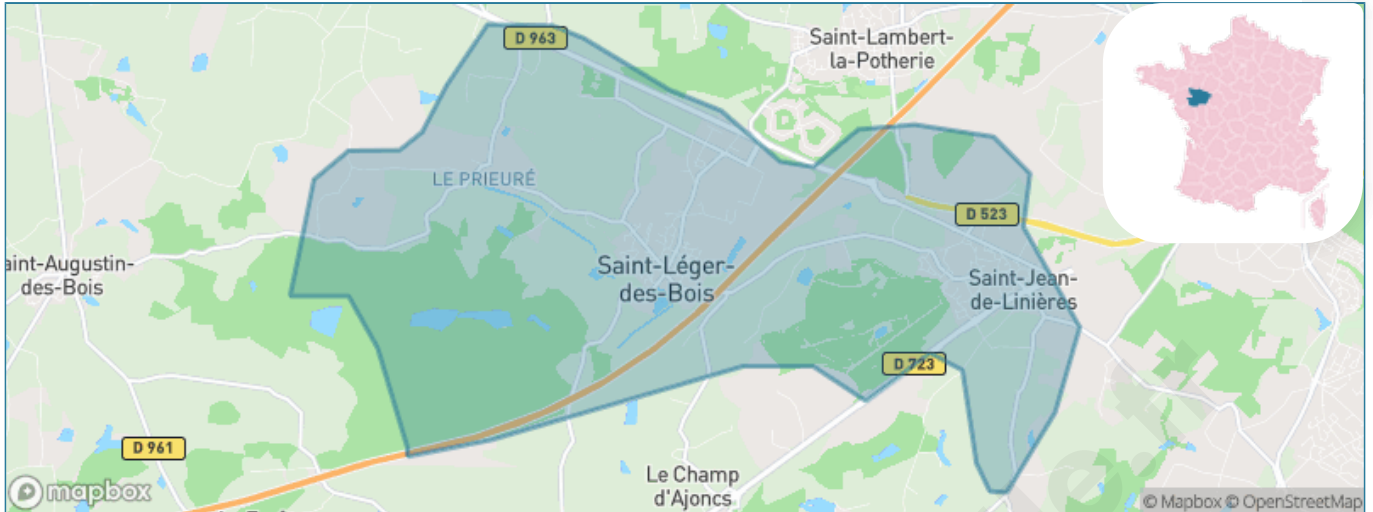
Présenté par

**BIEN** dans ma **VILLE** 

# Sommaire

Situation géographique .....	3
Statistiques sur la population .....	4
Evolution du nombre d'habitants .....	4
Tranche d'âge .....	5
0-14 ans .....	5
15-29 ans .....	5
30-44 ans .....	5
45-59 ans .....	5
60-74 ans .....	5
75-89 ans .....	5
90 ans et + .....	5
Activité professionnelle .....	5
Agriculteurs .....	5
Artisans, Commerçants .....	5
Cadres et sup. ....	5
Professions intermédiaires .....	5
Employé .....	5
Ouvrier .....	5
Retraité .....	5
Autres .....	5
Niveau de diplôme .....	6
Sans diplôme ou CEP .....	6
Brevet, BEPC, DNB .....	6
CAP-BEP ou équivalent .....	6
BAC ou équivalent .....	6
BAC+2 .....	6
BAC+3 ou +4 .....	6
BAC+5 ou plus .....	6
Composition des ménages .....	6
Couple sans enfant .....	6
Couple avec enfant(s) .....	6
Famille monoparentale .....	6
Colocation / Autre .....	6
Personnes seules .....	6
Profil électoraux .....	7
Premier tour .....	7
Sécurité .....	8
Evolution du nombre d'infractions .....	8
Pour comparer .....	9
Services à la population .....	10
Commerce .....	10
Éducation .....	10
Villes autour de Saint-Léger-de-Linières .....	11
Avis sur la ville de Saint-Léger-de-Linières .....	12
Moyenne par critère .....	12
Villes autour de Saint-Léger-de-Linières .....	12
Répartition des avis par note .....	12
Répartition des avis par note .....	12

# Situation géographique



## i Informations clés

- **Région** : Pays de la Loire
- **Département** : Maine-et-Loire
- **Code postal** : 49170
- **Superficie** : 24 km<sup>2</sup>



# Statistiques sur la population



Nombre d'habitants

**3 866**



Age moyen

**39 ans**



Pop active

**50%**



Taux chômage

**5.1%**



Pop densité

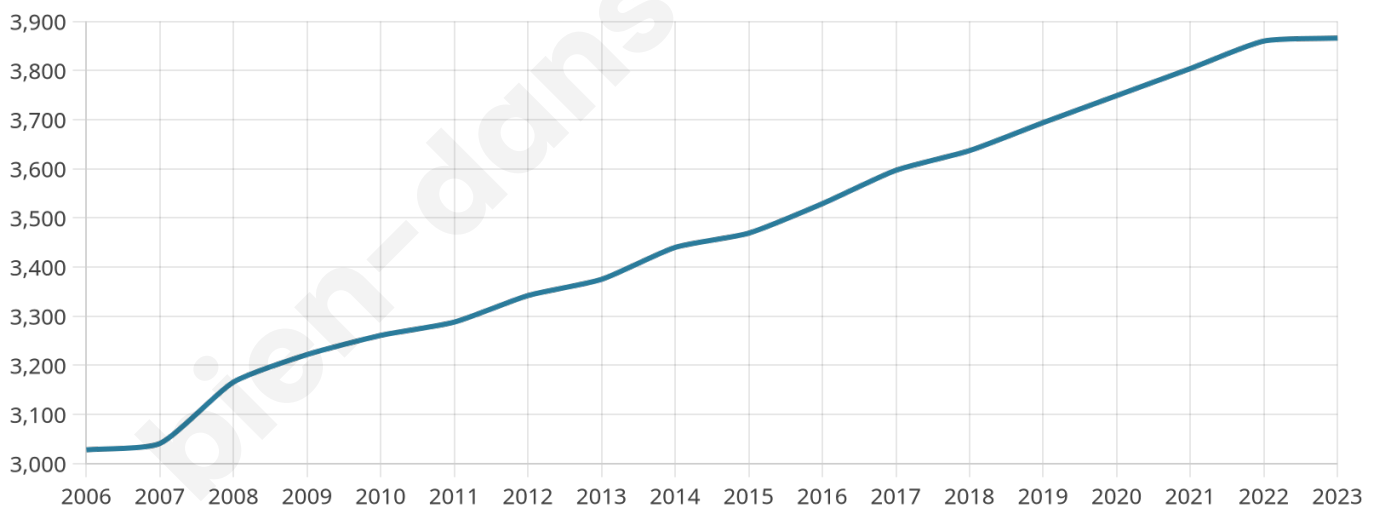
**161 h/km<sup>2</sup>**



Revenu moyen

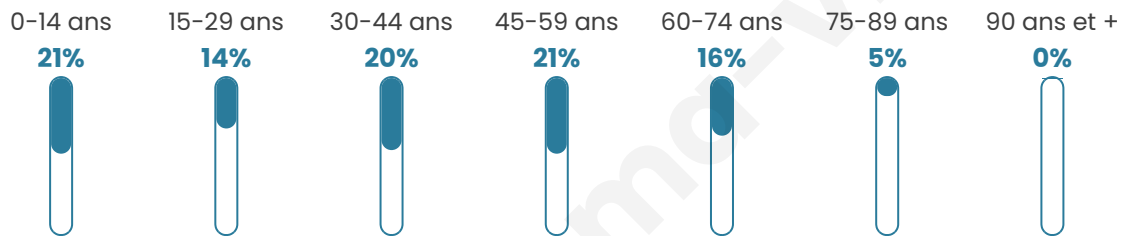
**26 580 €/an**

## Evolution du nombre d'habitants

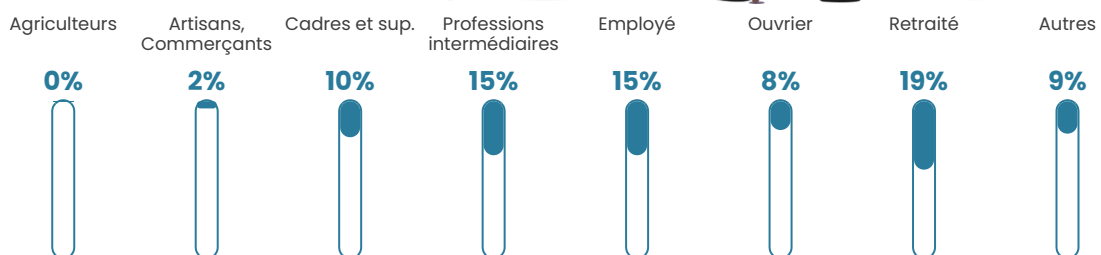


Sources : Institut national de la statistique et des études économiques (insee) selon Les dernières parutions officielles de 2024 portant sur les années 2020, 2021 et 2022.


## Tranche d'âge




## Activité professionnelle



## Niveau de diplôme















## Composition des ménages



# Profils électoraux

## Premier tour

	Emmanuel MACRON	40.08 %
	Jean-Luc MÉLENCHON	16.96 %
	Marine LE PEN	16.70 %
	Yannick JADOT	7.57 %
	Valérie PÉCRESE	5.37 %
	Éric ZEMMOUR	4.02 %
	Anne HIDALGO	2.41 %
	Nicolas DUPONT- AIGNAN	2.11 %
	Fabien ROUSSEL	1.90 %
	Jean LASSALLE	1.69 %
	Nathalie ARTHAUD	0.59 %
	Philippe POUTOU	0.59 %



### 2 889 inscrits

Participation : 83.49%

Votes blancs : 1.24%

Votes nuls : 0.70%

## Second tour

	Emmanuel MACRON	72,74 %
	Marine LE PEN	27,26 %

### 2 886 inscrits

Participation : 83.09%

Votes blancs : 6.21%

Votes nuls : 1.54%

# Sécurité



Agressions physiques / sexuelles

**14**



Cambriolages

**19**



Vols / dégradations

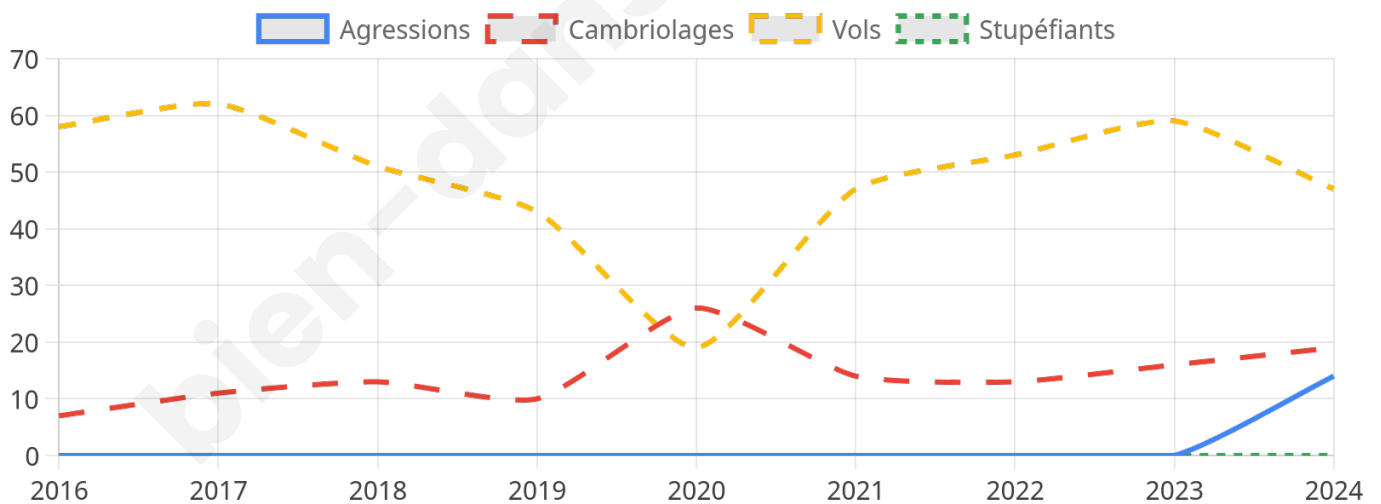
**47**



Stupéfiants

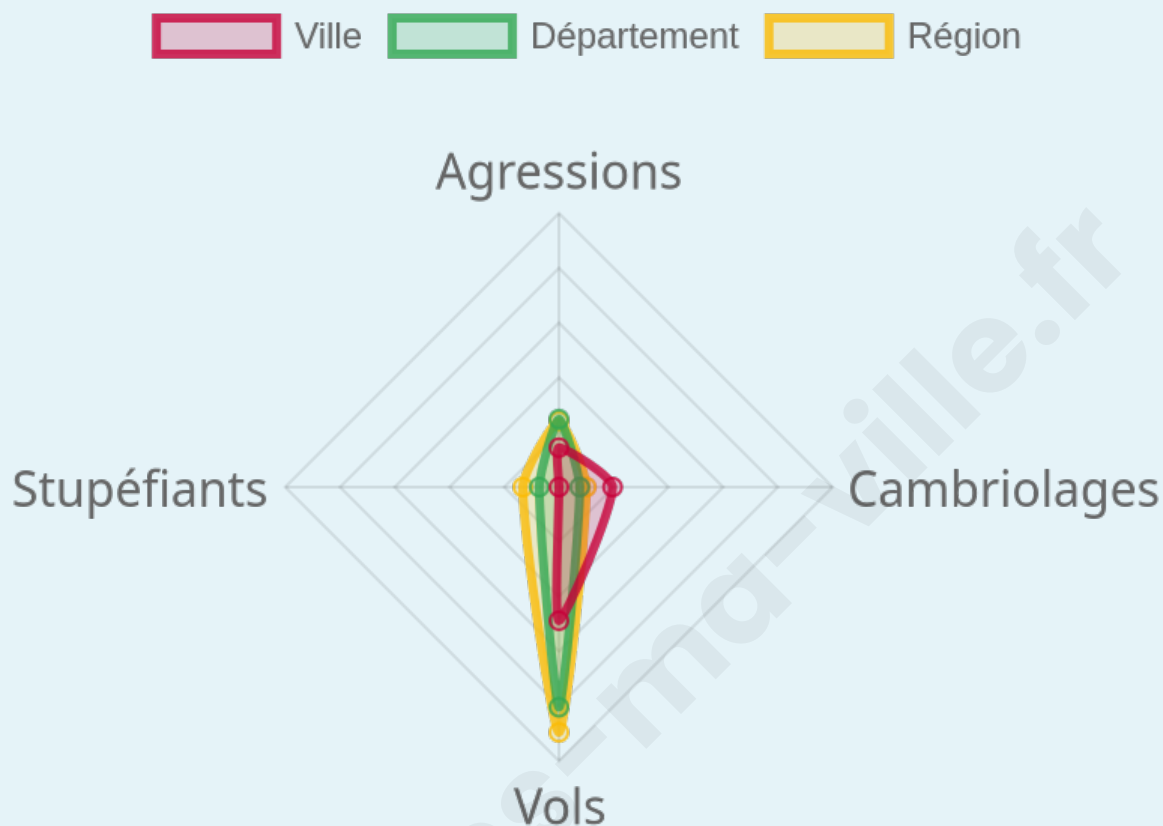
**0**

## Evolution du nombre d'infractions



## Pour comparer

(en proportion du nombre d'habitants)



Sources : Bases statistiques communale, départementale et régionale de la délinquance enregistrée par la police et la gendarmerie nationales selon les dernières parutions officielles de 2025 portant sur l'année 2024 ([data.gouv](https://data.gouv.fr)).

Agressions physiques / sexuelles : Violences sexuelles, coups et blessures volontaires intrafamiliaux, coups et blessures volontaires, autres coups, blessures volontaires et vols violents sans arme.

Cambriolages : Cambriolages de logements.

Vols : Vols avec armes, vols d'accessoires sur véhicules, vols dans les véhicules, vols de véhicules, vols sans violence contre des personnes, destructions, dégradations volontaires et escroqueries.

Stupéfiants : Trafic de stupéfiants dont (AFD) et usage de stupéfiants.

# Services à la population



## Commerce

Hypermarché	1
Supermarché	X <a href="#">Beaucouzé</a> 6km
Superette	2
Boulangerie	3
Boucherie	1
Restaurant	1
Garage	12
Station-service	1
Banque	X <a href="#">Beaucouzé</a> 6km
La poste	2
Coiffeur	4
Tabac	X <a href="#">Angers</a> 7km
Bars / discothèque	3
Bibliothèque	X <a href="#">Saint-Lambert-la-Potherie</a> 3km
Cinéma	X <a href="#">Angers</a> 11km
Vétérinaire	2



## Santé

Pharmacie	1
Hôpital	X <a href="#">Angers</a> 12km
Laboratoire d'analyses médicales	X <a href="#">Beaucouzé</a> 6km
Etablissement pour handicapé	X <a href="#">Saint-Georges-sur-Loire</a> 7km
EHPA	X <a href="#">Longuenée-en-Anjou</a> 7km
Médecin	4
Dentiste	2
Chirurgien	X <a href="#">Angers</a> 11km
Dermatologue	X <a href="#">Angers</a> 9km
Anesthésiste	X <a href="#">Angers</a> 12km
Gastro-entérologue	X <a href="#">Angers</a> 12km
Gynécologue	X <a href="#">Angers</a> 9km
Cancérologue	X <a href="#">Laval</a> 67km
Neurologue	X <a href="#">Angers</a> 12km
Ophtalmologue	X <a href="#">Bécon-les-Granits</a> 8km
ORL	X <a href="#">Angers</a> 12km
Cardiologue	X <a href="#">Angers</a> 12km
Pédiatre	X <a href="#">Angers</a> 9km
Pneumologue	X <a href="#">Angers</a> 12km
Psychologue	X <a href="#">Angers</a> 9km
Radiologue	X <a href="#">Beaucouzé</a> 7km
Rhumatologue	X <a href="#">Angers</a> 9km
Sage-femme	1



## Éducation

Crèche	5
Ecole maternelle Public	X <a href="#">Saint-Lambert-la-Potherie</a> 3km
Ecole maternelle Privé	X <a href="#">Le Lion-d'Angers</a> 20km
Ecole primaire Public	2
Ecole primaire Privé	X <a href="#">Saint-Lambert-la-Potherie</a> 4km
Collège Public	X <a href="#">Saint-Georges-sur-Loire</a> 6km
Collège Privé	X <a href="#">Angers</a> 8km
Lycée Public	X <a href="#">Angers</a> 9km
Lycée Privé	X <a href="#">Beaucouzé</a> 8km

Sources : Base Sirene des entreprises et de leurs établissements selon les dernières parutions officielles de 2025 portant sur l'année 2024 ([data.gouv](#)). Liste, localisation et tarifs des professionnels de santé selon les dernières parutions officielles de 2025 portant sur l'année 2024 ([opendatasoft](#)) et FINISS Extraction du Fichier des établissements selon les dernières parutions officielles de 2025 portant sur l'année 2024 ([data.gouv](#)). Adresse et géolocalisation des établissements d'enseignement du premier et second degrés selon les dernières parutions officielles de 2025 portant sur l'année 2024 ([data.education.gouv](#))

## Villes autour de Saint-Léger-de-Linières

Ville	Habitants	Superficie	Pop densité	Pop active	Taux chômage	Revenu moyen	Prix immobilier
Saint-Martin-du-Fouilloux (2 avis)	1 705	14 km <sup>2</sup>	122 h/km <sup>2</sup>	48.6%	2.9%	25 630 €/an	1 968 €/m <sup>2</sup>
Saint-Lambert-la-Potherie (2 avis)	2 974	13 km <sup>2</sup>	229 h/km <sup>2</sup>	46.3%	2.9%	25 780 €/an	2 056 €/m <sup>2</sup>
Saint-Augustin-des-Bois	1 295	27 km <sup>2</sup>	48 h/km <sup>2</sup>	49.7%	3%	22 800 €/an	1 466 €/m <sup>2</sup>
Beaucouzé (14 avis)	5 732	19 km <sup>2</sup>	302 h/km <sup>2</sup>	44.2%	3.4%	25 950 €/an	2 303 €/m <sup>2</sup>
Saint-Georges-sur-Loire (4 avis)	3 836	33 km <sup>2</sup>	116 h/km <sup>2</sup>	44.3%	3.6%	23 590 €/an	1 839 €/m <sup>2</sup>
Bécon-les-Granits	2 811	46 km <sup>2</sup>	61 h/km <sup>2</sup>	49.4%	4.3%	23 280 €/an	1 648 €/m <sup>2</sup>
La Possonnière (2 avis)	2 501	18 km <sup>2</sup>	139 h/km <sup>2</sup>	46.3%	3.6%	24 480 €/an	1 768 €/m <sup>2</sup>
Saint-Clément-de-la-Place (2 avis)	2 168	33 km <sup>2</sup>	66 h/km <sup>2</sup>	48.5%	3.2%	24 060 €/an	1 954 €/m <sup>2</sup>
Bouchemaine (8 avis)	6 580	19 km <sup>2</sup>	346 h/km <sup>2</sup>	42.4%	2.3%	28 850 €/an	2 477 €/m <sup>2</sup>
Saint-Jean-de-la-Croix	232	1 km <sup>2</sup>	232 h/km <sup>2</sup>	53%	6.5%	23 050 €/an	1 071 €/m <sup>2</sup>
Béhuard	115	2 km <sup>2</sup>	58 h/km <sup>2</sup>	52.2%	2.6%	22 000 €/an	2 220 €/m <sup>2</sup>
Savennières (1 avis)	1 349	21 km <sup>2</sup>	64 h/km <sup>2</sup>	46.5%	3.5%	25 050 €/an	2 156 €/m <sup>2</sup>
Avrillé (15 avis)	15 251	15 km <sup>2</sup>	1 017 h/km <sup>2</sup>	41.3%	5.1%	25 310 €/an	2 375 €/m <sup>2</sup>
Saint-Germain-des-Prés (1 avis)	1 388	19 km <sup>2</sup>	73 h/km <sup>2</sup>	49.9%	3.7%	22 470 €/an	1 509 €/m <sup>2</sup>
Montreuil-Juigné (7 avis)	7 808	13 km <sup>2</sup>	601 h/km <sup>2</sup>	45.7%	4.8%	24 220 €/an	2 086 €/m <sup>2</sup>

# Avis sur la ville de Saint-Léger-de-Linières



## Moyenne par critère



## Villes autour de Saint-Léger-de-Linières

Ville	Note globale	Sécurité	Éducation	Sport Loisir	Environnement	Vie pratique
Saint-Martin-du-Fouilloux (2 avis)	3.1	3.0	<b>4.0</b>	2.5	3.5	2.5
Saint-Lambert-la-Potherie (2 avis)	<b>4.1</b>	<b>4.5</b>	<b>4.0</b>	<b>4.0</b>	<b>4.5</b>	3.5
Saint-Augustin-des-Bois	-	-	-	-	-	-
Beaucouzé (14 avis)	<b>4.2</b>	3.5	<b>4.1</b>	<b>4.4</b>	<b>4.6</b>	<b>4.4</b>
Saint-Georges-sur-Loire (4 avis)	<b>4.3</b>	<b>4.3</b>	<b>4.0</b>	<b>4.5</b>	<b>4.5</b>	<b>4.0</b>
Bécon-les-Granits	-	-	-	-	-	-
La Possonnière (2 avis)	<b>4.1</b>	<b>4.5</b>	3.5	<b>4.0</b>	<b>5.0</b>	3.5
Saint-Clément-de-la-Place (2 avis)	<b>1.2</b>	<b>0.0</b>	<b>1.5</b>	<b>1.5</b>	<b>1.5</b>	<b>1.5</b>
Bouchemaine (8 avis)	3.2	3.0	2.9	3.1	3.8	3.0
Saint-Jean-de-la-Croix	-	-	-	-	-	-
Béhuard	-	-	-	-	-	-
Savennières (1 avis)	<b>4.6</b>	<b>5.0</b>	<b>5.0</b>	<b>4.0</b>	<b>5.0</b>	<b>4.0</b>
Avrillé (15 avis)	3.7	3.6	3.7	3.8	3.7	3.6
Saint-Germain-des-Prés (1 avis)	<b>4.2</b>	<b>5.0</b>	<b>4.0</b>	3.0	<b>5.0</b>	<b>4.0</b>
Montreuil-Juigné (7 avis)	3.1	2.4	3.3	3.3	3.4	2.9



# **Vous aimez votre ville ? Notez-la !**

Et faites-nous part de vos remarques constructives



Avec

**BIEN** dans ma **VILLE** 