



Version web

# Ville de Saint-Léger

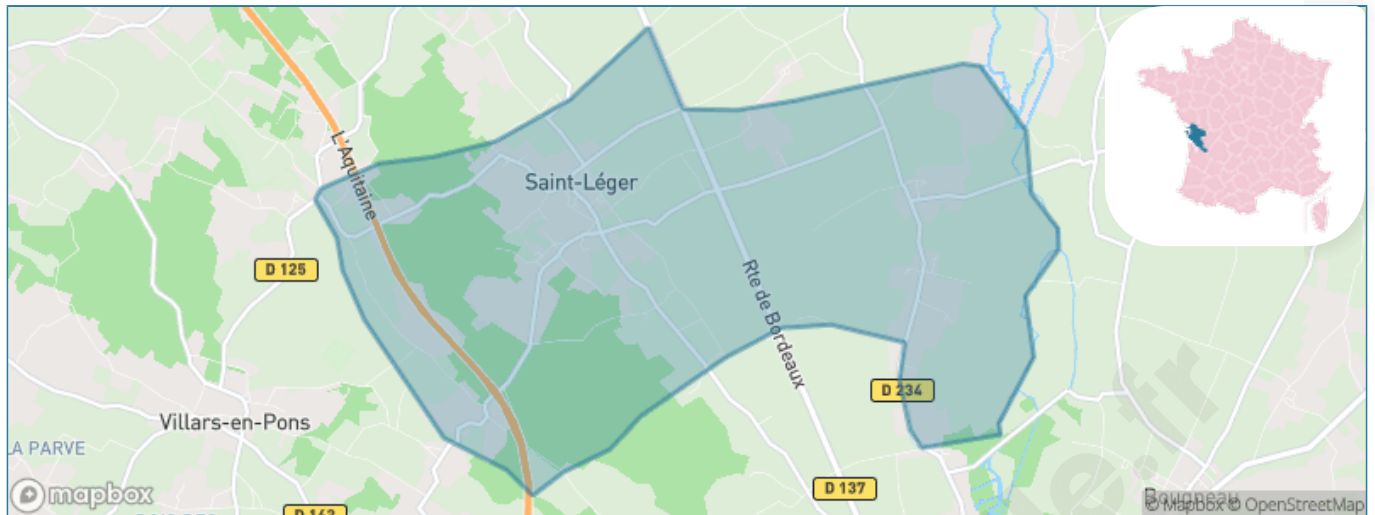
Présenté par

**BIEN** dans  
ma **VILLE** 

# Sommaire

Situation géographique .....	3
Statistiques sur la population .....	4
Evolution du nombre d'habitants .....	4
Tranche d'âge .....	5
0-14 ans .....	5
15-29 ans .....	5
30-44 ans .....	5
45-59 ans .....	5
60-74 ans .....	5
75-89 ans .....	5
90 ans et + .....	5
Activité professionnelle .....	5
Agriculteurs .....	5
Artisans, Commerçants .....	5
Cadres et sup. ....	5
Professions intermédiaires .....	5
Employé .....	5
Ouvrier .....	5
Retraité .....	5
Autres .....	5
Niveau de diplôme .....	6
Sans diplôme ou CEP .....	6
Brevet, BEPC, DNB .....	6
CAP-BEP ou équivalent .....	6
BAC ou équivalent .....	6
BAC+2 .....	6
BAC+3 ou +4 .....	6
BAC+5 ou plus .....	6
Composition des ménages .....	6
Couple sans enfant .....	6
Couple avec enfant(s) .....	6
Famille monoparentale .....	6
Colocation / Autre .....	6
Personnes seules .....	6
Profils électoraux .....	7
Premier tour .....	7
Sécurité .....	8
Evolution du nombre d'infractions .....	8
Pour comparer .....	9
Services à la population .....	10
Commerce .....	10
Éducation .....	10
Villes autour de Saint-Léger .....	11

# Situation géographique



## i Informations clés

- **Région** : Nouvelle-Aquitaine
- **Département** : Charente-Maritime
- **Code postal** : 17800
- **Superficie** : 15 km<sup>2</sup>



# Statistiques sur la population



Nombre d'habitants

**679**



Age moyen

**42 ans**



Pop active

**45.4%**



Taux chômage

**6.3%**



Pop densité

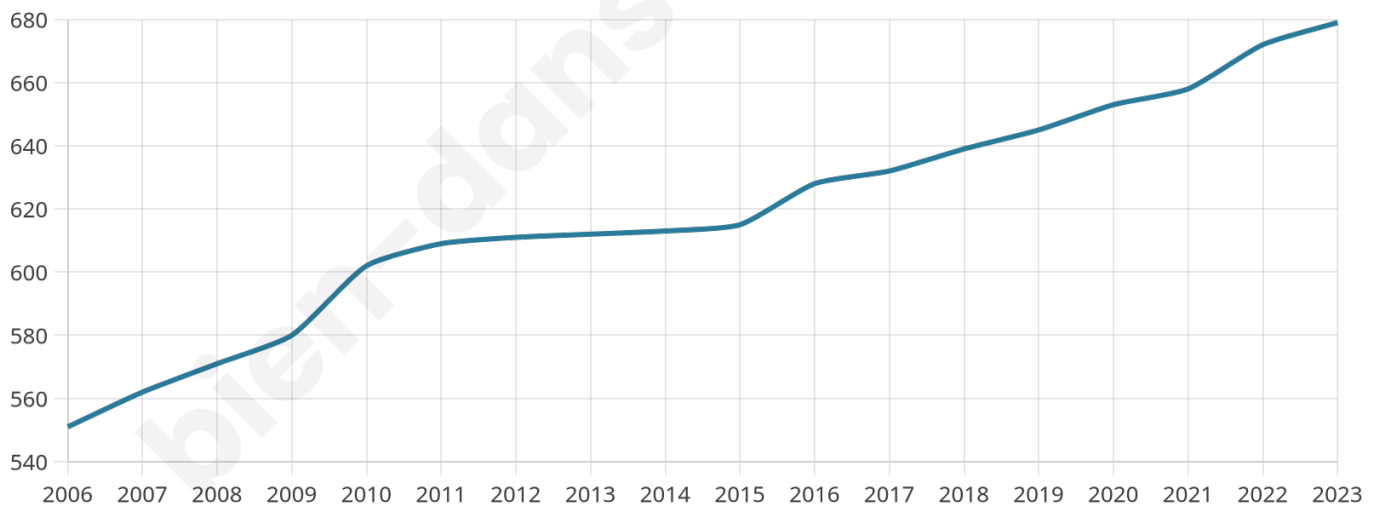
**45 h/km<sup>2</sup>**



Revenu moyen

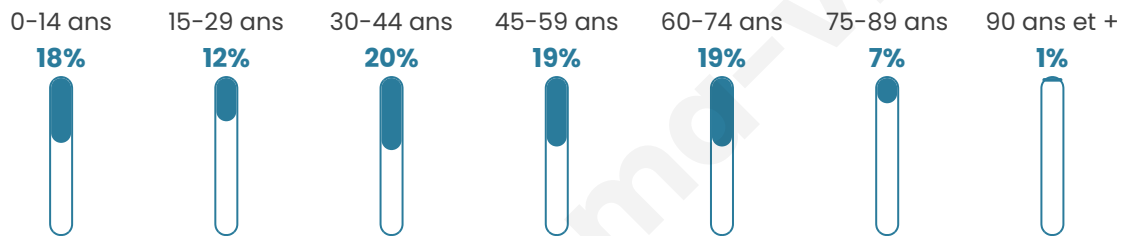
**22 430 €/an**

## Evolution du nombre d'habitants

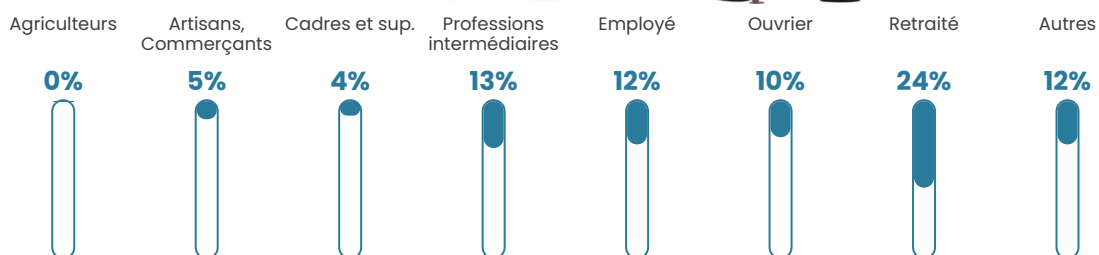


Sources : Institut national de la statistique et des études économiques (insee) selon Les dernières parutions officielles de 2024 portant sur les années 2020, 2021 et 2022.


## Tranche d'âge




## Activité professionnelle



## Niveau de diplôme




## Composition des ménages



# Profils électoraux



## Premier tour

	Marine LE PEN	41.81 %
	Emmanuel MACRON	24.94 %
	Jean-Luc MÉLENCHON	10.21 %
	Éric ZEMMOUR	6.18 %
	Jean LASSALLE	4.04 %
	Valérie PÉCRESSE	3.09 %
	Yannick JADOT	2.85 %
	Nicolas DUPONT-AIGNAN	2.38 %
	Fabien ROUSSEL	1.90 %
	Nathalie ARTHAUD	1.43 %
	Anne HIDALGO	0.71 %
	Philippe POUTOU	0.48 %

### 531 inscrits

Participation : 82.11%  
Votes blancs : 1.83%  
Votes nuls : 1.61%

## Second tour

	Emmanuel MACRON	43,07 %
	Marine LE PEN	56,93 %

### 533 inscrits

Participation : 81.61%  
Votes blancs : 7.36%  
Votes nuls : 1.38%

# Sécurité



Agressions physiques / sexuelles

0



Cambriolages

0



Vols / dégradations

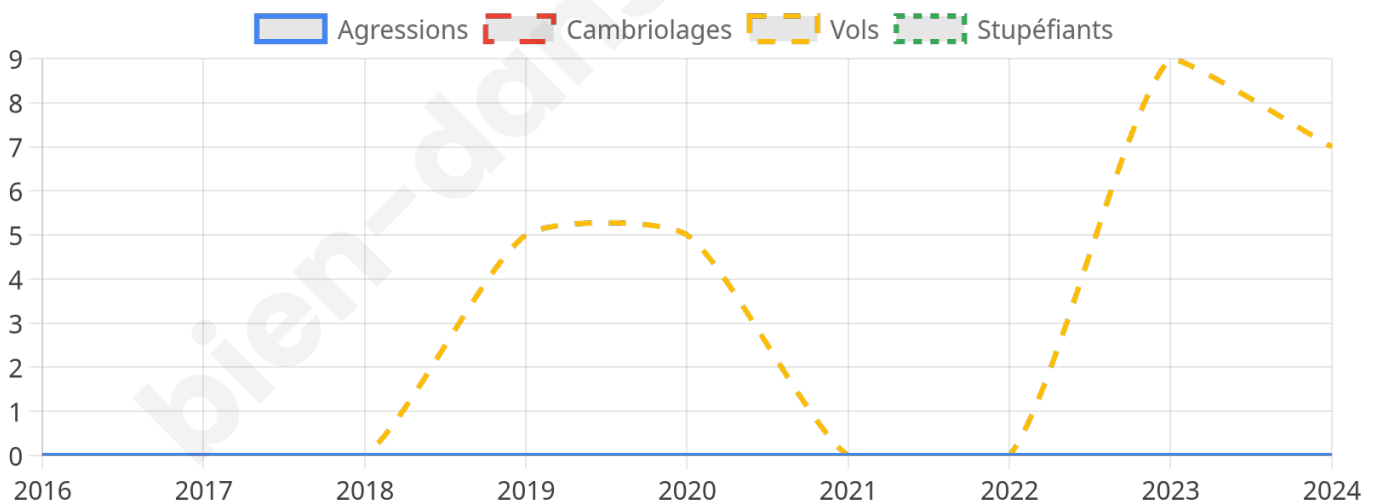
7



Stupéfiants

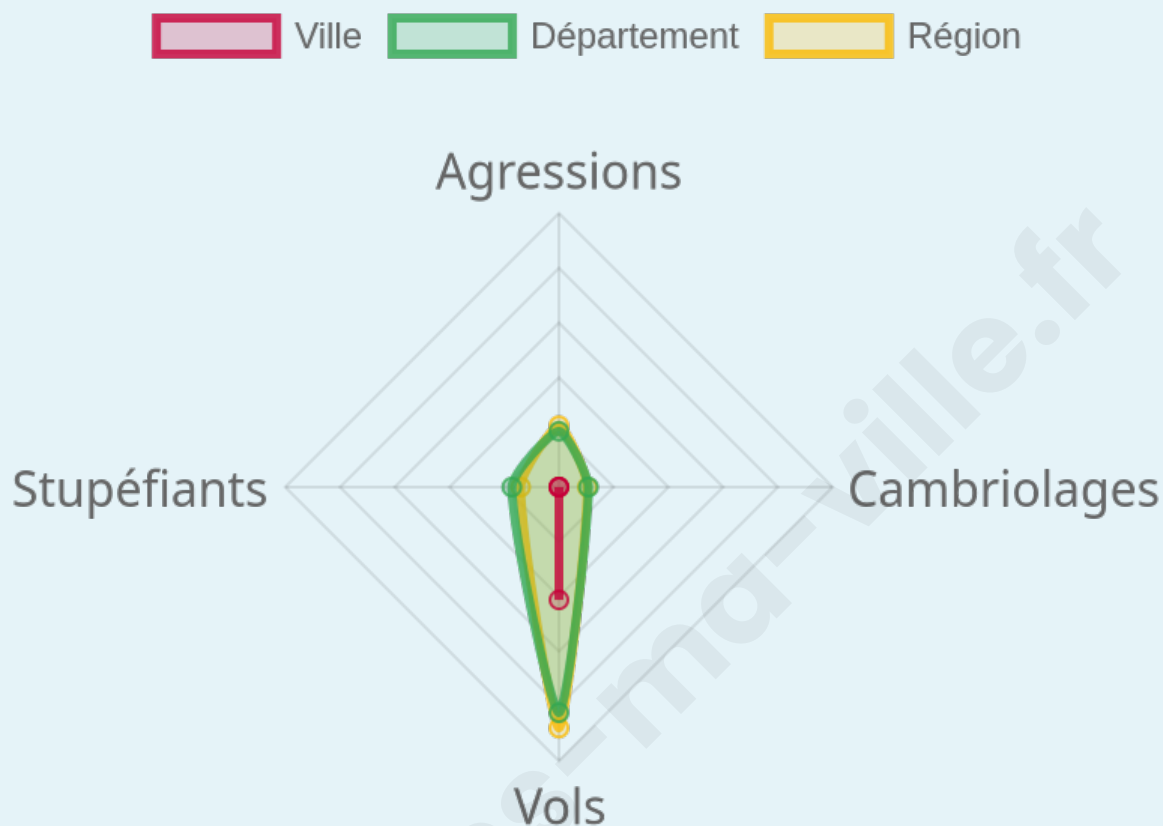
0

## Evolution du nombre d'infractions



## Pour comparer

(en proportion du nombre d'habitants)



Sources : Bases statistiques communale, départementale et régionale de la délinquance enregistrée par la police et la gendarmerie nationales selon les dernières parutions officielles de 2025 portant sur l'année 2024 ([data.gouv](https://data.gouv.fr)).

Agressions physiques / sexuelles : Violences sexuelles, coups et blessures volontaires intrafamiliaux, coups et blessures volontaires, autres coups, blessures volontaires et vols violents sans arme.

Cambriolages : Cambriolages de logements.

Vols : Vols avec armes, vols d'accessoires sur véhicules, vols dans les véhicules, vols de véhicules, vols sans violence contre des personnes, destructions, dégradations volontaires et escroqueries.

Stupéfiants : Trafic de stupéfiants dont (AFD) et usage de stupéfiants.

# Services à la population



## Commerce

Hypermarché	X <a href="#">Pons</a> 5km
Supermarché	X <a href="#">Pons</a> 5km
Superette	X <a href="#">Pons</a> 5km
Boulangerie	X <a href="#">Berneuil</a> 4km
Boucherie	X <a href="#">Pons</a> 5km
Restaurant	2
Garage	X <a href="#">La Jard</a> 4km
Station-service	2
Banque	X <a href="#">Pons</a> 5km
La poste	X <a href="#">Berneuil</a> 4km
Coiffeur	X <a href="#">Jazennes</a> 3km
Tabac	X <a href="#">Pons</a> 5km
Bars / discothèque	X <a href="#">Pons</a> 5km
Bibliothèque	X <a href="#">Pons</a> 5km
Cinéma	X <a href="#">Pons</a> 5km
Vétérinaire	X <a href="#">Pons</a> 5km



## Santé

Pharmacie	X <a href="#">Pons</a> 5km
Hôpital	X <a href="#">Saintes</a> 15km
Laboratoire d'analyses médicales	X <a href="#">Pons</a> 5km
Etablissement pour handicapé	X <a href="#">Gémozac</a> 9km
EHPA	X <a href="#">Pons</a> 5km
Médecin	X <a href="#">Berneuil</a> 4km
Dentiste	X <a href="#">Pons</a> 5km
Chirurgien	X <a href="#">Saintes</a> 16km
Dermatologue	X <a href="#">Saintes</a> 16km
Anesthésiste	X <a href="#">Saintes</a> 16km
Gastro-entérologue	X <a href="#">Saintes</a> 16km
Gynécologue	X <a href="#">Saintes</a> 16km
Cancérologue	X <a href="#">Bordeaux</a> 84km
Neurologue	X <a href="#">Saintes</a> 16km
Ophthalmologue	X <a href="#">Saintes</a> 16km
ORL	X <a href="#">Saintes</a> 16km
Cardiologue	X <a href="#">Saintes</a> 16km
Pédiatre	X <a href="#">Saintes</a> 16km
Pneumologue	X <a href="#">Saintes</a> 15km
Psychologue	X <a href="#">Saintes</a> 15km
Radiologue	X <a href="#">Châteaubernard</a> 23km
Rhumatologue	X <a href="#">Saintes</a> 16km
Sage-femme	X <a href="#">Pons</a> 5km



## Éducation

Crèche	X <a href="#">Pons</a> 5km
Ecole maternelle Public	X <a href="#">Pons</a> 5km
Ecole maternelle Privé	X <a href="#">Marsac</a> 53km
Ecole primaire Public	X <a href="#">Berneuil</a> 3km
Ecole primaire Privé	X <a href="#">Pons</a> 5km
Collège Public	X <a href="#">Pons</a> 5km
Collège Privé	X <a href="#">Saintes</a> 15km
Lycée Public	X <a href="#">Pons</a> 5km
Lycée Privé	X <a href="#">Saintes</a> 16km

Sources : Base Sirene des entreprises et de leurs établissements selon les dernières parutions officielles de 2025 portant sur l'année 2024 ([data.gouv](#)). Liste, localisation et tarifs des professionnels de santé selon les dernières parutions officielles de 2025 portant sur l'année 2024 ([opendatasoft](#)) et FINISS Extraction du Fichier des établissements selon les dernières parutions officielles de 2025 portant sur l'année 2024 ([data.gouv](#)). Adresse et géolocalisation des établissements d'enseignement du premier et second degrés selon les dernières parutions officielles de 2025 portant sur l'année 2024 ([data.education.gouv](#))

## Villes autour de Saint-Léger

Ville	Habitants	Superficie	Pop densité	Pop active	Taux chômage	Revenu moyen	Prix immobilier
Villars-en-Pons	583	13 km <sup>2</sup>	45 h/km <sup>2</sup>	50.8%	5.1%	21 720 €/an	961 €/m <sup>2</sup>
La Jard	426	8 km <sup>2</sup>	53 h/km <sup>2</sup>	51.9%	3.8%	22 020 €/an	1 063 €/m <sup>2</sup>
Berneuil (1 avis)	1 169	25 km <sup>2</sup>	47 h/km <sup>2</sup>	50.7%	4.4%	22 090 €/an	1 561 €/m <sup>2</sup>
Colombiers	306	7 km <sup>2</sup>	44 h/km <sup>2</sup>	46.4%	6.9%	22 900 €/an	1 457 €/m <sup>2</sup>
Pons (9 avis)	4 343	27 km <sup>2</sup>	161 h/km <sup>2</sup>	41.3%	5.2%	20 640 €/an	1 223 €/m <sup>2</sup>
Jazennes	542	10 km <sup>2</sup>	54 h/km <sup>2</sup>	47.6%	4.4%	22 520 €/an	1 245 €/m <sup>2</sup>
Saint-Seurin-de-Palenne	167	4 km <sup>2</sup>	42 h/km <sup>2</sup>	46.7%	4.2%	23 980 €/an	1 644 €/m <sup>2</sup>
Tesson (1 avis)	1 148	12 km <sup>2</sup>	96 h/km <sup>2</sup>	44.9%	5.2%	23 200 €/an	1 288 €/m <sup>2</sup>
Bougneau	655	14 km <sup>2</sup>	47 h/km <sup>2</sup>	44.6%	4%	21 830 €/an	1 142 €/m <sup>2</sup>
Préguillac (2 avis)	444	6 km <sup>2</sup>	74 h/km <sup>2</sup>	45%	5%	24 130 €/an	1 467 €/m <sup>2</sup>
Tanzac	296	11 km <sup>2</sup>	27 h/km <sup>2</sup>	49%	3.7%	21 760 €/an	806 €/m <sup>2</sup>
Mazerolles	243	5 km <sup>2</sup>	49 h/km <sup>2</sup>	41.6%	2.5%	23 250 €/an	1 325 €/m <sup>2</sup>
Montils	867	23 km <sup>2</sup>	38 h/km <sup>2</sup>	47.8%	3.6%	22 200 €/an	1 523 €/m <sup>2</sup>
Thénac	1 748	19 km <sup>2</sup>	92 h/km <sup>2</sup>	48.9%	4.6%	23 150 €/an	1 879 €/m <sup>2</sup>
Givrezac	74	2 km <sup>2</sup>	37 h/km <sup>2</sup>	44.6%	2.7%	NC	1 264 €/m <sup>2</sup>

bien-dans-ma-ville.fr



# **Vous aimez votre ville ? Notez-la !**

Et faites-nous part de vos remarques constructives



Avec

**BIEN** dans ma **VILLE** 