



Version web

Ville de Saint-Léger

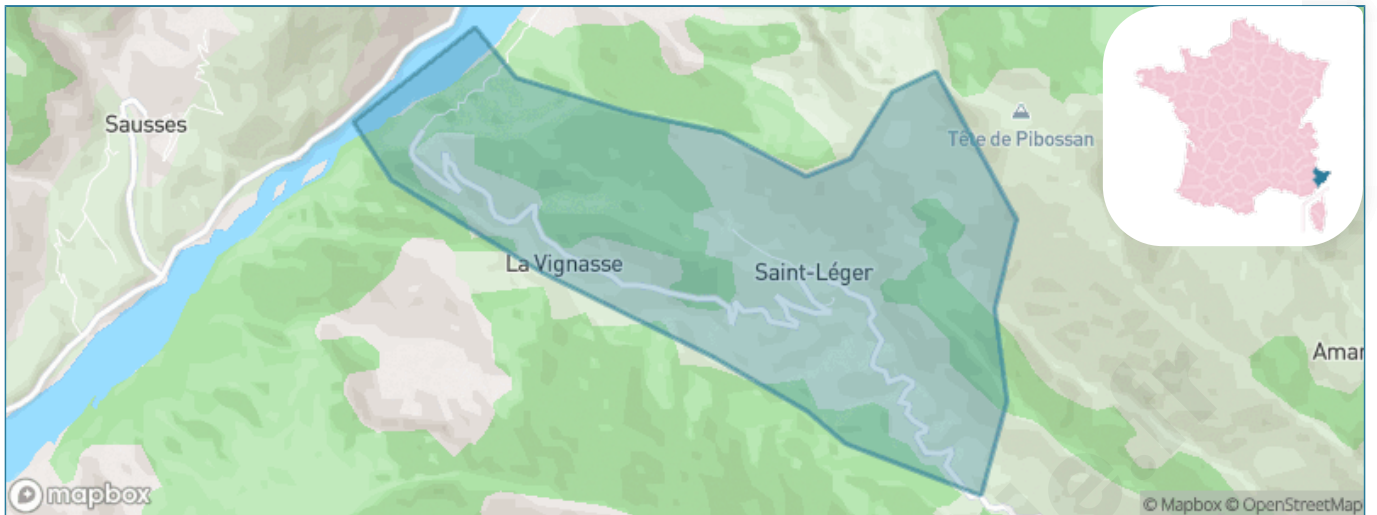
Présenté par

BIEN dans
ma **VILLE** 

Sommaire

Situation géographique	3
Statistiques sur la population	4
Evolution du nombre d'habitants	4
Tranche d'âge	5
0-14 ans	5
15-29 ans	5
30-44 ans	5
45-59 ans	5
60-74 ans	5
75-89 ans	5
90 ans et +	5
Activité professionnelle	5
Agriculteurs	5
Artisans, Commerçants	5
Cadres et sup.	5
Professions intermédiaires	5
Employé	5
Ouvrier	5
Retraité	5
Autres	5
Niveau de diplôme	6
Sans diplôme ou CEP	6
Brevet, BEPC, DNB	6
CAP-BEP ou équivalent	6
BAC ou équivalent	6
BAC+2	6
BAC+3 ou +4	6
BAC+5 ou plus	6
Composition des ménages	6
Couple sans enfant	6
Couple avec enfant(s)	6
Famille monoparentale	6
Colocation / Autre	6
Personnes seules	6
Profils électoraux	7
Premier tour	7
Sécurité	9
Evolution du nombre d'infractions	9
Pour comparer	10
Services à la population	11
Commerce	11
Éducation	11
Villes autour de Saint-Léger	12

Situation géographique



i Informations clés

- **Région** : Provence-Alpes-Côte d'Azur
- **Département** : Alpes-Maritimes
- **Code postal** : 06260
- **Superficie** : 4 km²



Statistiques sur la population



Nombre d'habitants

61



Age moyen

59 ans



Pop active

21.3%



Taux chômage

5%



Pop densité

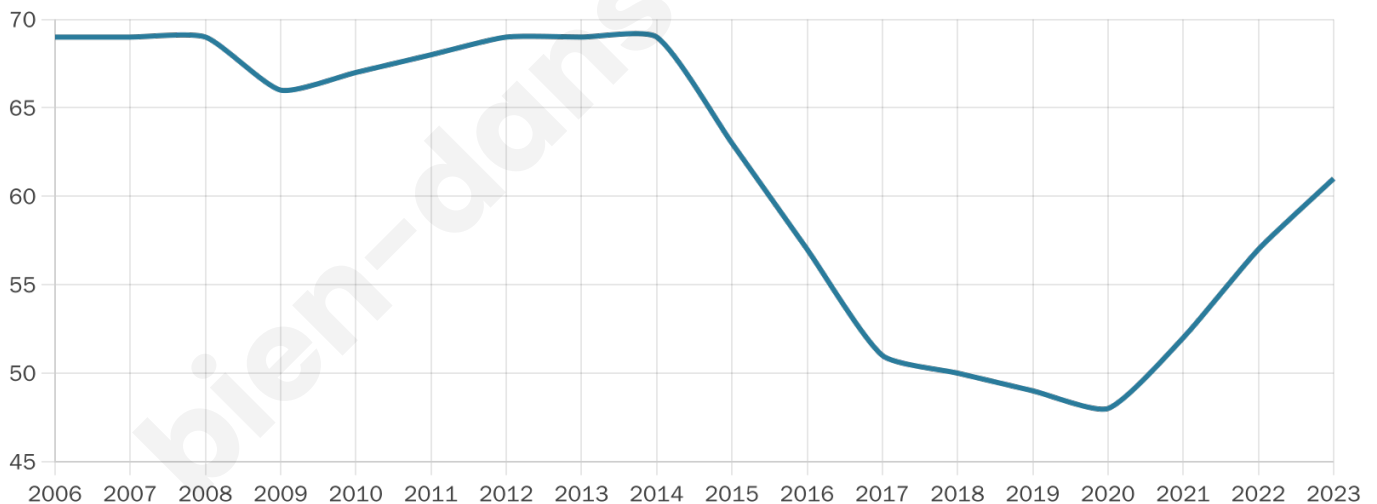
15 h/km²



Revenu moyen

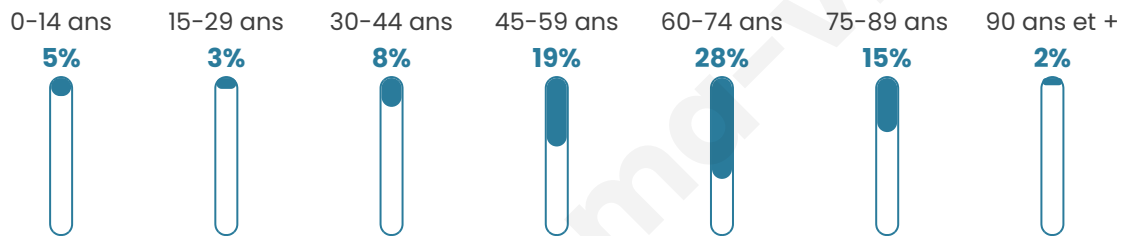
NC

Evolution du nombre d'habitants

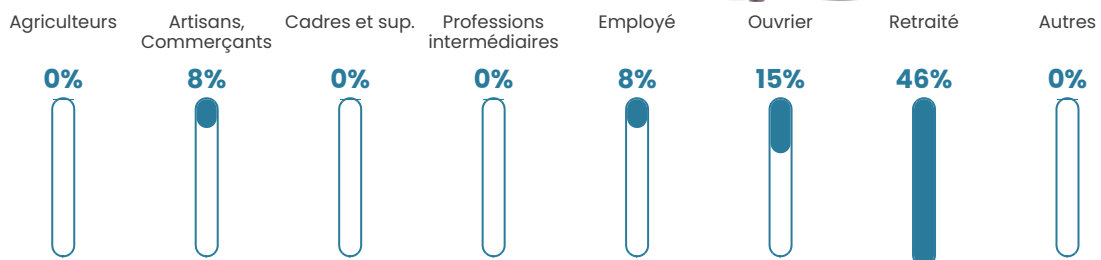


Sources : Institut national de la statistique et des études économiques (insee) selon Les dernières parutions officielles de 2024 portant sur les années 2020, 2021 et 2022.


Tranche d'âge



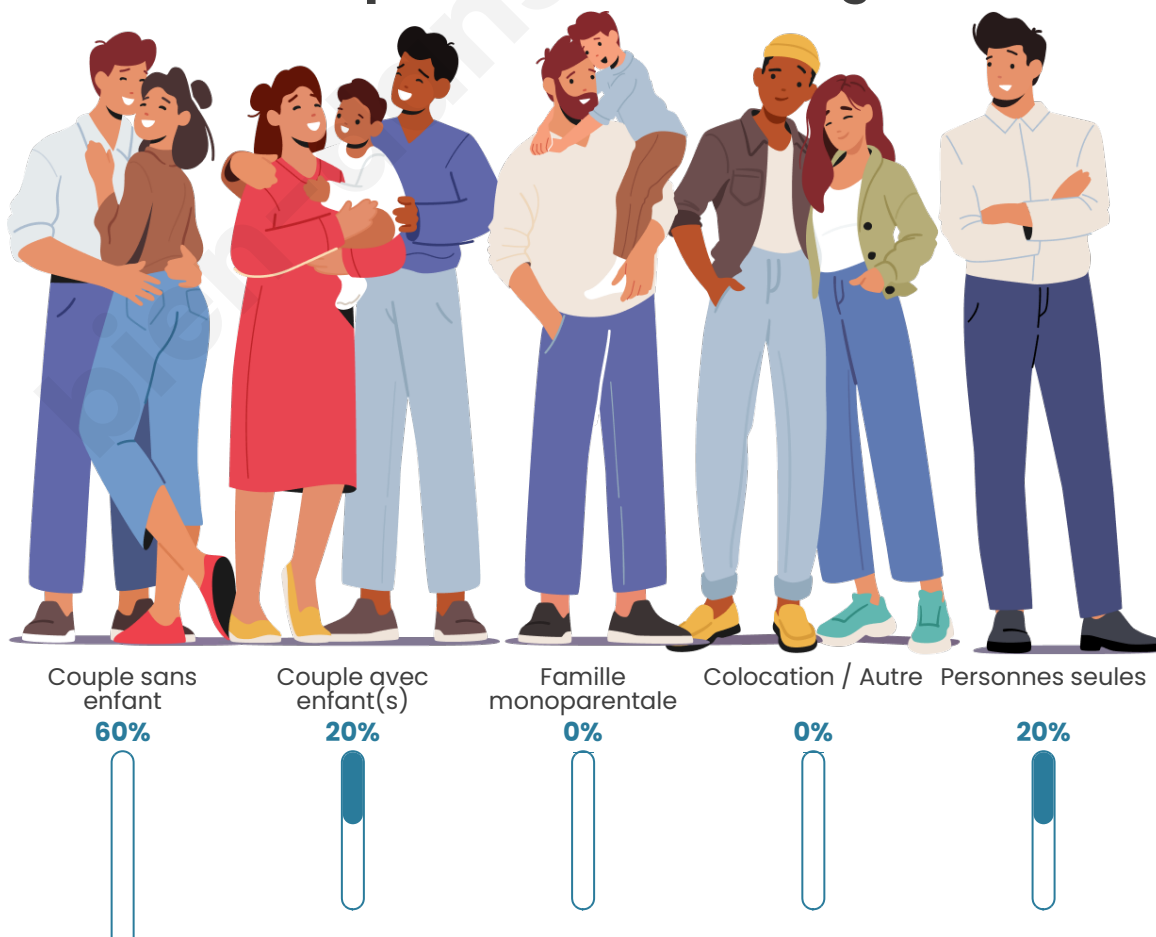
Activité professionnelle



Niveau de diplôme















Composition des ménages





Profils électoraux

Premier tour

	Marine LE PEN	25.45 %
	Emmanuel MACRON	14.55 %
	Jean LASSALLE	10.91 %
	Éric ZEMMOUR	10.91 %
	Jean-Luc MÉLENCHON	10.91 %
	Yannick JADOT	7.27 %
	Nicolas DUPONT-AIGNAN	7.27 %
	Valérie PÉCRESSE	5.45 %
	Fabien ROUSSEL	3.64 %
	Nathalie ARTHAUD	1.82 %
	Anne HIDALGO	1.82 %
	Philippe POUTOU	0.00 %

74 inscrits

Participation : 83.78%

Votes blancs : 9.68%

Votes nuls : 1.61%

Second tourEmmanuel
MACRON

54,17 %



Marine LE PEN

45,83 %

74 inscrits

Participation : 79.73%

Votes blancs : 15.25%

Votes nuls : 3.39%

bien-dans-ma-ville.fr

Sécurité



Agressions physiques / sexuelles

0



Cambriolages

0



Vols / dégradations

0



Stupéfiants

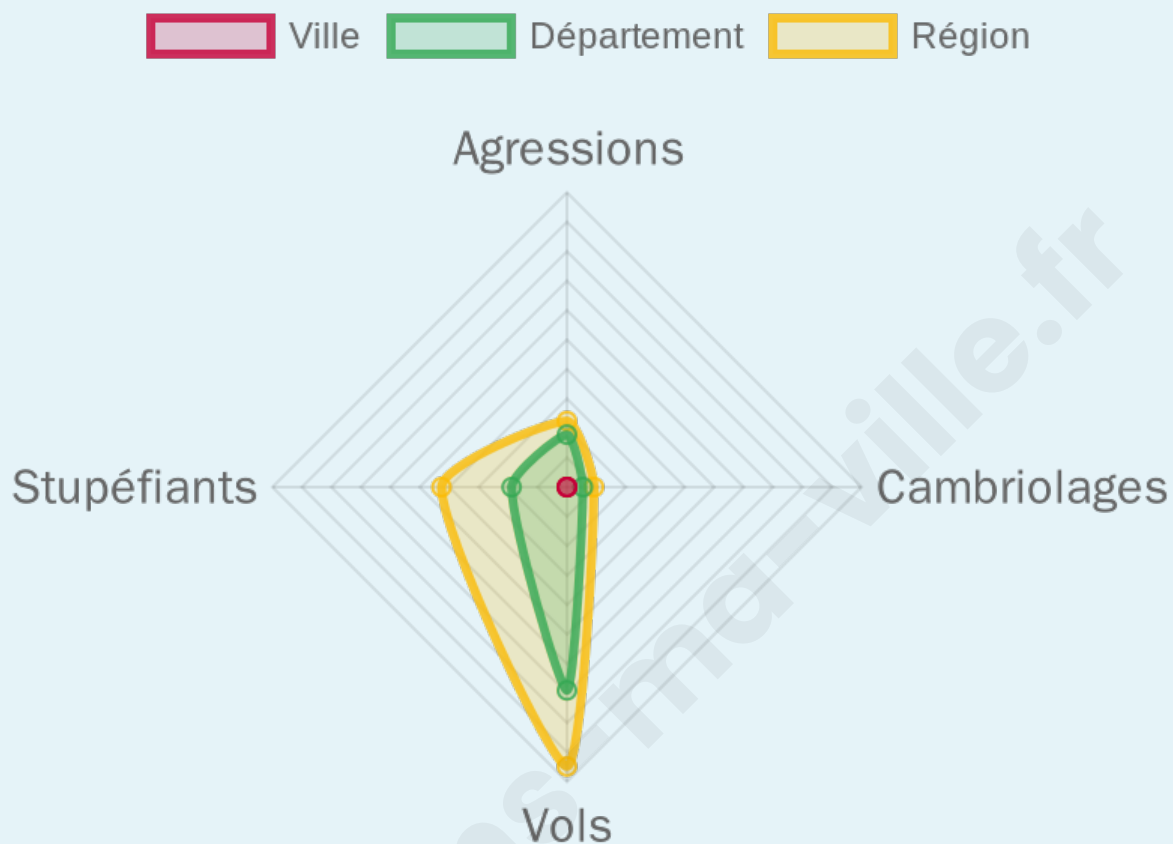
0

Evolution du nombre d'infractions



Pour comparer

(en proportion du nombre d'habitants)



Sources : Bases statistiques communale, départementale et régionale de la délinquance enregistrée par la police et la gendarmerie nationales selon les dernières parutions officielles de 2025 portant sur l'année 2024 ([data.gouv](https://data.gouv.fr)).

Agressions physiques / sexuelles : Violences sexuelles, coups et blessures volontaires intrafamiliaux, coups et blessures volontaires, autres coups, blessures volontaires et vols violents sans arme.

Cambriolages : Cambriolages de logements.

Vols : Vols avec armes, vols d'accessoires sur véhicules, vols dans les véhicules, vols de véhicules, vols sans violence contre des personnes, destructions, dégradations volontaires et escroqueries.

Stupéfiants : Trafic de stupéfiants dont (AFD) et usage de stupéfiants.

Services à la population



Commerce

Hypermarché	X Grasse 38km
Supermarché	X Puget-Théniers 7km
Superette	X Entrevaux 6km
Boulangerie	X Entrevaux 6km
Boucherie	X Puget-Théniers 7km
Restaurant	I
Garage	X Daluis 3km
Station-service	X Entrevaux 6km
Banque	X Entrevaux 6km
La poste	X Entrevaux 6km
Coiffeur	X Puget-Théniers 7km
Tabac	X Guillaumes 10km
Bars / discothèque	X Daluis 3km
Bibliothèque	X Saint-André-les-Alpes 26km
Cinéma	X Péone 13km
Vétérinaire	X Puget-Théniers 7km



Santé

Pharmacie	X Entrevaux 6km
Hôpital	X Grasse 38km
Laboratoire d'analyses médicales	X Saint-Martin-du-Var 35km
Etablissement pour handicapé	X Puget-Théniers 7km
EHPA	X Entrevaux 6km
Médecin	X Entrevaux 6km
Dentiste	X Puget-Théniers 7km
Chirurgien	X Roquesteron 20km
Dermatologue	X Vence 38km
Anesthésiste	X Roquebillière 38km
Gastro-entérologue	X Levens 35km
Gynécologue	X Grasse 39km
Cancérologue	X Cagnes-sur-Mer 45km
Neurologue	X Colomars 41km
Ophtalmologue	X Puget-Théniers 7km
ORL	X Vence 38km
Cardiologue	X Saint-Sauveur-sur-Tinée 24km
Pédiatre	X Annot 14km
Pneumologue	X Vence 38km
Psychologue	X Castellane 31km
Radiologue	X Saint-Martin-du-Var 35km
Rhumatologue	X La Colle-sur-Loup 42km
Sage-femme	X Castellane 31km



Éducation

Crèche	X Puget-Théniers 7km
Ecole maternelle Public	X Puget-Théniers 7km
Ecole maternelle Privé	X Beausoleil 55km
Ecole primaire Public	X Daluis 3km
Ecole primaire Privé	X Caille 27km
Collège Public	X Puget-Théniers 7km
Collège Privé	X Caille 27km
Lycée Public	X Valdeblore 28km
Lycée Privé	X Grasse 39km

Sources : Base Sirene des entreprises et de leurs établissements selon les dernières parutions officielles de 2025 portant sur l'année 2024 ([data.gouv](#)). Liste, localisation et tarifs des professionnels de santé selon les dernières parutions officielles de 2025 portant sur l'année 2024 ([opendatasoft](#)) et FINISS Extraction du Fichier des établissements selon les dernières parutions officielles de 2025 portant sur l'année 2024 ([data.gouv](#)). Adresse et géolocalisation des établissements d'enseignement du premier et second degrés selon les dernières parutions officielles de 2025 portant sur l'année 2024 ([data.education.gouv](#))

Villes autour de Saint-Léger

Ville	Habitants	Superficie	Pop densité	Pop active	Taux chômage	Revenu moyen	Prix immobilier
Daluis	147	40 km ²	4 h/km ²	33.3%	5.4%	16 980 €/an	2 000 €/m ²
La Croix-sur-Roudoule	96	30 km ²	3 h/km ²	47.9%	4.2%	NC	1 119 €/m ²
Sausses	131	14 km ²	9 h/km ²	37.4%	6.9%	20 210 €/an	1 844 €/m ²
Castellet-lès-Sausses	143	53 km ²	3 h/km ²	34.3%	4.9%	20 510 €/an	2 110 €/m ²
Entrevaux (1 avis)	769	60 km ²	13 h/km ²	42.5%	5.2%	20 970 €/an	2 075 €/m ²
Auvare	52	18 km ²	3 h/km ²	40.4%	1.9%	NC	NC
Puget-Rostang	116	22 km ²	5 h/km ²	56.9%	7.8%	21 620 €/an	2 209 €/m ²
Puget-Théniers	1 798	21 km ²	86 h/km ²	42.8%	5.6%	21 230 €/an	1 750 €/m ²
Saint-Benoît	166	21 km ²	8 h/km ²	40.4%	4.8%	24 060 €/an	2 853 €/m ²
Sauze	67	27 km ²	2 h/km ²	47.8%	3%	NC	833 €/m ²
Guillaumes	587	87 km ²	7 h/km ²	45.3%	2.7%	20 310 €/an	2 685 €/m ²
Val-de-Chalvagne	81	32 km ²	3 h/km ²	37%	7.4%	NC	1 200 €/m ²
La Rochette	74	18 km ²	4 h/km ²	39.2%	8.1%	NC	1 226 €/m ²
Amirat	45	13 km ²	3 h/km ²	48.9%	4.4%	NC	NC
La Penne	254	18 km ²	14 h/km ²	39.8%	2.4%	20 130 €/an	2 289 €/m ²

bien-dans-ma-ville.fr



Vous aimez votre ville ? Notez-la !

Et faites-nous part de vos remarques constructives



Avec

BIEN dans ma **VILLE** 