



Version web

# Ville de Saint-Laurent- sous-Coiron

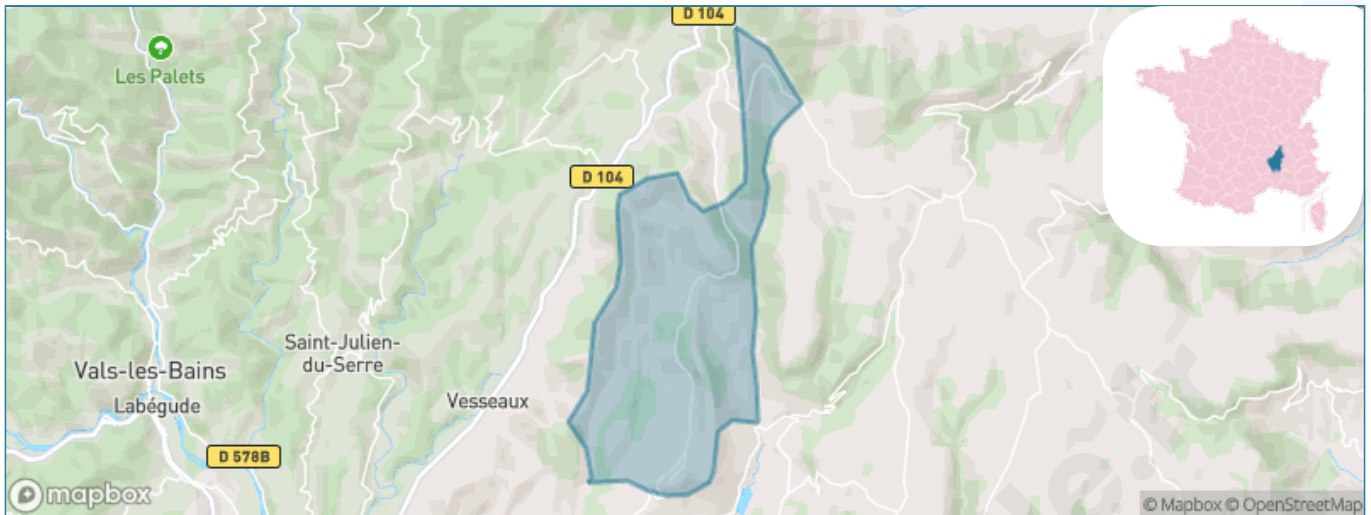
Présenté par

**BIEN** dans  
ma **VILLE** 

# Sommaire

Situation géographique .....	3
Statistiques sur la population .....	4
Evolution du nombre d'habitants .....	4
Tranche d'âge .....	5
<i>0-14 ans</i> .....	5
<i>15-29 ans</i> .....	5
<i>30-44 ans</i> .....	5
<i>45-59 ans</i> .....	5
<i>60-74 ans</i> .....	5
<i>75-89 ans</i> .....	5
<i>90 ans et +</i> .....	5
Activité professionnelle .....	5
<i>Agriculteurs</i> .....	5
<i>Artisans, Commerçants</i> .....	5
<i>Cadres et sup.</i> .....	5
<i>Professions intermédiaires</i> .....	5
<i>Employé</i> .....	5
<i>Ouvrier</i> .....	5
<i>Retraité</i> .....	5
<i>Autres</i> .....	5
Niveau de diplôme .....	6
<i>Sans diplôme ou CEP</i> .....	6
<i>Brevet, BEPC, DNB</i> .....	6
<i>CAP-BEP ou équivalent</i> .....	6
<i>BAC ou équivalent</i> .....	6
<i>BAC+2</i> .....	6
<i>BAC+3 ou +4</i> .....	6
<i>BAC+5 ou plus</i> .....	6
Composition des ménages .....	6
<i>Couple sans enfant</i> .....	6
<i>Couple avec enfant(s)</i> .....	6
<i>Famille monoparentale</i> .....	6
<i>Colocation / Autre</i> .....	6
<i>Personnes seules</i> .....	6
Profils électoraux .....	7
<i>Premier tour</i> .....	7
Sécurité .....	8
<i>Evolution du nombre d'infractions</i> .....	8
<i>Pour comparer</i> .....	9
Services à la population .....	10
<i>Commerce</i> .....	10
<i>Éducation</i> .....	10
<i>Villes autour de Saint-Laurent-sous-Coiron</i> .....	11

# Situation géographique



## i Informations clés

- **Région** : Auvergne-Rhône-Alpes
- **Département** : Ardèche
- **Code postal** : 07170
- **Superficie** : 15 km<sup>2</sup>



# Statistiques sur la population



Nombre d'habitants

**122**



Age moyen

**48 ans**



Pop active

**44.3%**



Taux chômage

**10.3%**



Pop densité

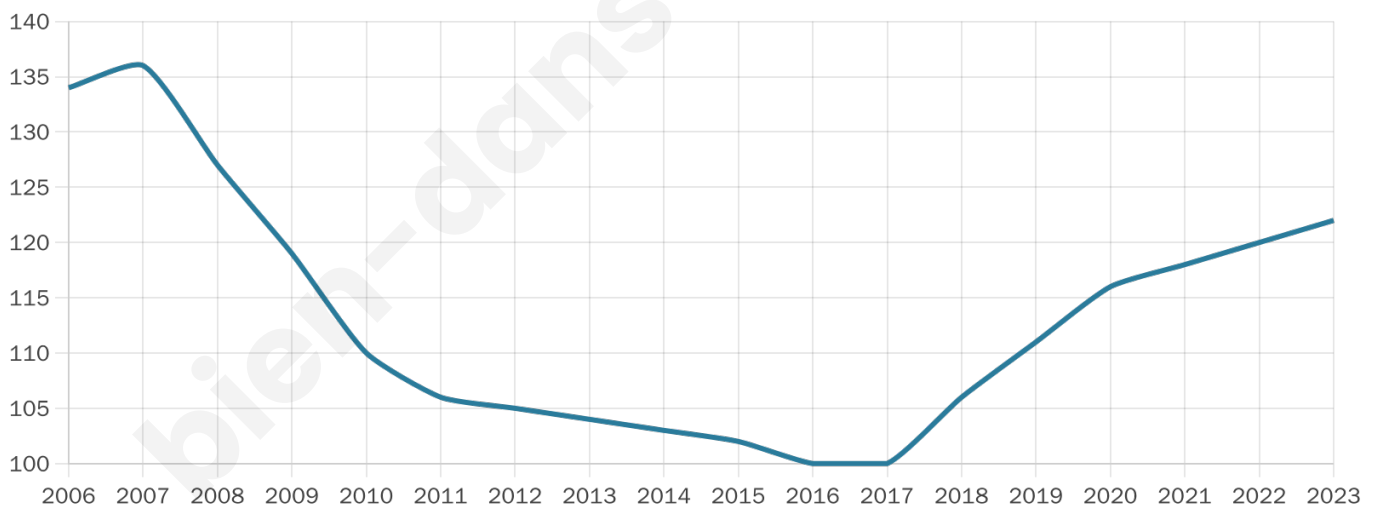
**8 h/km<sup>2</sup>**



Revenu moyen

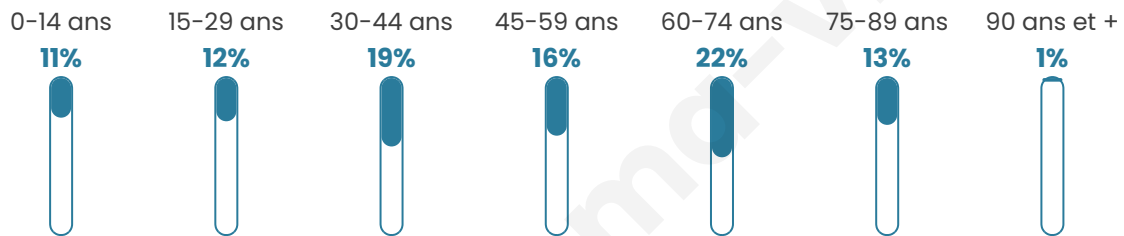
**18 740 €/an**

## Evolution du nombre d'habitants

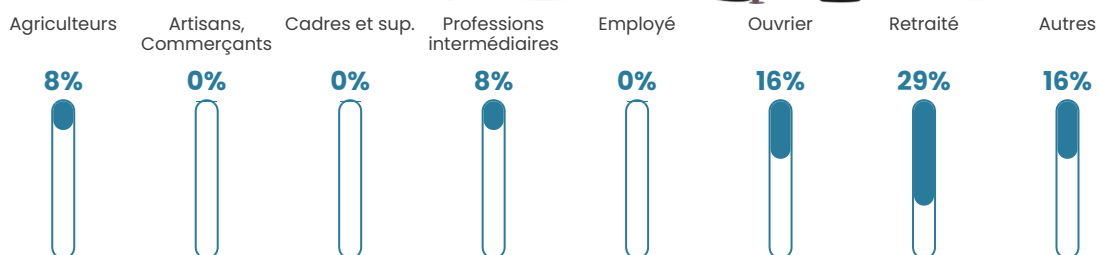


Sources : Institut national de la statistique et des études économiques (insee) selon Les dernières parutions officielles de 2024 portant sur les années 2020, 2021 et 2022.


## Tranche d'âge




## Activité professionnelle



## Niveau de diplôme















## Composition des ménages



# Profils électoraux

## Premier tour

	Jean-Luc MÉLENCHON	45.92 %
	Emmanuel MACRON	30.61 %
	Fabien ROUSSEL	4.08 %
	Jean LASSALLE	4.08 %
	Valérie PÉCRESSÉ	4.08 %
	Anne HIDALGO	3.06 %
	Marine LE PEN	2.04 %
	Éric ZEMMOUR	2.04 %
	Yannick JADOT	2.04 %
	Philippe POUTOU	2.04 %
	Nathalie ARTHAUD	0.00 %
	Nicolas DUPONT- AIGNAN	0.00 %



### 122 inscrits

Participation : 80.33%

Votes blancs : 0.00%

Votes nuls : 0.00%

## Second tour

	Emmanuel MACRON	89,19 %
	Marine LE PEN	10,81 %

### 122 inscrits

Participation : 79.51%

Votes blancs : 17.53%

Votes nuls : 6.19%

# Sécurité



Agressions physiques / sexuelles

0



Cambriolages

0



Vols / dégradations

0



Stupéfiants

0

## Evolution du nombre d'infractions



## Pour comparer

(en proportion du nombre d'habitants)



Sources : Bases statistiques communale, départementale et régionale de la délinquance enregistrée par la police et la gendarmerie nationales selon les dernières parutions officielles de 2025 portant sur l'année 2024 ([data.gouv](https://data.gouv.fr)).

Agressions physiques / sexuelles : Violences sexuelles, coups et blessures volontaires intrafamiliaux, coups et blessures volontaires, autres coups, blessures volontaires et vols violents sans arme.

Cambriolages : Cambriolages de logements.

Vols : Vols avec armes, vols d'accessoires sur véhicules, vols dans les véhicules, vols de véhicules, vols sans violence contre des personnes, destructions, dégradations volontaires et escroqueries.

Stupéfiants : Trafic de stupéfiants dont (AFD) et usage de stupéfiants.

# Services à la population



## Commerce

Hypermarché	X <a href="#">Saint-Étienne-de-Fontbellon</a> 9km
Supermarché	X <a href="#">Aubenas</a> 6km
Superette	X <a href="#">Vesseaux</a> 4km
Boulangerie	X <a href="#">Lussas</a> 3km
Boucherie	X <a href="#">Mirabel</a> 3km
Restaurant	1
Garage	X <a href="#">Lussas</a> 3km
Station-service	X <a href="#">Vesseaux</a> 3km
Banque	X <a href="#">Saint-Didier-sous-Aubenas</a> 6km
La poste	X <a href="#">Vesseaux</a> 4km
Coiffeur	X <a href="#">Lussas</a> 3km
Tabac	X <a href="#">Lussas</a> 3km
Bars / discothèque	X <a href="#">Vesseaux</a> 4km
Bibliothèque	X <a href="#">Privas</a> 14km
Cinéma	X <a href="#">Lussas</a> 3km
Vétérinaire	X <a href="#">Saint-Didier-sous-Aubenas</a> 6km



## Santé

Pharmacie	X <a href="#">Saint-Privat</a> 6km
Hôpital	X <a href="#">Aubenas</a> 7km
Laboratoire d'analyses médicales	X <a href="#">Aubenas</a> 7km
Etablissement pour handicapé	X <a href="#">Aubenas</a> 7km
EHPA	X <a href="#">Vesseaux</a> 4km
Médecin	X <a href="#">Lussas</a> 3km
Dentiste	X <a href="#">Aubenas</a> 7km
Chirurgien	X <a href="#">Aubenas</a> 8km
Dermatologue	X <a href="#">Aubenas</a> 8km
Anesthésiste	X <a href="#">Aubenas</a> 8km
Gastro-entérologue	X <a href="#">Aubenas</a> 8km
Gynécologue	X <a href="#">Aubenas</a> 8km
Cancérologue	X <a href="#">Valence</a> 45km
Neurologue	X <a href="#">Aubenas</a> 8km
Ophtalmologue	X <a href="#">Vesseaux</a> 4km
ORL	X <a href="#">Aubenas</a> 8km
Cardiologue	X <a href="#">Aubenas</a> 7km
Pédiatre	X <a href="#">Saint-Didier-sous-Aubenas</a> 6km
Pneumologue	X <a href="#">Aubenas</a> 8km
Psychologue	X <a href="#">Privas</a> 14km
Radiologue	X <a href="#">Aubenas</a> 7km
Rhumatologue	X <a href="#">Montélimar</a> 21km
Sage-femme	X <a href="#">Saint-Privat</a> 6km



## Éducation

Crèche	X <a href="#">Vesseaux</a> 4km
Ecole maternelle Public	X <a href="#">Saint-Privat</a> 6km
Ecole maternelle Privé	X <a href="#">Vaison-la-Romaine</a> 65km
Ecole primaire Public	X <a href="#">Darbres</a> 2km
Ecole primaire Privé	X <a href="#">Vesseaux</a> 4km
Collège Public	X <a href="#">Aubenas</a> 7km
Collège Privé	X <a href="#">Aubenas</a> 7km
Lycée Public	X <a href="#">Aubenas</a> 7km
Lycée Privé	X <a href="#">Aubenas</a> 8km

Sources : Base Sirene des entreprises et de leurs établissements selon les dernières parutions officielles de 2025 portant sur l'année 2024 ([data.gouv](#)). Liste, localisation et tarifs des professionnels de santé selon les dernières parutions officielles de 2025 portant sur l'année 2024 ([opendatasoft](#)) et FINISS Extraction du Fichier des établissements selon les dernières parutions officielles de 2025 portant sur l'année 2024 ([data.gouv](#)). Adresse et géolocalisation des établissements d'enseignement du premier et second degrés selon les dernières parutions officielles de 2025 portant sur l'année 2024 ([data.education.gouv](#))

## Villes autour de Saint-Laurent-sous-Coiron

Ville	Habitants	Superficie	Pop densité	Pop active	Taux chômage	Revenu moyen	Prix immobilier
Vesseaux	2 069	18 km <sup>2</sup>	115 h/km <sup>2</sup>	46.9%	5.7%	22 270 €/an	1 582 €/m <sup>2</sup>
Darbres	272	16 km <sup>2</sup>	17 h/km <sup>2</sup>	47.1%	7.4%	19 770 €/an	6 625 €/m <sup>2</sup>
Mirabel (1 avis)	769	19 km <sup>2</sup>	40 h/km <sup>2</sup>	47.6%	6.6%	23 280 €/an	1 753 €/m <sup>2</sup>
Lussas (1 avis)	1 145	16 km <sup>2</sup>	72 h/km <sup>2</sup>	50.8%	5.2%	23 940 €/an	1 953 €/m <sup>2</sup>
Saint-Gineis-en-Coiron	125	13 km <sup>2</sup>	10 h/km <sup>2</sup>	38.4%	4.8%	20 880 €/an	2 105 €/m <sup>2</sup>
Saint-Privat (2 avis)	1 663	6 km <sup>2</sup>	277 h/km <sup>2</sup>	42%	4.6%	22 060 €/an	1 487 €/m <sup>2</sup>
Saint-Julien-du-Serre	879	9 km <sup>2</sup>	98 h/km <sup>2</sup>	42.5%	2.6%	22 710 €/an	1 237 €/m <sup>2</sup>
Saint-Didier-sous-Aubenas (1 avis)	919	2 km <sup>2</sup>	460 h/km <sup>2</sup>	43.3%	5.2%	21 870 €/an	2 441 €/m <sup>2</sup>
Saint-Michel-de-Boulogne	149	7 km <sup>2</sup>	21 h/km <sup>2</sup>	39.6%	4.7%	20 450 €/an	6 200 €/m <sup>2</sup>
Saint-Jean-le-Centenier (1 avis)	871	15 km <sup>2</sup>	58 h/km <sup>2</sup>	48.9%	6.1%	20 640 €/an	1 416 €/m <sup>2</sup>
Ucel (4 avis)	2 019	5 km <sup>2</sup>	404 h/km <sup>2</sup>	44.1%	3.5%	23 150 €/an	1 784 €/m <sup>2</sup>
Lavilledieu (1 avis)	2 264	14 km <sup>2</sup>	162 h/km <sup>2</sup>	45.8%	4.5%	22 530 €/an	1 943 €/m <sup>2</sup>
Saint-Étienne-de-Boulogne	399	15 km <sup>2</sup>	27 h/km <sup>2</sup>	47.4%	4%	21 420 €/an	1 079 €/m <sup>2</sup>
Freyssenet	48	9 km <sup>2</sup>	5 h/km <sup>2</sup>	50%	6.3%	NC	2 596 €/m <sup>2</sup>
Berzème	159	18 km <sup>2</sup>	9 h/km <sup>2</sup>	51.6%	4.4%	20 220 €/an	1 364 €/m <sup>2</sup>

bien-dans-ma-ville.fr



# **Vous aimez votre ville ? Notez-la !**

Et faites-nous part de vos remarques constructives



Avec

**BIEN** dans ma **VILLE** 