



Version web

Ville de Saint-Laurent-le- Minier

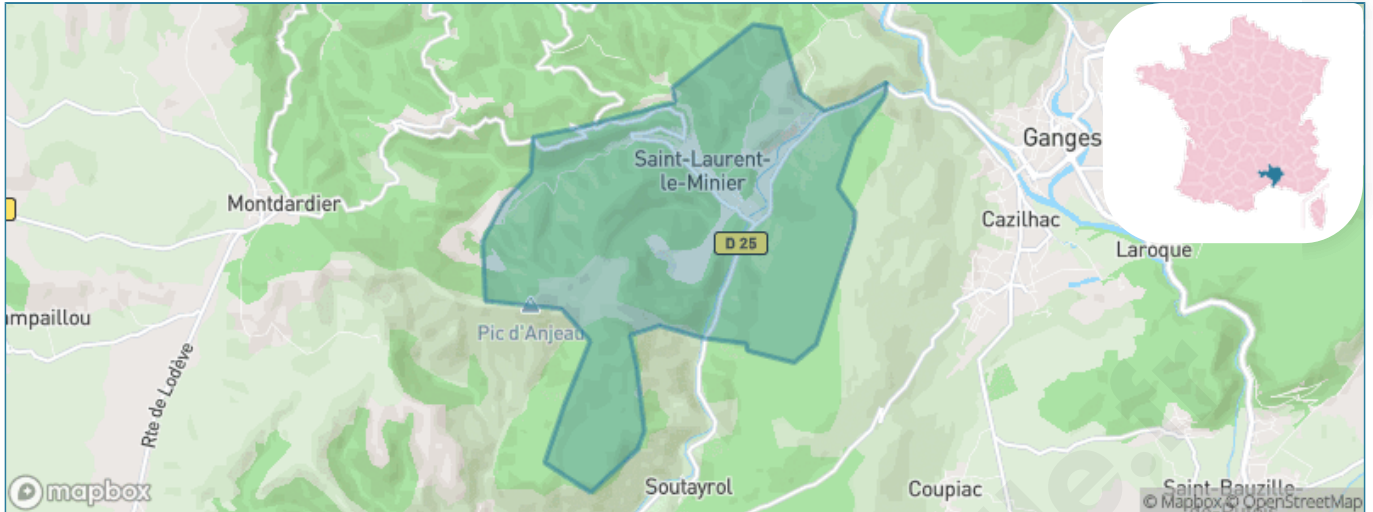
Présenté par

BIEN dans
ma **VILLE** 

Sommaire

Situation géographique	3
Statistiques sur la population	4
Evolution du nombre d'habitants	4
Tranche d'âge	5
0-14 ans	5
15-29 ans	5
30-44 ans	5
45-59 ans	5
60-74 ans	5
75-89 ans	5
90 ans et +	5
Activité professionnelle	5
Agriculteurs	5
Artisans, Commerçants	5
Cadres et sup.	5
Professions intermédiaires	5
Employé	5
Ouvrier	5
Retraité	5
Autres	5
Niveau de diplôme	6
Sans diplôme ou CEP	6
Brevet, BEPC, DNB	6
CAP-BEP ou équivalent	6
BAC ou équivalent	6
BAC+2	6
BAC+3 ou +4	6
BAC+5 ou plus	6
Composition des ménages	6
Couple sans enfant	6
Couple avec enfant(s)	6
Famille monoparentale	6
Colocation / Autre	6
Personnes seules	6
Profil électoraux	7
Premier tour	7
Sécurité	8
Evolution du nombre d'infractions	8
Pour comparer	9
Services à la population	10
Commerce	10
Éducation	10
Villes autour de Saint-Laurent-le-Minier	11
Avis sur la ville de Saint-Laurent-le-Minier	12
Moyenne par critère	12
Villes autour de Saint-Laurent-le-Minier	12
Répartition des avis par note	12
Répartition des avis par note	12

Situation géographique



i Informations clés

- **Région** : Occitanie
- **Département** : Gard
- **Code postal** : 30440
- **Superficie** : 13 km²



Statistiques sur la population



Nombre d'habitants

372



Age moyen

46 ans



Pop active

40.3%



Taux chômage

10.6%



Pop densité

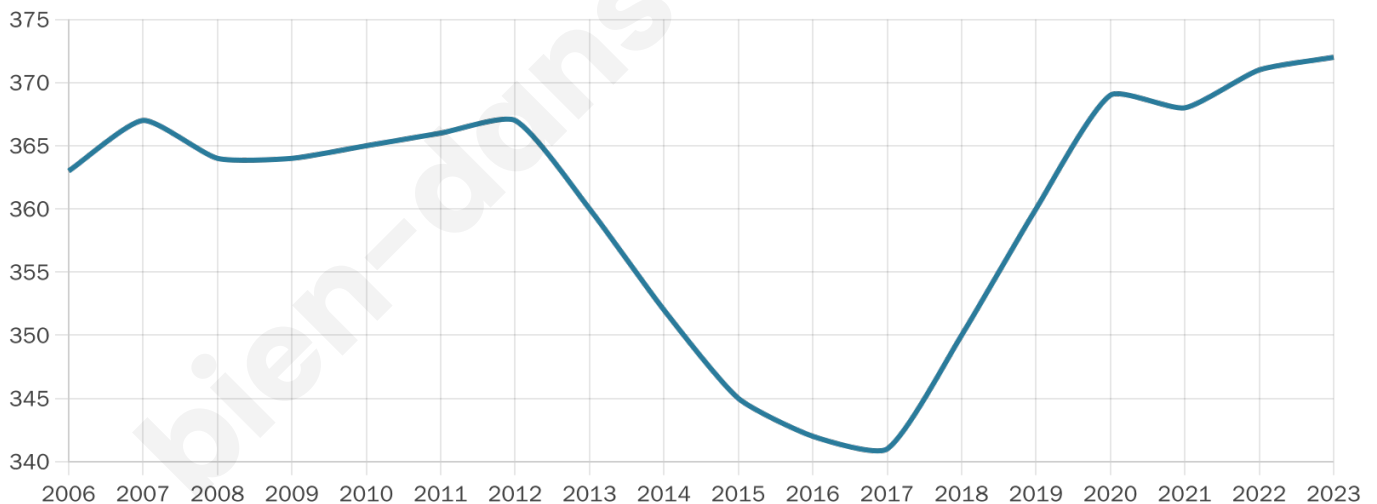
29 h/km²



Revenu moyen

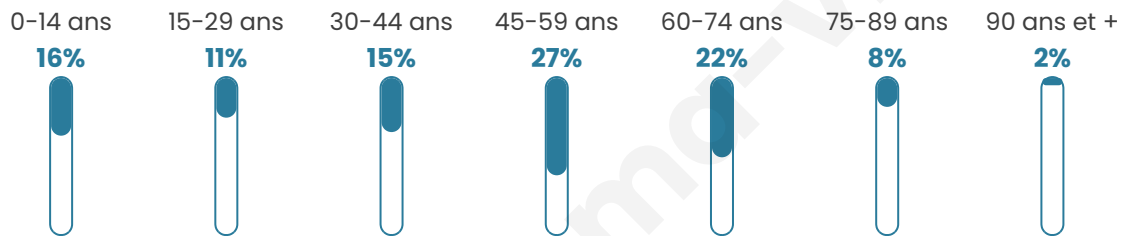
18 430 €/an

Evolution du nombre d'habitants

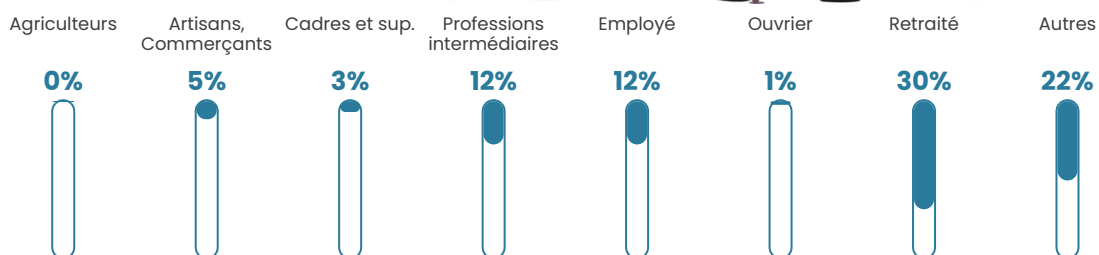


Sources : Institut national de la statistique et des études économiques (insee) selon Les dernières parutions officielles de 2024 portant sur les années 2020, 2021 et 2022.

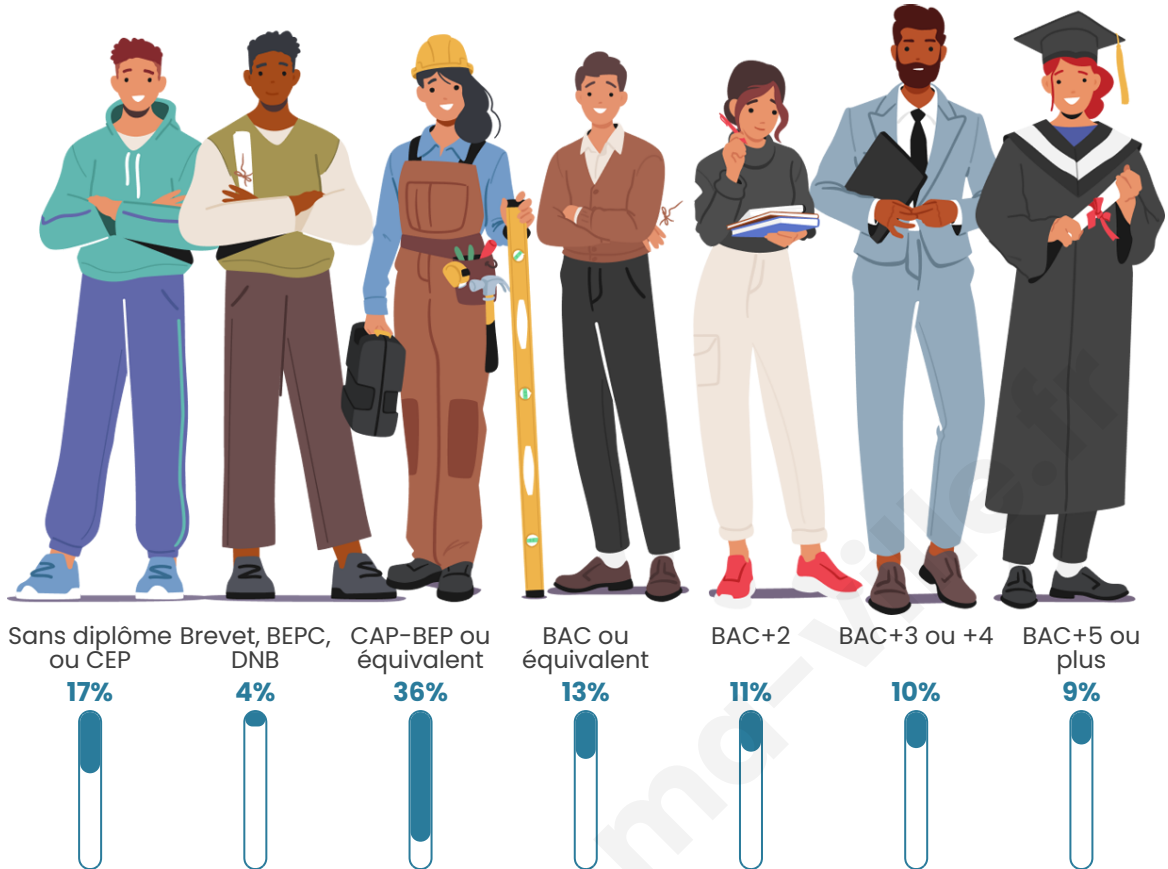
Tranche d'âge




Activité professionnelle



Niveau de diplôme









Composition des ménages



Profils électoraux

Premier tour

	Jean-Luc MÉLENCHON	33.33 %
	Marine LE PEN	24.60 %
	Emmanuel MACRON	19.84 %
	Éric ZEMMOUR	4.76 %
	Yannick JADOT	4.37 %
	Jean LASSALLE	3.97 %
	Valérie PÉCRESE	2.78 %
	Fabien ROUSSEL	2.38 %
	Nathalie ARTHAUD	1.98 %
	Anne HIDALGO	1.19 %
	Philippe POUTOU	0.40 %
	Nicolas DUPONT- AIGNAN	0.40 %



319 inscrits

Participation : 79.31%

Votes blancs : 0.40%

Votes nuls : 0.00%

Second tour

	Emmanuel MACRON	53,49 %
	Marine LE PEN	46,51 %

318 inscrits

Participation : 76.42%

Votes blancs : 7.82%

Votes nuls : 3.7%

Sécurité



Agressions physiques / sexuelles

0



Cambriolages

0



Vols / dégradations

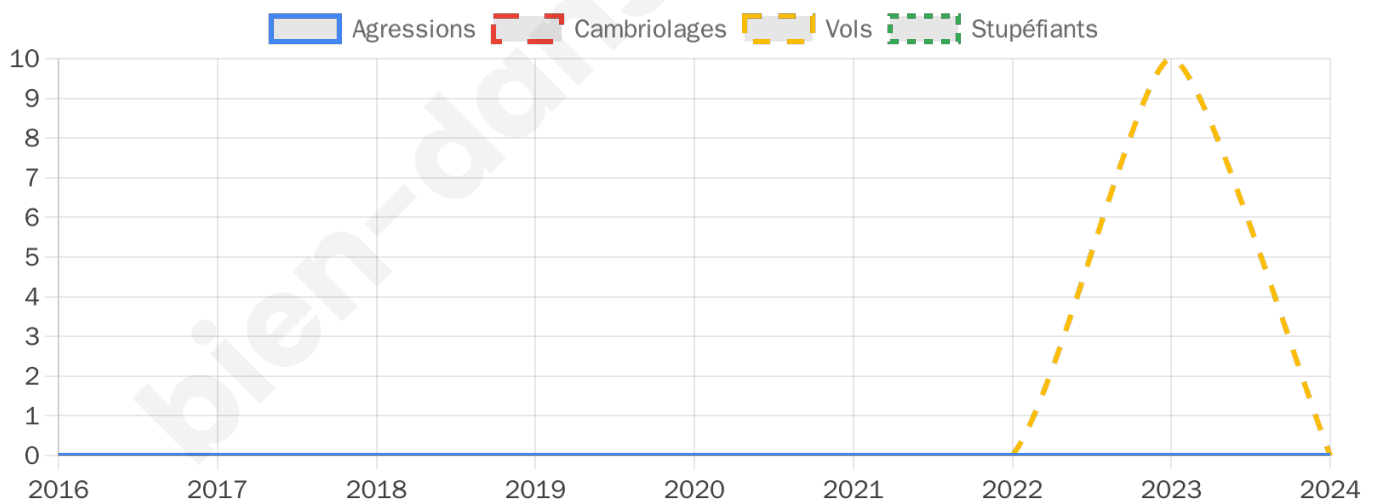
0



Stupéfiants

0

Evolution du nombre d'infractions



Pour comparer

(en proportion du nombre d'habitants)



Sources : Bases statistiques communale, départementale et régionale de la délinquance enregistrée par la police et la gendarmerie nationales selon les dernières parutions officielles de 2025 portant sur l'année 2024 ([data.gouv](https://data.gouv.fr)).

Agressions physiques / sexuelles : Violences sexuelles, coups et blessures volontaires intrafamiliaux, coups et blessures volontaires, autres coups, blessures volontaires et vols violents sans arme.

Cambriolages : Cambriolages de logements.

Vols : Vols avec armes, vols d'accessoires sur véhicules, vols dans les véhicules, vols de véhicules, vols sans violence contre des personnes, destructions, dégradations volontaires et escroqueries.

Stupéfiants : Trafic de stupéfiants dont (AFD) et usage de stupéfiants.

Services à la population



Commerce

Hypermarché	X Ganges 4km
Supermarché	X Laroque 5km
Superette	X Ganges 4km
Boulangerie	X Ganges 4km
Boucherie	X Ganges 4km
Restaurant	1
Garage	X Cazilhac 4km
Station-service	X Ganges 4km
Banque	X Ganges 4km
La poste	X Ganges 4km
Coiffeur	X Cazilhac 4km
Tabac	X Ganges 5km
Bars / discothèque	X Ganges 5km
Bibliothèque	X Corconne 24km
Cinéma	X Ganges 4km
Vétérinaire	X Ganges 4km



Santé

Pharmacie	X Ganges 5km
Hôpital	X Ganges 4km
Laboratoire d'analyses médicales	X Ganges 4km
Etablissement pour handicapé	X Ganges 4km
EHPA	X Ganges 5km
Médecin	X Ganges 4km
Dentiste	X Ganges 5km
Chirurgien	X Ganges 4km
Dermatologue	X Monoblet 20km
Anesthésiste	X Ganges 4km
Gastro-entérologue	X Ganges 4km
Gynécologue	X Ganges 4km
Cancérologue	X Castelnau-le-Lez 39km
Neurologue	X Montferrier-sur-Lez 34km
Ophthalmologue	X Ganges 5km
ORL	X Ganges 4km
Cardiologue	X Ganges 5km
Pédiatre	X Monoblet 20km
Pneumologue	X Monoblet 20km
Psychologue	X Le Vigan 7km
Radiologue	X Gignac 33km
Rhumatologue	X Ganges 6km
Sage-femme	X Ganges 4km



Éducation

Crèche	X Brissac 8km
Ecole maternelle Public	X Le Vigan 7km
Ecole maternelle Privé	X Langlade 50km
Ecole primaire Public	1
Ecole primaire Privé	X Ganges 5km
Collège Public	X Ganges 4km
Collège Privé	X Ganges 5km
Lycée Public	X Le Vigan 7km
Lycée Privé	X Ganges 5km

Sources : Base Sirene des entreprises et de leurs établissements selon les dernières parutions officielles de 2025 portant sur l'année 2024 ([data.gouv](#)). Liste, localisation et tarifs des professionnels de santé selon les dernières parutions officielles de 2025 portant sur l'année 2024 ([opendatasoft](#)) et FINISS Extraction du Fichier des établissements selon les dernières parutions officielles de 2025 portant sur l'année 2024 ([data.gouv](#)). Adresse et géolocalisation des établissements d'enseignement du premier et second degrés selon les dernières parutions officielles de 2025 portant sur l'année 2024 ([data.education.gouv](#))

Villes autour de Saint-Laurent-le-Minier

Ville	Habitants	Superficie	Pop densité	Pop active	Taux chômage	Revenu moyen	Prix immobilier
Saint-Bresson	73	8 km ²	9 h/km ²	52.1%	9.6%	NC	1 400 €/m ²
Saint-Julien-de-la-Nef	143	8 km ²	18 h/km ²	37.8%	10.5%	17 900 €/an	1 677 €/m ²
Gornières	103	29 km ²	4 h/km ²	28.2%	5.8%	21 040 €/an	883 €/m ²
Roquedur	266	10 km ²	27 h/km ²	47.7%	17.7%	17 190 €/an	2 207 €/m ²
Ganges (5 avis)	3 724	7 km ²	532 h/km ²	39.7%	7.8%	17 450 €/an	1 419 €/m ²
Cazilhac (1 avis)	1 605	11 km ²	146 h/km ²	41.9%	5.6%	21 630 €/an	1 947 €/m ²
Pommiers	58	6 km ²	10 h/km ²	41.4%	6.9%	NC	2 170 €/m ²
Montdardier	209	35 km ²	6 h/km ²	36.8%	6.7%	19 410 €/an	1 211 €/m ²
Moulès-et-Baucels	875	22 km ²	40 h/km ²	45.8%	7.2%	21 360 €/an	2 545 €/m ²
Le Vigan (9 avis)	3 863	17 km ²	227 h/km ²	36.2%	8.6%	18 020 €/an	1 289 €/m ²
Avèze	1 053	4 km ²	263 h/km ²	42.4%	6.6%	19 750 €/an	1 630 €/m ²
Laroque	1 668	6 km ²	278 h/km ²	42.8%	5.9%	21 690 €/an	1 891 €/m ²
Saint-Bauzille-de-Putois	1 766	18 km ²	98 h/km ²	50.7%	7.1%	21 100 €/an	2 036 €/m ²
Molières-Cavaillac	905	7 km ²	129 h/km ²	38.8%	4.6%	21 640 €/an	1 308 €/m ²
Sumène (1 avis)	1 222	36 km ²	34 h/km ²	42.6%	7.7%	19 570 €/an	1 596 €/m ²

Avis sur la ville de Saint-Laurent-le-Minier



Moyenne par critère



Villes autour de Saint-Laurent-le-Minier

Ville	Note globale	Sécurité	Éducation	Sport Loisir	Environnement	Vie pratique
Saint-Bresson	-	-	-	-	-	-
Saint-Julien-de-la-Nef	-	-	-	-	-	-
Gornières	-	-	-	-	-	-
Roquedur	-	-	-	-	-	-
Ganges (5 avis)	3.0	2.4	3.8	2.6	3.0	3.0
Cazilhac (1 avis)	4.0	5.0	4.0	3.0	5.0	3.0
Pommiers	-	-	-	-	-	-
Montdardier	-	-	-	-	-	-
Moulès-et-Baucels	-	-	-	-	-	-
Le Vigan (9 avis)	3.2	3.3	3.2	3.3	3.2	2.8
Avèze	-	-	-	-	-	-
Laroque	-	-	-	-	-	-
Saint-Bauzille-de-Putois	-	-	-	-	-	-
Molières-Cavaillac	-	-	-	-	-	-
Sumène (1 avis)	3.6	5.0	3.0	3.0	5.0	2.0



Vous aimez votre ville ? Notez-la !

Et faites-nous part de vos remarques constructives



Avec

BIEN dans
ma **VILLE** 