



Version web

Ville de Saint-Laurent-la-Vernède

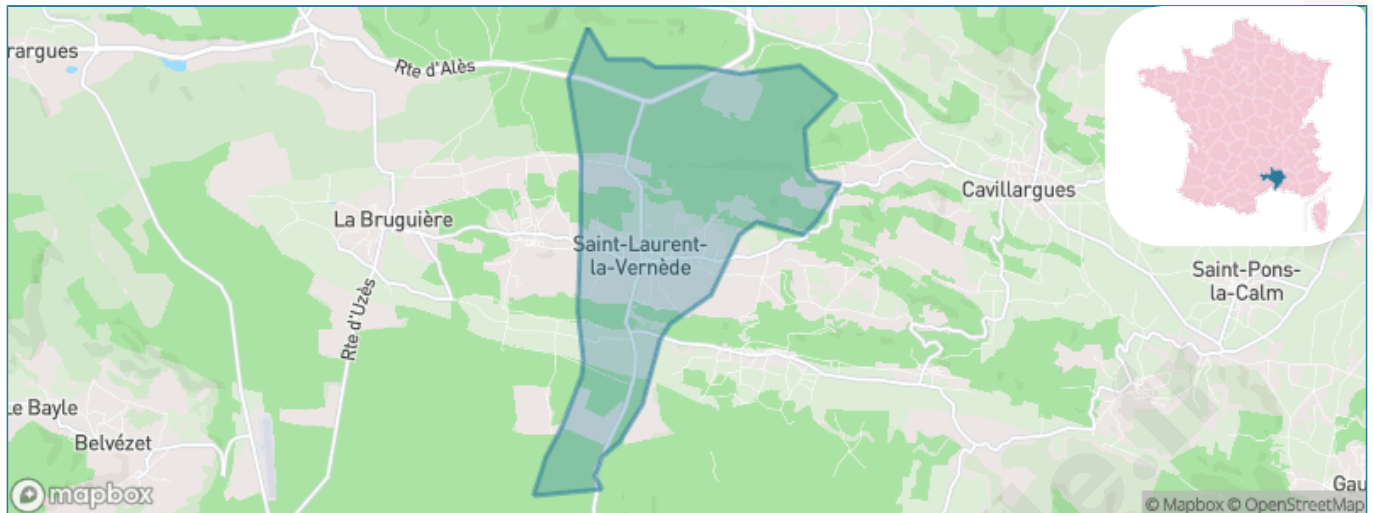
Présenté par

BIEN dans ma **VILLE** 

Sommaire

Situation géographique	3
Statistiques sur la population	4
Evolution du nombre d'habitants	4
Tranche d'âge	5
0-14 ans	5
15-29 ans	5
30-44 ans	5
45-59 ans	5
60-74 ans	5
75-89 ans	5
90 ans et +	5
Activité professionnelle	5
Agriculteurs	5
Artisans, Commerçants	5
Cadres et sup.	5
Professions intermédiaires	5
Employé	5
Ouvrier	5
Retraité	5
Autres	5
Niveau de diplôme	6
Sans diplôme ou CEP	6
Brevet, BEPC, DNB	6
CAP-BEP ou équivalent	6
BAC ou équivalent	6
BAC+2	6
BAC+3 ou +4	6
BAC+5 ou plus	6
Composition des ménages	6
Couple sans enfant	6
Couple avec enfant(s)	6
Famille monoparentale	6
Colocation / Autre	6
Personnes seules	6
Profils électoraux	7
Premier tour	7
Sécurité	8
Evolution du nombre d'infractions	8
Pour comparer	9
Services à la population	10
Commerce	10
Éducation	10
Villes autour de Saint-Laurent-la-Vernède	11

Situation géographique



i Informations clés

- **Région** : Occitanie
- **Département** : Gard
- **Code postal** : 30330
- **Superficie** : 11 km²



Statistiques sur la population



Nombre d'habitants

709



Age moyen

50 ans



Pop active

41.2%



Taux chômage

8.4%



Pop densité

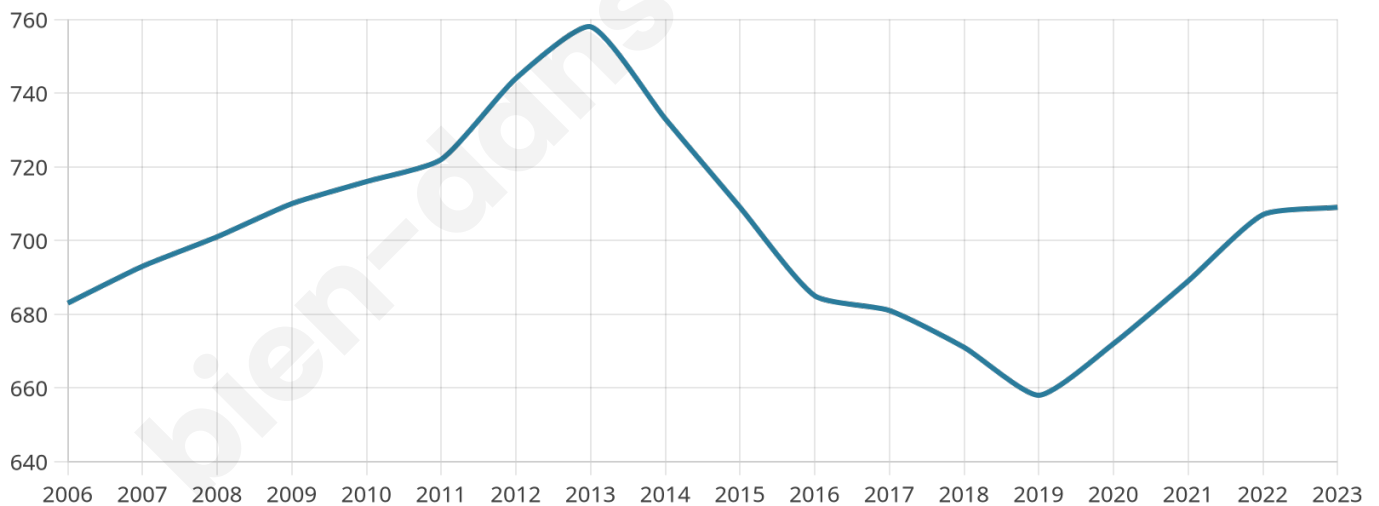
64 h/km²



Revenu moyen

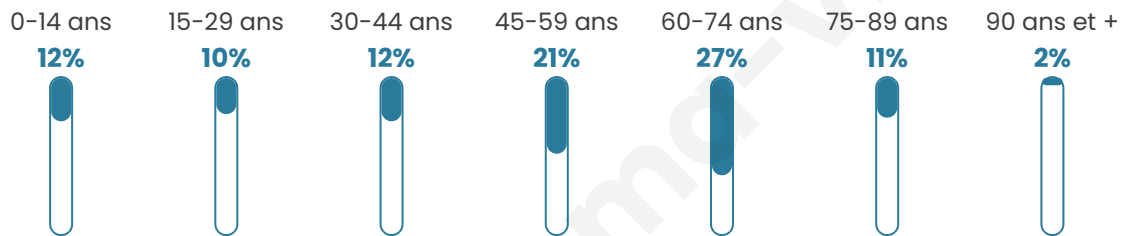
22 340 €/an

Evolution du nombre d'habitants

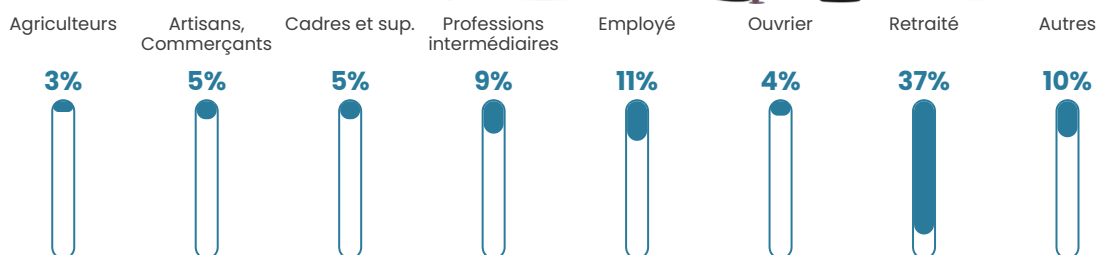


Sources : Institut national de la statistique et des études économiques (insee) selon Les dernières parutions officielles de 2024 portant sur les années 2020, 2021 et 2022.


Tranche d'âge




Activité professionnelle



Niveau de diplôme















Composition des ménages



Profils électoraux

Premier tour

	Marine LE PEN	29.45 %
	Emmanuel MACRON	22.64 %
	Jean-Luc MÉLENCHON	16.92 %
	Éric ZEMMOUR	8.57 %
	Jean LASSALLE	5.93 %
	Yannick JADOT	4.84 %
	Nicolas DUPONT-AIGNAN	3.30 %
	Valérie PÉCRESSE	3.08 %
	Fabien ROUSSEL	2.64 %
	Anne HIDALGO	1.76 %
	Nathalie ARTHAUD	0.44 %
	Philippe POUTOU	0.44 %



557 inscrits

Participation : 83.3%

Votes blancs : 1.29%

Votes nuls : 0.65%

Second tour

	Emmanuel MACRON	45,01 %
	Marine LE PEN	54,99 %

557 inscrits

Participation : 79.71%

Votes blancs : 5.18%

Votes nuls : 2.25%

Sécurité



Agressions physiques / sexuelles

0



Cambriolages

0



Vols / dégradations

0



Stupéfiants

0

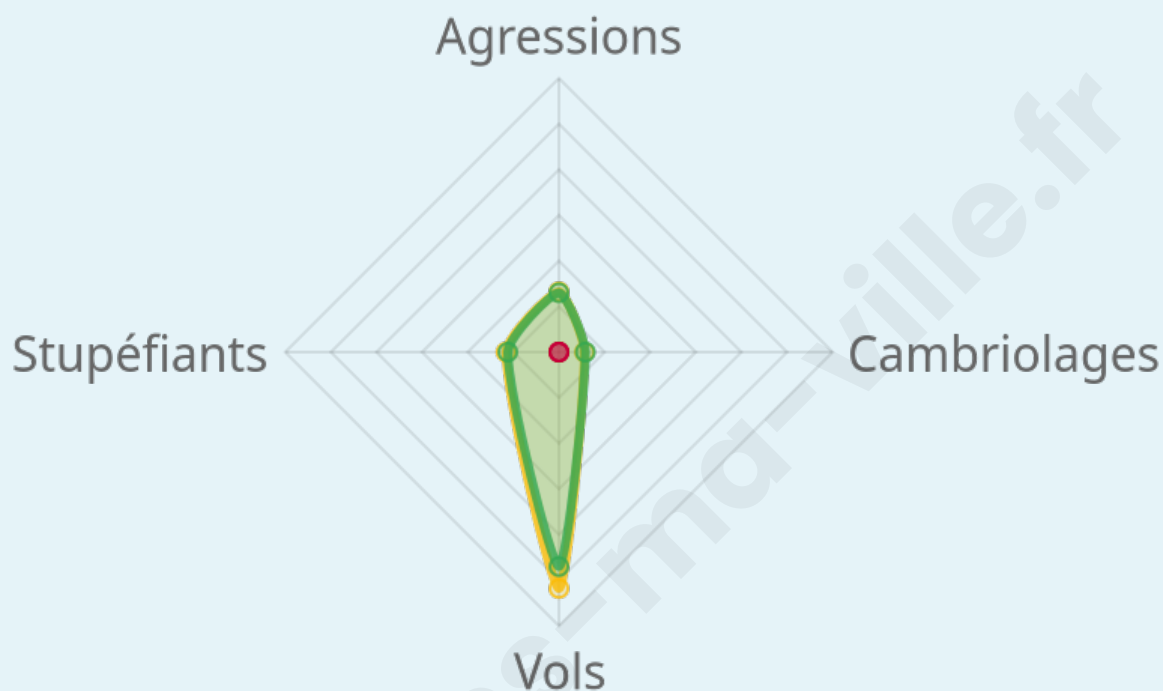
Evolution du nombre d'infractions



Pour comparer

(en proportion du nombre d'habitants)

Ville Département Région



Sources : Bases statistiques communale, départementale et régionale de la délinquance enregistrée par la police et la gendarmerie nationales selon les dernières parutions officielles de 2025 portant sur l'année 2024 ([data.gouv](https://data.gouv.fr)).

Agressions physiques / sexuelles : Violences sexuelles, coups et blessures volontaires intrafamiliaux, coups et blessures volontaires, autres coups, blessures volontaires et vols violents sans arme.

Cambriolages : Cambriolages de logements.

Vols : Vols avec armes, vols d'accessoires sur véhicules, vols dans les véhicules, vols de véhicules, vols sans violence contre des personnes, destructions, dégradations volontaires et escroqueries.

Stupéfiants : Trafic de stupéfiants dont (AFD) et usage de stupéfiants.

Services à la population



Commerce

Hypermarché	X Montaren-et-Saint-Médières 11km
Supermarché	X Uzès 10km
Superette	1
Boulangerie	1
Boucherie	X Saint-Quentin-la-Poterie 7km
Restaurant	X La Bastide-d'Engras 1km
Garage	1
Station-service	X Lussan 10km
Banque	X Uzès 10km
La poste	X Saint-Quentin-la-Poterie 6km
Coiffeur	4
Tabac	X Montaren-et-Saint-Médières 10km
Bars / discothèque	1
Bibliothèque	X Cavillargues 5km
Cinéma	X Saint-Siffret 9km
Vétérinaire	X Lussan 6km



Santé

Pharmacie	X Cavillargues 5km
Hôpital	X Bagnols-sur-Cèze 13km
Laboratoire d'analyses médicales	X Uzès 11km
Etablissement pour handicapé	X Saint-Quentin-la-Poterie 7km
EHPA	X Saint-Quentin-la-Poterie 7km
Médecin	2
Dentiste	X Fontarèches 3km
Chirurgien	X Bagnols-sur-Cèze 13km
Dermatologue	X Bagnols-sur-Cèze 13km
Anesthésiste	X Les Angles 27km
Gastro-entérologue	X Bagnols-sur-Cèze 13km
Gynécologue	X Bagnols-sur-Cèze 13km
Cancérologue	X Alès 30km
Neurologue	X Nîmes 29km
Ophtalmologue	X Bagnols-sur-Cèze 12km
ORL	X Saint-Quentin-la-Poterie 7km
Cardiologue	X Bagnols-sur-Cèze 13km
Pédiatre	X Uzès 11km
Pneumologue	X Pont-Saint-Esprit 22km
Psychologue	X Uzès 10km
Radiologue	X Uzès 10km
Rhumatologue	X Bagnols-sur-Cèze 13km
Sage-femme	X Cavillargues 5km



Éducation

Crèche	1
Ecole maternelle Public	X Saint-Quentin-la-Poterie 7km
Ecole maternelle Privé	X Langlade 37km
Ecole primaire Public	1
Ecole primaire Privé	X Saint-Quentin-la-Poterie 6km
Collège Public	X Uzès 9km
Collège Privé	X Uzès 9km
Lycée Public	X Uzès 10km
Lycée Privé	X Uzès 11km

Sources : Base Sirene des entreprises et de leurs établissements selon les dernières parutions officielles de 2025 portant sur l'année 2024 ([data.gouv](#)). Liste, localisation et tarifs des professionnels de santé selon les dernières parutions officielles de 2025 portant sur l'année 2024 ([opendatasoft](#)) et FINISS Extraction du Fichier des établissements selon les dernières parutions officielles de 2025 portant sur l'année 2024 ([data.gouv](#)). Adresse et géolocalisation des établissements d'enseignement du premier et second degrés selon les dernières parutions officielles de 2025 portant sur l'année 2024 ([data.education.gouv](#))

Villes autour de Saint-Laurent-la-Vernède

Ville	Habitants	Superficie	Pop densité	Pop active	Taux chômage	Revenu moyen	Prix immobilier
La Bastide-d'Engras (1 avis)	205	9 km ²	23 h/km ²	40.5%	2.9%	21 500 €/an	2 739 €/m ²
Fontarèches	256	13 km ²	20 h/km ²	43.8%	5.1%	22 090 €/an	2 306 €/m ²
Vallabrix (1 avis)	414	7 km ²	59 h/km ²	45.9%	6.5%	22 050 €/an	2 610 €/m ²
Pougnadoresse	271	7 km ²	39 h/km ²	43.2%	2.2%	20 660 €/an	1 306 €/m ²
La Bruguière	332	16 km ²	21 h/km ²	40.4%	5.1%	21 250 €/an	2 995 €/m ²
Cavillargues (1 avis)	849	11 km ²	77 h/km ²	40.3%	3.9%	22 330 €/an	2 371 €/m ²
Saint-Marcel-de-Careiret (2 avis)	870	10 km ²	87 h/km ²	44%	6.4%	23 220 €/an	2 094 €/m ²
Saint-Victor-des-Oules	301	4 km ²	75 h/km ²	40.9%	6.3%	22 880 €/an	3 051 €/m ²
Saint-Quentin-la-Poterie (3 avis)	3 173	24 km ²	132 h/km ²	38.3%	5%	22 830 €/an	2 440 €/m ²
Le Pin	474	6 km ²	79 h/km ²	46.6%	6.3%	22 540 €/an	1 962 €/m ²
Saint-Pons-la-Calm (2 avis)	501	6 km ²	84 h/km ²	49.5%	6.2%	23 580 €/an	2 019 €/m ²
Saint-André-d'Olérargues	443	9 km ²	49 h/km ²	47%	2.7%	23 980 €/an	2 066 €/m ²
Verfeuil	591	26 km ²	23 h/km ²	45.9%	3.6%	22 420 €/an	2 322 €/m ²
Saint-Hippolyte-de-Montaigu	246	4 km ²	62 h/km ²	45.9%	4.1%	22 460 €/an	2 255 €/m ²
Belvézet	250	22 km ²	11 h/km ²	39.6%	3.6%	22 080 €/an	3 686 €/m ²

bien-dans-ma-ville.fr



Vous aimez votre ville ? Notez-la !

Et faites-nous part de vos remarques constructives



Avec

BIEN dans
ma **VILLE** 