



Version web

# Ville de Saint-Laurent-la-Gâtine

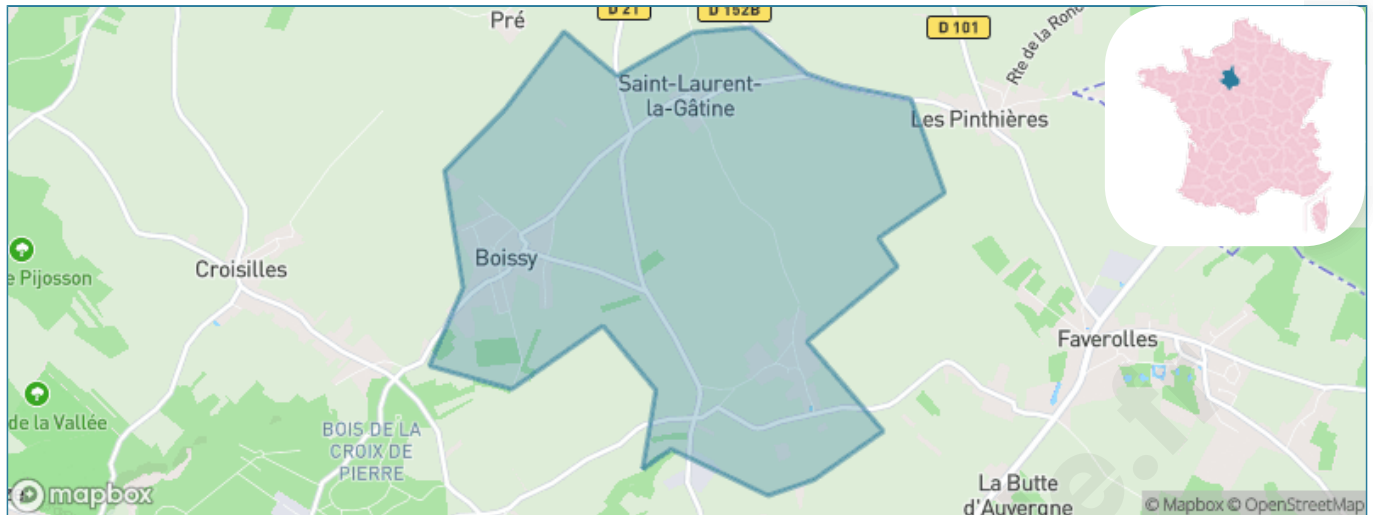
Présenté par

**BIEN** dans ma **VILLE** 

# Sommaire

Situation géographique .....	3
Statistiques sur la population .....	4
Evolution du nombre d'habitants .....	4
Tranche d'âge .....	5
0-14 ans .....	5
15-29 ans .....	5
30-44 ans .....	5
45-59 ans .....	5
60-74 ans .....	5
75-89 ans .....	5
90 ans et + .....	5
Activité professionnelle .....	5
Agriculteurs .....	5
Artisans, Commerçants .....	5
Cadres et sup. ....	5
Professions intermédiaires .....	5
Employé .....	5
Ouvrier .....	5
Retraité .....	5
Autres .....	5
Niveau de diplôme .....	6
Sans diplôme ou CEP .....	6
Brevet, BEPC, DNB .....	6
CAP-BEP ou équivalent .....	6
BAC ou équivalent .....	6
BAC+2 .....	6
BAC+3 ou +4 .....	6
BAC+5 ou plus .....	6
Composition des ménages .....	6
Couple sans enfant .....	6
Couple avec enfant(s) .....	6
Famille monoparentale .....	6
Colocation / Autre .....	6
Personnes seules .....	6
Profils électoraux .....	7
Premier tour .....	7
Sécurité .....	8
Evolution du nombre d'infractions .....	8
Pour comparer .....	9
Services à la population .....	10
Commerce .....	10
Éducation .....	10
Villes autour de Saint-Laurent-la-Gâtine .....	11

# Situation géographique



## i Informations clés

- **Région** : Centre-Val de Loire
- **Département** : Eure-et-Loir
- **Code postal** : 28210
- **Superficie** : 7 km<sup>2</sup>



# Statistiques sur la population



Nombre d'habitants

**470**



Age moyen

**42 ans**



Pop active

**47.7%**



Taux chômage

**2.8%**



Pop densité

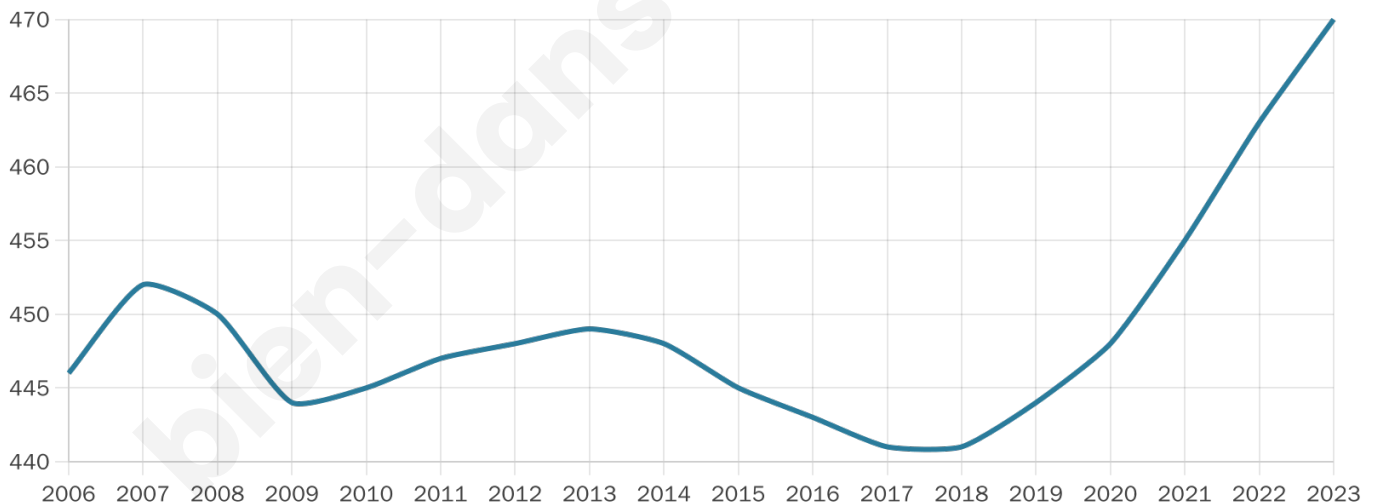
**67 h/km<sup>2</sup>**



Revenu moyen

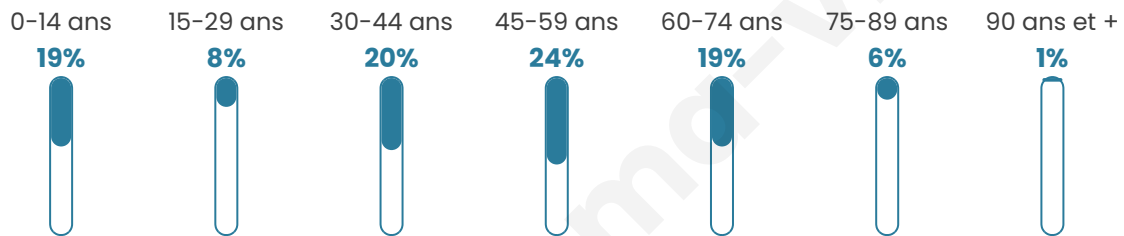
**29 160 €/an**

## Evolution du nombre d'habitants

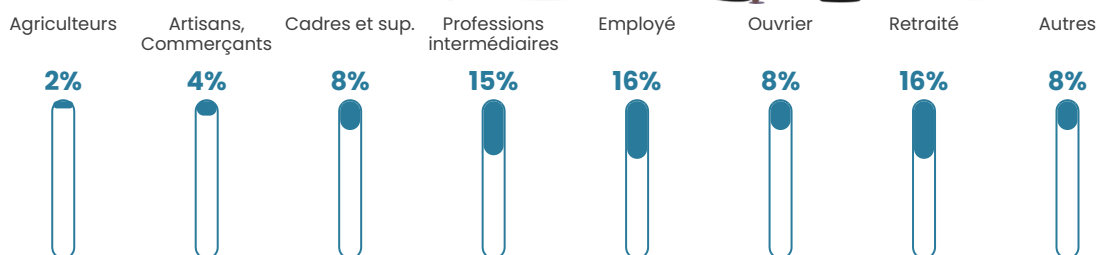


Sources : Institut national de la statistique et des études économiques (insee) selon Les dernières parutions officielles de 2024 portant sur les années 2020, 2021 et 2022.


## Tranche d'âge




## Activité professionnelle



## Niveau de diplôme



## Composition des ménages



# Profils électoraux

## Premier tour

	Emmanuel MACRON	27.34 %
	Marine LE PEN	25.09 %
	Jean-Luc MÉLENCHON	16.10 %
	Éric ZEMMOUR	11.61 %
	Yannick JADOT	5.99 %
	Valérie PÉCRESE	4.49 %
	Jean LASSALLE	3.75 %
	Nicolas DUPONT- AIGNAN	3.37 %
	Nathalie ARTHAUD	1.12 %
	Philippe POUTOU	0.75 %
	Fabien ROUSSEL	0.37 %
	Anne HIDALGO	0.00 %



### 348 inscrits

Participation : 77.87%

Votes blancs : 1.11%

Votes nuls : 0.37%

## Second tour

	Emmanuel MACRON	53,75 %
	Marine LE PEN	46,25 %

### 348 inscrits

Participation : 79.02%

Votes blancs : 6.55%

Votes nuls : 1.45%

# Sécurité



Agressions physiques / sexuelles

0



Cambriolages

0



Vols / dégradations

0



Stupéfiants

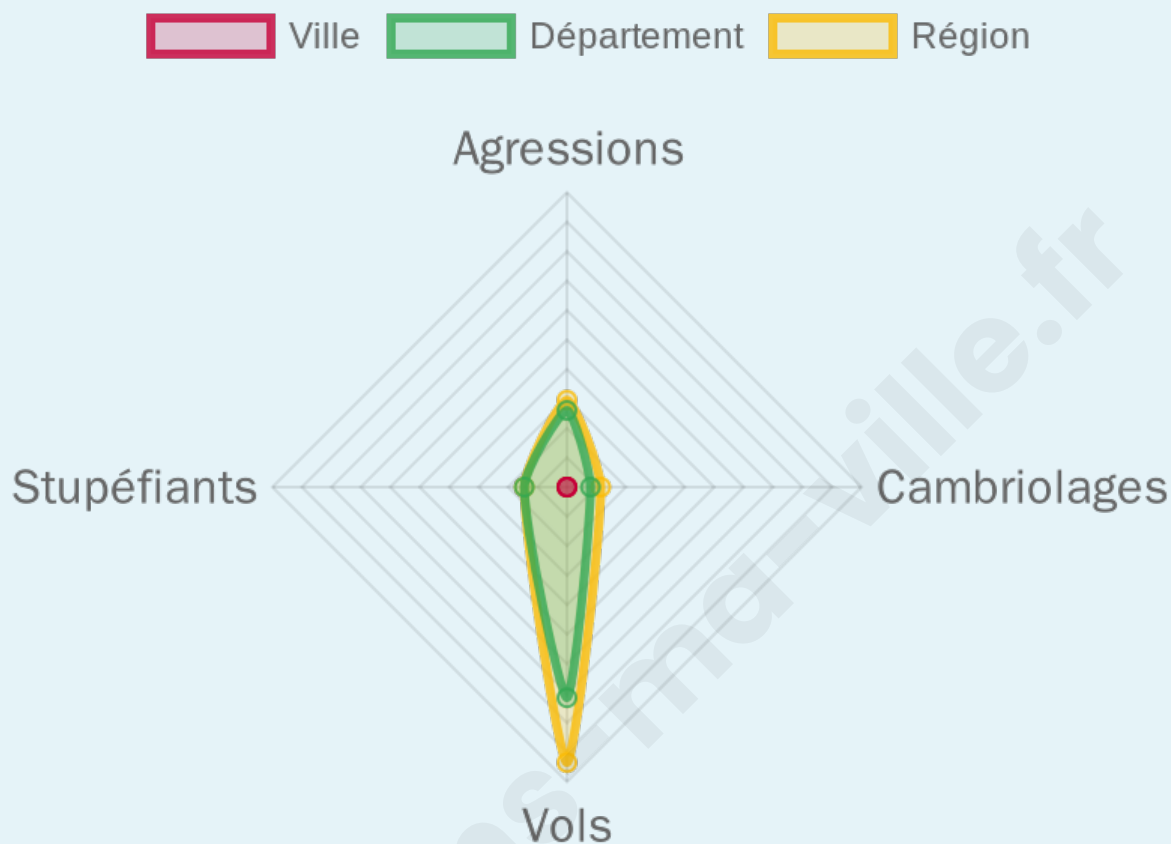
0

## Evolution du nombre d'infractions



## Pour comparer

(en proportion du nombre d'habitants)



Sources : Bases statistiques communale, départementale et régionale de la délinquance enregistrée par la police et la gendarmerie nationales selon les dernières parutions officielles de 2025 portant sur l'année 2024 ([data.gouv](https://data.gouv.fr)).

Agressions physiques / sexuelles : Violences sexuelles, coups et blessures volontaires intrafamiliaux, coups et blessures volontaires, autres coups, blessures volontaires et vols violents sans arme.

Cambriolages : Cambriolages de logements.

Vols : Vols avec armes, vols d'accessoires sur véhicules, vols dans les véhicules, vols de véhicules, vols sans violence contre des personnes, destructions, dégradations volontaires et escroqueries.

Stupéfiants : Trafic de stupéfiants dont (AFD) et usage de stupéfiants.

# Services à la population



## Commerce

Hypermarché	X <a href="#">Maulette</a> 12km
Supermarché	X <a href="#">Nogent-le-Roi</a> 6km
Superette	X <a href="#">Bréchamps</a> 4km
Boulangerie	X <a href="#">Faverolles</a> 3km
Boucherie	X <a href="#">Nogent-le-Roi</a> 6km
Restaurant	X <a href="#">Faverolles</a> 2km
Garage	X <a href="#">Boutigny-Prouais</a> 2km
Station-service	X <a href="#">Lormaye</a> 6km
Banque	X <a href="#">Nogent-le-Roi</a> 6km
La poste	X <a href="#">Boutigny-Prouais</a> 3km
Coiffeur	X <a href="#">Faverolles</a> 2km
Tabac	X <a href="#">Serville</a> 9km
Bars / discothèque	1
Bibliothèque	X <a href="#">Coulombs</a> 6km
Cinéma	X <a href="#">Dreux</a> 14km
Vétérinaire	X <a href="#">Coulombs</a> 5km



## Santé

Pharmacie	X <a href="#">Nogent-le-Roi</a> 6km
Hôpital	X <a href="#">Dreux</a> 14km
Laboratoire d'analyses médicales	X <a href="#">Nogent-le-Roi</a> 6km
Etablissement pour handicapé	X <a href="#">Mézières-en-Drouais</a> 9km
EHPA	X <a href="#">Nogent-le-Roi</a> 7km
Médecin	X <a href="#">Coulombs</a> 5km
Dentiste	X <a href="#">Nogent-le-Roi</a> 6km
Chirurgien	X <a href="#">Houdan</a> 11km
Dermatologue	X <a href="#">Dreux</a> 12km
Anesthésiste	X <a href="#">Rambouillet</a> 24km
Gastro-entérologue	X <a href="#">Cherisy</a> 10km
Gynécologue	X <a href="#">Houdan</a> 11km
Cancérologue	X <a href="#">Mainvilliers</a> 28km
Neurologue	X <a href="#">Cherisy</a> 10km
Ophthalmologue	X <a href="#">Dreux</a> 13km
ORL	X <a href="#">Vernouillet</a> 14km
Cardiologue	X <a href="#">Cherisy</a> 10km
Pédiatre	X <a href="#">Cherisy</a> 10km
Pneumologue	X <a href="#">Dreux</a> 13km
Psychologue	X <a href="#">Dreux</a> 14km
Radiologue	X <a href="#">Houdan</a> 11km
Rhumatologue	X <a href="#">Dreux</a> 12km
Sage-femme	X <a href="#">Coulombs</a> 5km



## Éducation

Crèche	X <a href="#">Faverolles</a> 3km
Ecole maternelle Public	X <a href="#">Coulombs</a> 6km
Ecole maternelle Privé	X <a href="#">Luisant</a> 30km
Ecole primaire Public	X <a href="#">Faverolles</a> 3km
Ecole primaire Privé	X <a href="#">Nogent-le-Roi</a> 6km
Collège Public	X <a href="#">Nogent-le-Roi</a> 7km
Collège Privé	X <a href="#">Dreux</a> 14km
Lycée Public	X <a href="#">Dreux</a> 13km
Lycée Privé	X <a href="#">Dreux</a> 13km

Sources : Base Sirene des entreprises et de leurs établissements selon les dernières parutions officielles de 2025 portant sur l'année 2024 ([data.gouv](#)). Liste, localisation et tarifs des professionnels de santé selon les dernières parutions officielles de 2025 portant sur l'année 2024 ([opendatasoft](#)) et FINISS Extraction du Fichier des établissements selon les dernières parutions officielles de 2025 portant sur l'année 2024 ([data.gouv](#)). Adresse et géolocalisation des établissements d'enseignement du premier et second degrés selon les dernières parutions officielles de 2025 portant sur l'année 2024 ([data.education.gouv](#))

## Villes autour de Saint-Laurent-la-Gâtine

Ville	Habitants	Superficie	Pop densité	Pop active	Taux chômage	Revenu moyen	Prix immobilier
Les Pinthières	165	4 km <sup>2</sup>	41 h/km <sup>2</sup>	53.9%	3%	25 130 €/an	1 318 €/m <sup>2</sup>
Faverolles	820	9 km <sup>2</sup>	91 h/km <sup>2</sup>	53%	2.9%	28 220 €/an	1 906 €/m <sup>2</sup>
Le Tartre-Gaudran	37	4 km <sup>2</sup>	9 h/km <sup>2</sup>	51.4%	0%	NC	2 294 €/m <sup>2</sup>
Senantes	528	7 km <sup>2</sup>	75 h/km <sup>2</sup>	53.4%	5.1%	28 330 €/an	1 856 €/m <sup>2</sup>
Croisilles	422	5 km <sup>2</sup>	84 h/km <sup>2</sup>	46.9%	2.6%	28 940 €/an	1 534 €/m <sup>2</sup>
Bréchamps	362	5 km <sup>2</sup>	72 h/km <sup>2</sup>	49.4%	4.1%	27 160 €/an	2 041 €/m <sup>2</sup>
La Chapelle-Forainvilliers	211	5 km <sup>2</sup>	42 h/km <sup>2</sup>	52.6%	4.7%	26 720 €/an	2 473 €/m <sup>2</sup>
La Hauteville	157	4 km <sup>2</sup>	39 h/km <sup>2</sup>	50.3%	5.7%	29 790 €/an	2 649 €/m <sup>2</sup>
Chaudon (2 avis)	1 688	11 km <sup>2</sup>	153 h/km <sup>2</sup>	49.2%	4.4%	25 520 €/an	1 811 €/m <sup>2</sup>
Grandchamp	300	6 km <sup>2</sup>	50 h/km <sup>2</sup>	52%	2.7%	27 740 €/an	2 745 €/m <sup>2</sup>
Coulombs (1 avis)	1 363	12 km <sup>2</sup>	114 h/km <sup>2</sup>	47.6%	3.4%	26 630 €/an	1 899 €/m <sup>2</sup>
Boutigny-Prouais	1 704	32 km <sup>2</sup>	53 h/km <sup>2</sup>	50.2%	3.8%	29 980 €/an	2 171 €/m <sup>2</sup>
Nogent-le-Roi (13 avis)	4 021	13 km <sup>2</sup>	309 h/km <sup>2</sup>	46.9%	6%	22 780 €/an	1 915 €/m <sup>2</sup>
Lormaye	686	1 km <sup>2</sup>	686 h/km <sup>2</sup>	49%	2.8%	25 270 €/an	1 631 €/m <sup>2</sup>
Broué	837	12 km <sup>2</sup>	70 h/km <sup>2</sup>	57.1%	3.7%	26 850 €/an	2 103 €/m <sup>2</sup>

bien-dans-ma-ville.fr



# Vous aimez votre ville ? Notez-la !

Et faites-nous part de vos remarques constructives



Avec

**BIEN** dans ma **VILLE** 