



Version web

# Ville de Saint-Laurent-la-Conche

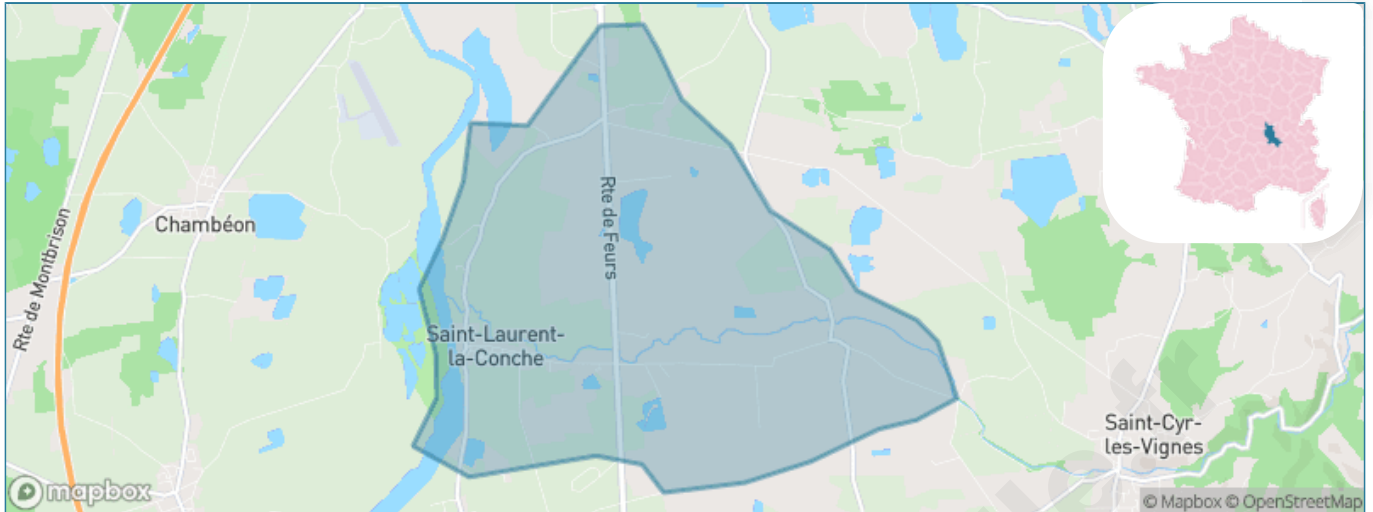
Présenté par

**BIEN** dans ma **VILLE** 

# Sommaire

Situation géographique .....	3
Statistiques sur la population .....	4
Evolution du nombre d'habitants .....	4
Tranche d'âge .....	5
0-14 ans .....	5
15-29 ans .....	5
30-44 ans .....	5
45-59 ans .....	5
60-74 ans .....	5
75-89 ans .....	5
90 ans et + .....	5
Activité professionnelle .....	5
Agriculteurs .....	5
Artisans, Commerçants .....	5
Cadres et sup. ....	5
Professions intermédiaires .....	5
Employé .....	5
Ouvrier .....	5
Retraité .....	5
Autres .....	5
Niveau de diplôme .....	6
Sans diplôme ou CEP .....	6
Brevet, BEPC, DNB .....	6
CAP-BEP ou équivalent .....	6
BAC ou équivalent .....	6
BAC+2 .....	6
BAC+3 ou +4 .....	6
BAC+5 ou plus .....	6
Composition des ménages .....	6
Couple sans enfant .....	6
Couple avec enfant(s) .....	6
Famille monoparentale .....	6
Colocation / Autre .....	6
Personnes seules .....	6
Profils électoraux .....	7
Premier tour .....	7
Sécurité .....	8
Evolution du nombre d'infractions .....	8
Pour comparer .....	9
Services à la population .....	10
Commerce .....	10
Éducation .....	10
Villes autour de Saint-Laurent-la-Conche .....	12

# Situation géographique



## i Informations clés

- **Région** : Auvergne-Rhône-Alpes
- **Département** : Loire
- **Code postal** : 42210
- **Superficie** : 15 km<sup>2</sup>



# Statistiques sur la population



Nombre d'habitants

**573**



Age moyen

**43 ans**



Pop active

**48.9%**



Taux chômage

**5.2%**



Pop densité

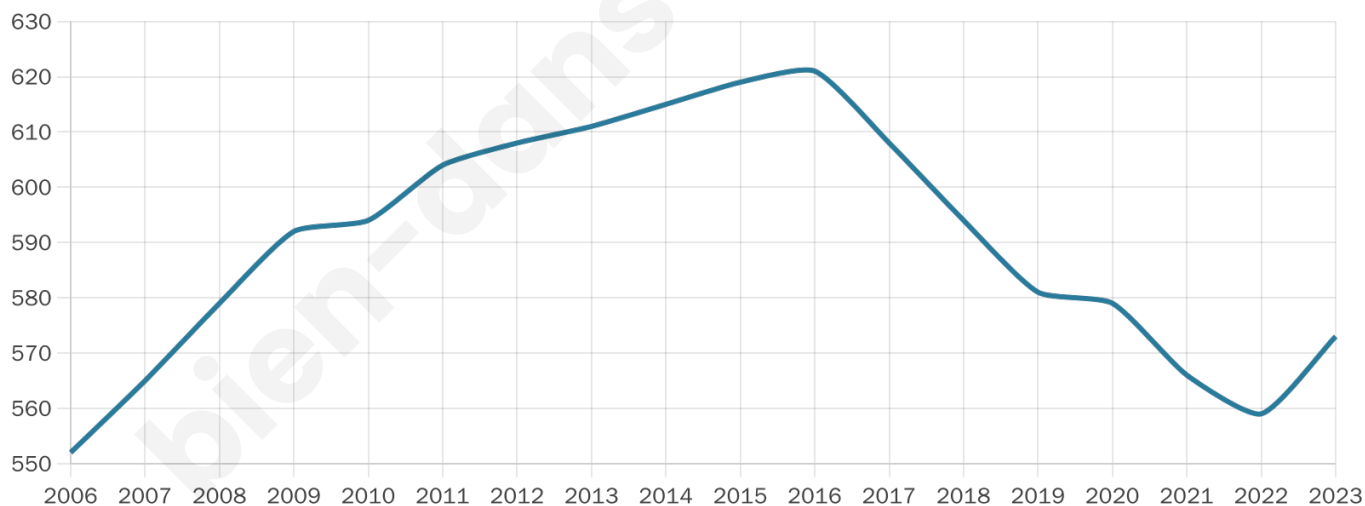
**38 h/km<sup>2</sup>**



Revenu moyen

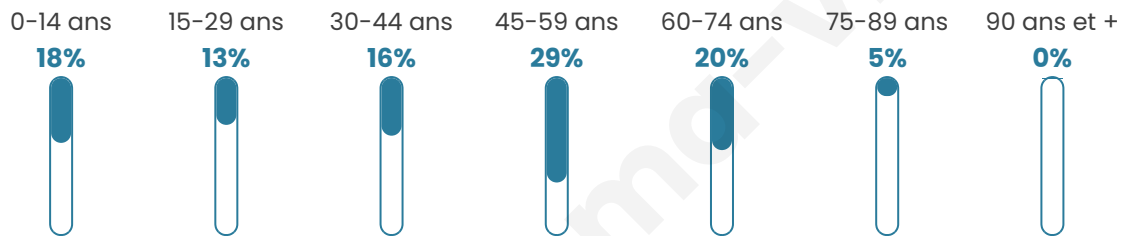
**23 250 €/an**

## Evolution du nombre d'habitants

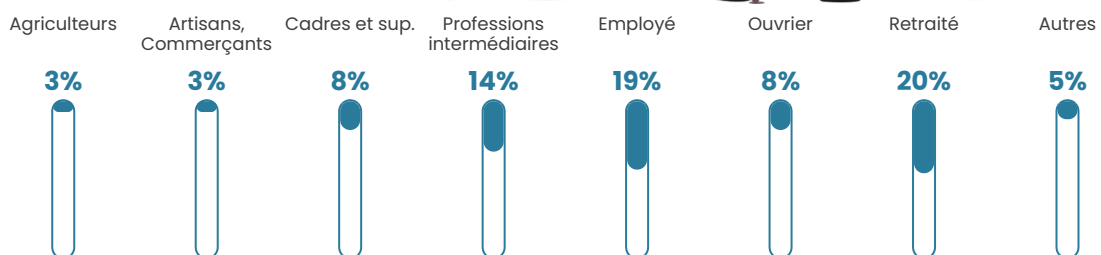


Sources : Institut national de la statistique et des études économiques (insee) selon Les dernières parutions officielles de 2024 portant sur les années 2020, 2021 et 2022.

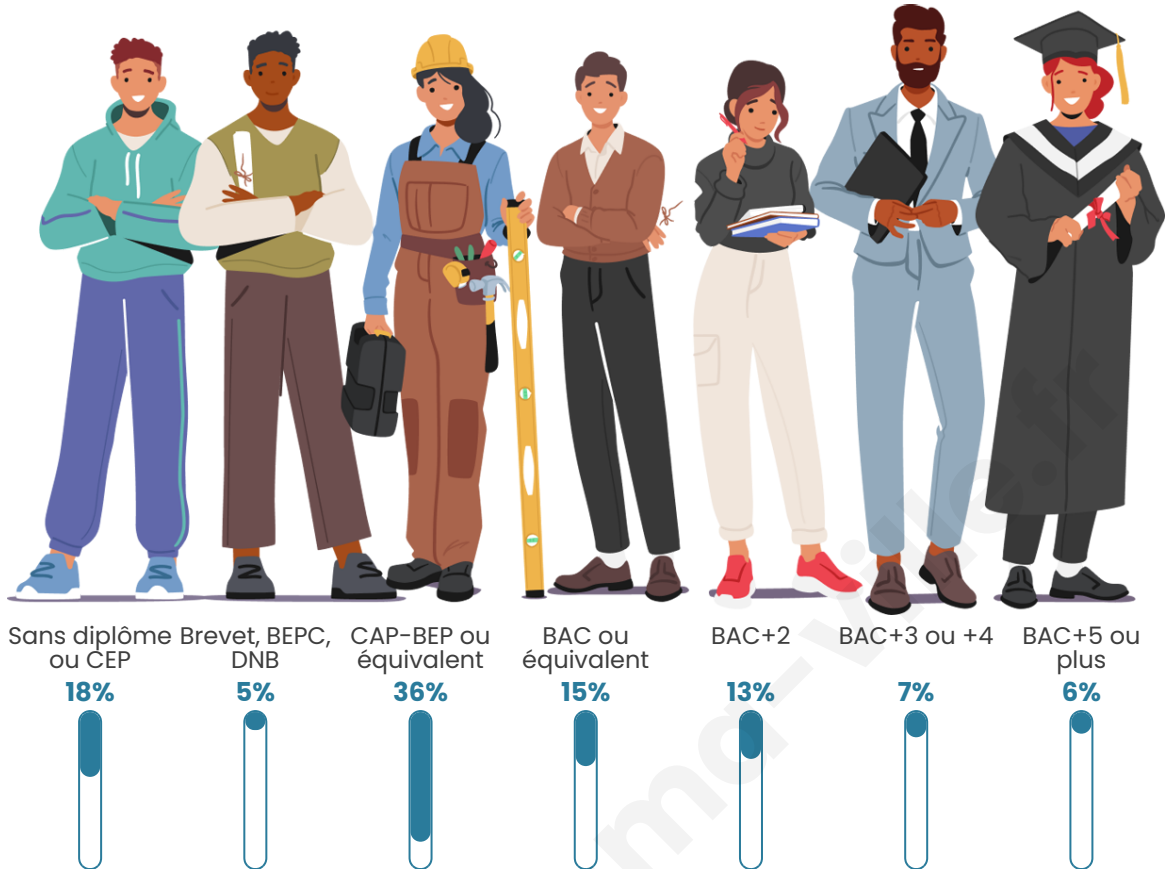
## Tranche d'âge




## Activité professionnelle



## Niveau de diplôme



## Composition des ménages



# Profils électoraux

## Premier tour

	Marine LE PEN	35.15 %
	Emmanuel MACRON	29.70 %
	Jean-Luc MÉLENCHON	7.92 %
	Éric ZEMMOUR	6.93 %
	Valérie PÉCRESE	6.44 %
	Yannick JADOT	4.46 %
	Nicolas DUPONT-AIGNAN	3.96 %
	Jean LASSALLE	1.98 %
	Anne HIDALGO	1.49 %
	Fabien ROUSSEL	1.24 %
	Philippe POUTOU	0.50 %
	Nathalie ARTHAUD	0.25 %



### 507 inscrits

Participation : 81.46%

Votes blancs : 2.18%

Votes nuls : 0.00%

## Second tour

	Emmanuel MACRON	46,79 %
	Marine LE PEN	53,21 %

### 507 inscrits

Participation : 79.09%

Votes blancs : 5.49%

Votes nuls : 1.25%

# Sécurité



Agressions physiques / sexuelles

0



Cambriolages

0



Vols / dégradations

0



Stupéfiants

0

## Evolution du nombre d'infractions



## Pour comparer

(en proportion du nombre d'habitants)



Sources : Bases statistiques communale, départementale et régionale de la délinquance enregistrée par la police et la gendarmerie nationales selon les dernières parutions officielles de 2025 portant sur l'année 2024 ([data.gouv](https://data.gouv.fr)).

Agressions physiques / sexuelles : Violences sexuelles, coups et blessures volontaires intrafamiliaux, coups et blessures volontaires, autres coups, blessures volontaires et vols violents sans arme.

Cambriolages : Cambriolages de logements.

Vols : Vols avec armes, vols d'accessoires sur véhicules, vols dans les véhicules, vols de véhicules, vols sans violence contre des personnes, destructions, dégradations volontaires et escroqueries.

Stupéfiants : Trafic de stupéfiants dont (AFD) et usage de stupéfiants.

# Services à la population



## Commerce

Hypermarché	X <u>Feurs</u> 6km
Supermarché	X <u>Montrond-les-Bains</u> 4km
Superette	X <u>Montrond-les-Bains</u> 5km
Boulangerie	X <u>Montrond-les-Bains</u> 5km
Boucherie	X <u>Magneux-Haute-Rive</u> 3km
Restaurant	1
Garage	2
Station-service	X <u>Magneux-Haute-Rive</u> 3km
Banque	X <u>Montrond-les-Bains</u> 5km
La poste	X <u>Montrond-les-Bains</u> 5km
Coiffeur	X <u>Magneux-Haute-Rive</u> 3km
Tabac	X <u>Feurs</u> 6km
Bars / discothèque	X <u>Magneux-Haute-Rive</u> 3km
Bibliothèque	X <u>Feurs</u> 7km
Cinéma	X <u>Montrond-les-Bains</u> 5km
Vétérinaire	X <u>Montrond-les-Bains</u> 4km



## Santé

Pharmacie	X <u>Montrond-les-Bains</u> 5km
Hôpital	X <u>Feurs</u> 7km
Laboratoire d'analyses médicales	X <u>Montrond-les-Bains</u> 5km
Etablissement pour handicapé	X <u>Montrond-les-Bains</u> 4km
EHPA	X <u>Montrond-les-Bains</u> 5km
Médecin	X <u>Marclopt</u> 3km
Dentiste	X <u>Montrond-les-Bains</u> 5km
Chirurgien	X <u>Mornand-en-Forez</u> 6km
Dermatologue	X <u>Savigneux</u> 13km
Anesthésiste	X <u>Mornand-en-Forez</u> 6km
Gastro-entérologue	X <u>Maringes</u> 12km
Gynécologue	X <u>Feurs</u> 7km
Cancérologue	X <u>Lyon</u> 47km
Neurologue	X <u>L'Étrat</u> 26km
Ophthalmologue	X <u>Montbrison</u> 13km
ORL	X <u>Montbrison</u> 14km
Cardiologue	X <u>Savigneux</u> 11km
Pédiatre	X <u>Feurs</u> 7km
Pneumologue	X <u>Saint-Priest-en-Jarez</u> 26km
Psychologue	X <u>Savigneux</u> 12km
Radiologue	X <u>Montbrison</u> 14km
Rhumatologue	X <u>Andrézieux-Bouthéon</u> 18km
Sage-femme	X <u>Feurs</u> 7km



## Éducation

Crèche	X <u>Montrond-les-Bains</u> 5km
Ecole maternelle Public	X <u>Montrond-les-Bains</u> 5km
Ecole maternelle Privé	X <u>Montbrison</u> 14km
Ecole primaire Public	1
Ecole primaire Privé	X <u>Feurs</u> 7km
Collège Public	X <u>Feurs</u> 8km
Collège Privé	X <u>Feurs</u> 7km

Lycée Public

X Feurs 8km

Lycée Privé

X Montrond-les-Bains 5km

Sources : Base Sirene des entreprises et de leurs établissements selon les dernières parutions officielles de 2025 portant sur l'année 2024 ([data.gouv](https://data.gouv.fr)). Liste, localisation et tarifs des professionnels de santé selon les dernières parutions officielles de 2025 portant sur l'année 2024 ([opendatasoft](https://opendatasoft.com)) et FINESS Extraction du Fichier des établissements selon les dernières parutions officielles de 2025 portant sur l'année 2024 ([data.gouv](https://data.gouv.fr)). Adresse et géolocalisation des établissements d'enseignement du premier et second degrés selon les dernières parutions officielles de 2025 portant sur l'année 2024 ([data.education.gouv](https://data.education.gouv.fr))

bien-dans-ma-ville.fr

## Villes autour de Saint-Laurent-la-Conche

Ville	Habitants	Superficie	Pop densité	Pop active	Taux chômage	Revenu moyen	Prix immobilier
Marclopt	552	8 km <sup>2</sup>	69 h/km <sup>2</sup>	51.3%	2.9%	26 760 €/an	1 844 €/m <sup>2</sup>
Chambéon	665	16 km <sup>2</sup>	42 h/km <sup>2</sup>	47.8%	3%	23 220 €/an	1 569 €/m <sup>2</sup>
Magneux-Haute-Rive (1 avis)	555	12 km <sup>2</sup>	46 h/km <sup>2</sup>	54.8%	3.6%	24 100 €/an	1 620 €/m <sup>2</sup>
Chalain-le-Comtal	743	18 km <sup>2</sup>	41 h/km <sup>2</sup>	54%	2.3%	24 030 €/an	1 759 €/m <sup>2</sup>
Mornand-en-Forez	427	21 km <sup>2</sup>	20 h/km <sup>2</sup>	50.1%	3.5%	21 750 €/an	1 383 €/m <sup>2</sup>
Poncins	1 318	20 km <sup>2</sup>	66 h/km <sup>2</sup>	48.3%	2%	25 050 €/an	1 698 €/m <sup>2</sup>
Montrond-les-Bains (3 avis)	5 652	10 km <sup>2</sup>	565 h/km <sup>2</sup>	42.5%	2.5%	23 730 €/an	1 820 €/m <sup>2</sup>
Saint-André-le-Puy	1 530	8 km <sup>2</sup>	191 h/km <sup>2</sup>	45.6%	2.8%	23 630 €/an	1 985 €/m <sup>2</sup>
Boisset-lès-Montrond	1 212	8 km <sup>2</sup>	152 h/km <sup>2</sup>	52.3%	2.6%	24 800 €/an	1 912 €/m <sup>2</sup>
Saint-Cyr-les-Vignes	1 096	19 km <sup>2</sup>	58 h/km <sup>2</sup>	49.8%	1.6%	25 980 €/an	2 081 €/m <sup>2</sup>
Feurs (11 avis)	8 367	24 km <sup>2</sup>	349 h/km <sup>2</sup>	39.1%	4.3%	20 980 €/an	1 613 €/m <sup>2</sup>
Grézieux-le-Fromental	254	10 km <sup>2</sup>	25 h/km <sup>2</sup>	47.6%	3.5%	24 080 €/an	1 779 €/m <sup>2</sup>
Salt-en-Donzy	535	8 km <sup>2</sup>	67 h/km <sup>2</sup>	46%	3.4%	23 680 €/an	1 585 €/m <sup>2</sup>
Bellegarde-en-Forez (3 avis)	2 019	18 km <sup>2</sup>	112 h/km <sup>2</sup>	47.5%	2.5%	23 510 €/an	1 631 €/m <sup>2</sup>
Vaille	675	16 km <sup>2</sup>	42 h/km <sup>2</sup>	47.1%	3%	23 430 €/an	1 619 €/m <sup>2</sup>

bien-dans-ma-ville.fr



# Vous aimez votre ville ? Notez-la !

Et faites-nous part de vos remarques constructives



Avec

**BIEN** dans  
ma **VILLE** 