



Version web

# Ville de Saint-Laurent- des-Bois

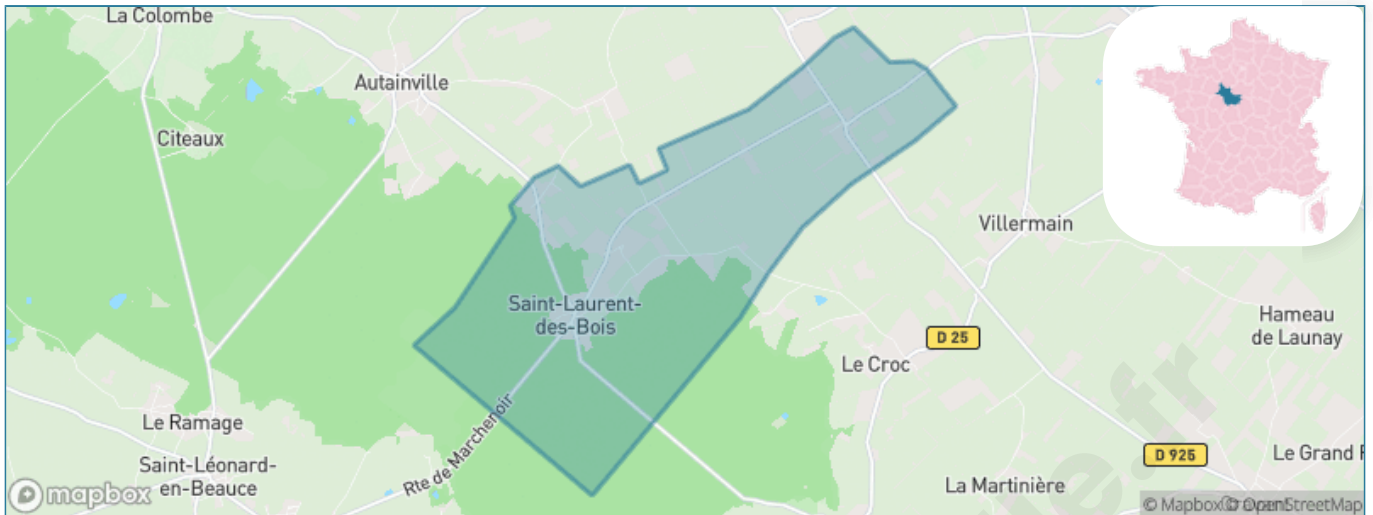
Présenté par

**BIEN** dans  
ma **VILLE** 

# Sommaire

Situation géographique .....	3
Statistiques sur la population .....	4
Evolution du nombre d'habitants .....	4
Tranche d'âge .....	5
0-14 ans .....	5
15-29 ans .....	5
30-44 ans .....	5
45-59 ans .....	5
60-74 ans .....	5
75-89 ans .....	5
90 ans et + .....	5
Activité professionnelle .....	5
Agriculteurs .....	5
Artisans, Commerçants .....	5
Cadres et sup. ....	5
Professions intermédiaires .....	5
Employé .....	5
Ouvrier .....	5
Retraité .....	5
Autres .....	5
Niveau de diplôme .....	6
Sans diplôme ou CEP .....	6
Brevet, BEPC, DNB .....	6
CAP-BEP ou équivalent .....	6
BAC ou équivalent .....	6
BAC+2 .....	6
BAC+3 ou +4 .....	6
BAC+5 ou plus .....	6
Composition des ménages .....	6
Couple sans enfant .....	6
Couple avec enfant(s) .....	6
Famille monoparentale .....	6
Colocation / Autre .....	6
Personnes seules .....	6
Profils électoraux .....	7
Premier tour .....	7
Sécurité .....	8
Evolution du nombre d'infractions .....	8
Pour comparer .....	9
Services à la population .....	10
Commerce .....	10
Éducation .....	10
Villes autour de Saint-Laurent-des-Bois .....	12

# Situation géographique



## i Informations clés

- **Région** : Centre-Val de Loire
- **Département** : Loir-et-Cher
- **Code postal** : 41240
- **Superficie** : 18 km<sup>2</sup>



# Statistiques sur la population



Nombre d'habitants

**330**



Age moyen

**42 ans**



Pop active

**47.3%**



Taux chômage

**9.4%**



Pop densité

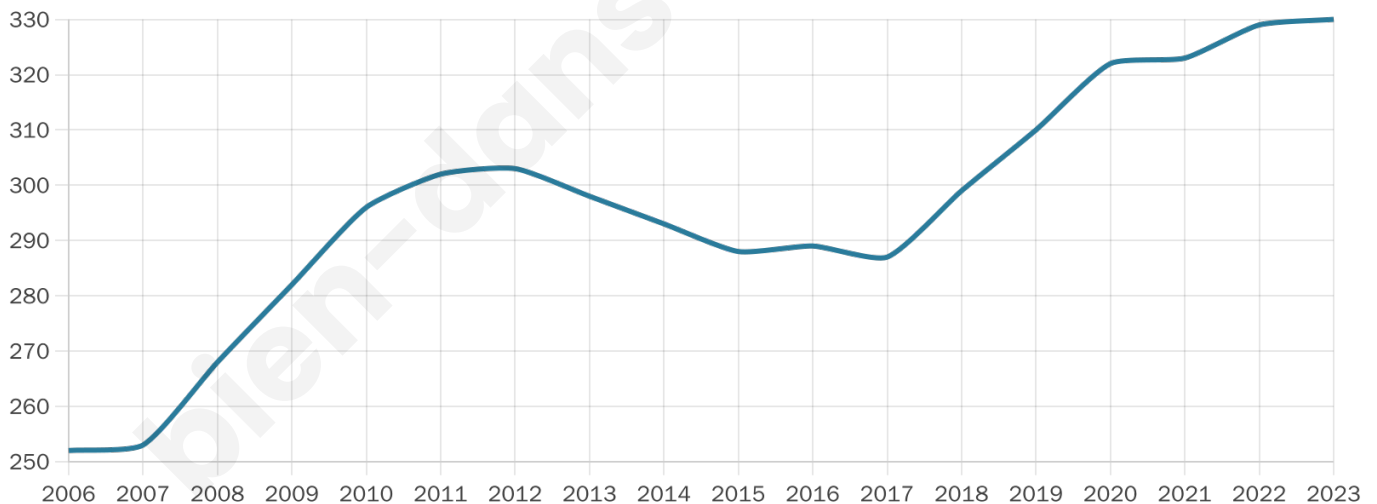
**18 h/km<sup>2</sup>**



Revenu moyen

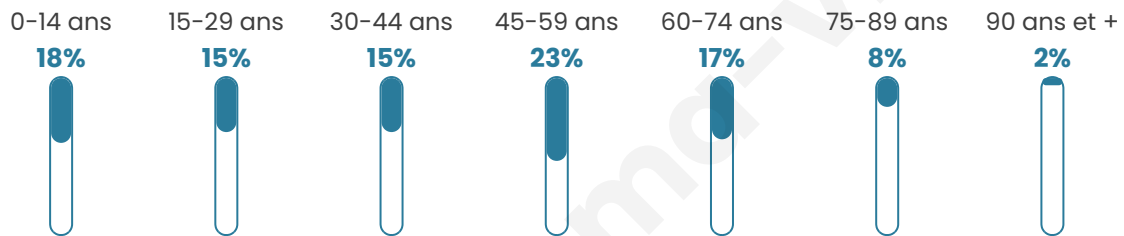
**21 980 €/an**

## Evolution du nombre d'habitants

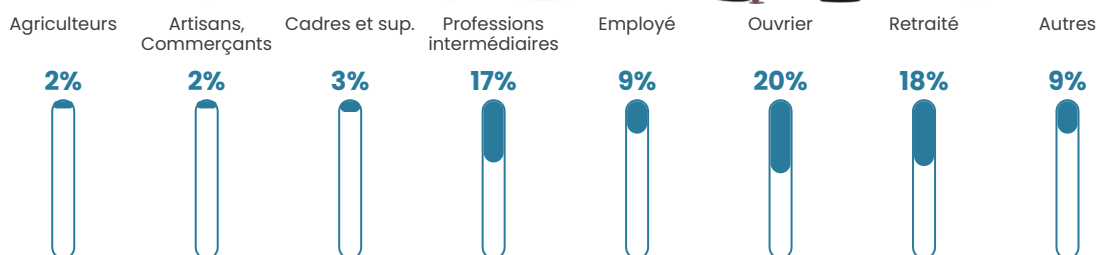


Sources : Institut national de la statistique et des études économiques (insee) selon Les dernières parutions officielles de 2024 portant sur les années 2020, 2021 et 2022.

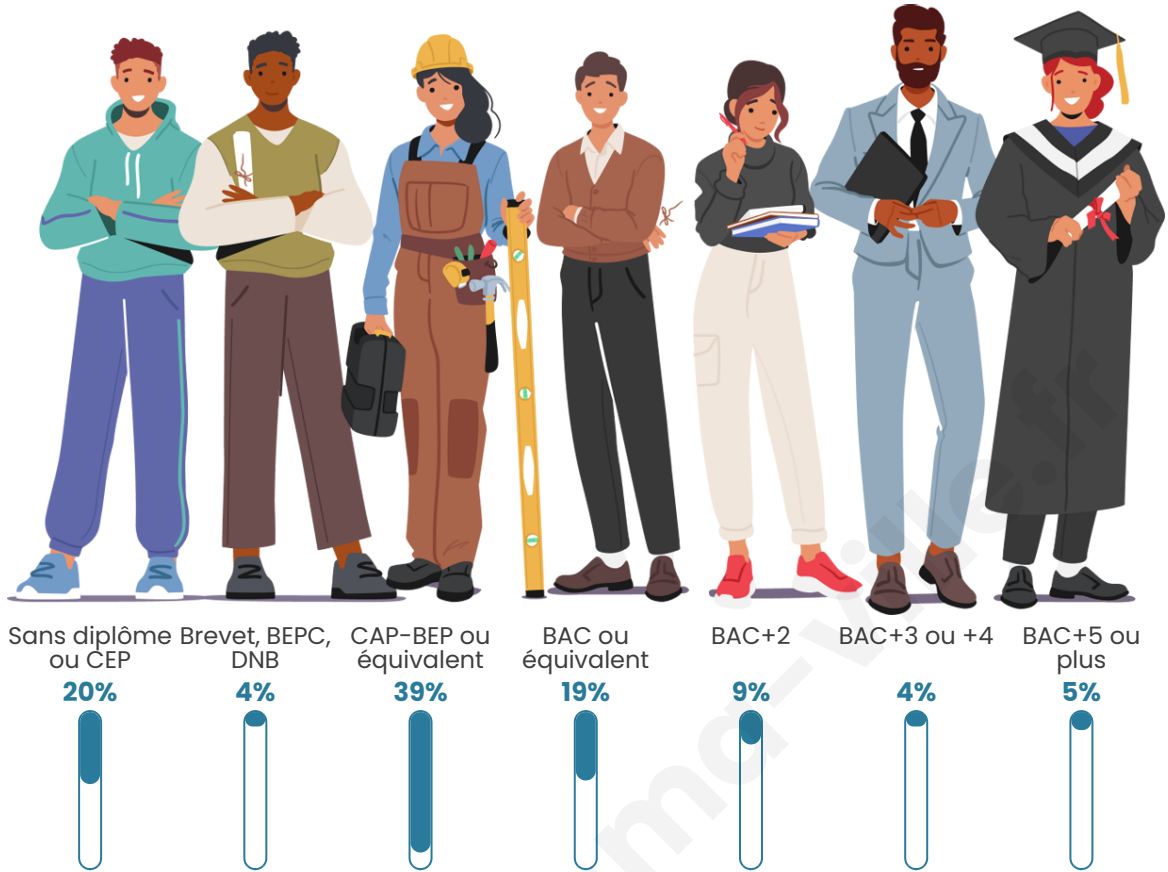
## Tranche d'âge




## Activité professionnelle



## Niveau de diplôme













## Composition des ménages



# Profils électoraux

## Premier tour

	Marine LE PEN	33.85 %
	Emmanuel MACRON	27.18 %
	Jean-Luc MÉLENCHON	12.31 %
	Éric ZEMMOUR	6.15 %
	Valérie PÉCRESE	4.62 %
	Fabien ROUSSEL	4.10 %
	Nicolas DUPONT-AIGNAN	3.59 %
	Yannick JADOT	3.08 %
	Philippe POUTOU	3.08 %
	Anne HIDALGO	1.54 %
	Jean LASSALLE	0.51 %
	Nathalie ARTHAUD	0.00 %



### 252 inscrits

Participation : 78.57%

Votes blancs : 1.01%

Votes nuls : 0.51%

## Second tour

	Emmanuel MACRON	45,86 %
	Marine LE PEN	54,14 %

### 252 inscrits

Participation : 78.97%

Votes blancs : 7.04%

Votes nuls : 2.01%

# Sécurité



Agressions physiques / sexuelles

0



Cambriolages

0



Vols / dégradations

0



Stupéfiants

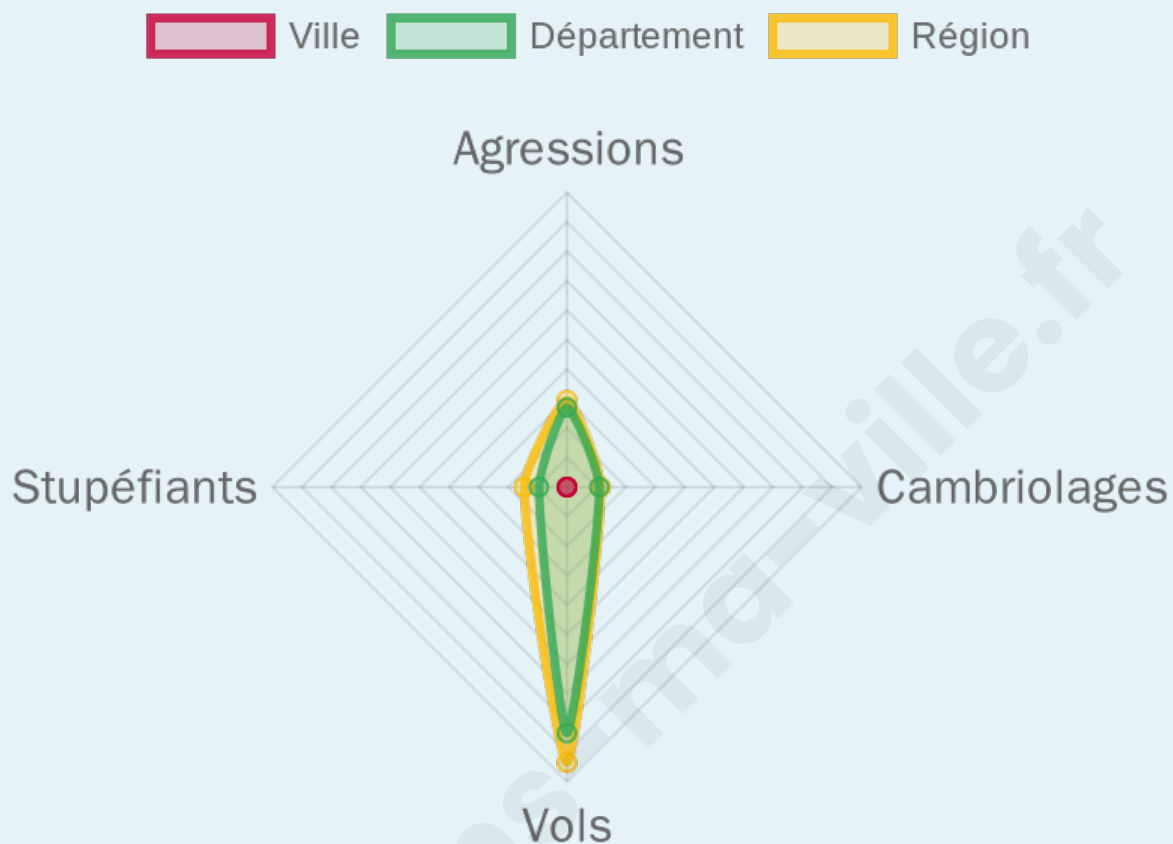
0

## Evolution du nombre d'infractions



## Pour comparer

(en proportion du nombre d'habitants)



Sources : Bases statistiques communale, départementale et régionale de la délinquance enregistrée par la police et la gendarmerie nationales selon les dernières parutions officielles de 2025 portant sur l'année 2024 ([data.gouv](https://data.gouv.fr)).

Agressions physiques / sexuelles : Violences sexuelles, coups et blessures volontaires intrafamiliaux, coups et blessures volontaires, autres coups, blessures volontaires et vols violents sans arme.

Cambriolages : Cambriolages de logements.

Vols : Vols avec armes, vols d'accessoires sur véhicules, vols dans les véhicules, vols de véhicules, vols sans violence contre des personnes, destructions, dégradations volontaires et escroqueries.

Stupéfiants : Trafic de stupéfiants dont (AFD) et usage de stupéfiants.

# Services à la population



## Commerce

Hypermarché	X <u>Tavers</u> 15km
Supermarché	X <u>Beauce la Romaine</u> 8km
Superette	X <u>Marchenoir</u> 5km
Boulangerie	X <u>Marchenoir</u> 6km
Boucherie	X <u>Marchenoir</u> 5km
Restaurant	X <u>Beauce la Romaine</u> 9km
Garage	X <u>Marchenoir</u> 5km
Station-service	X <u>Marchenoir</u> 5km
Banque	X <u>Marchenoir</u> 5km
La poste	X <u>Autainville</u> 4km
Coiffeur	1
Tabac	X <u>Charsonville</u> 13km
Bars / discothèque	X <u>Marchenoir</u> 5km
Bibliothèque	X <u>Meung-sur-Loire</u> 19km
Cinéma	X <u>Beaugency</u> 16km
Vétérinaire	X <u>Tavers</u> 15km



## Santé

Pharmacie	X <u>Beauce la Romaine</u> 9km
Hôpital	X <u>Châteaudun</u> 26km
Laboratoire d'analyses médicales	X <u>Tavers</u> 15km
Etablissement pour handicapé	X <u>Oucques La Nouvelle</u> 12km
EHPA	X <u>Marchenoir</u> 5km
Médecin	X <u>Marchenoir</u> 5km
Dentiste	X <u>Oucques La Nouvelle</u> 11km
Chirurgien	X <u>La Chaussée-Saint-Victor</u> 27km
Dermatologue	X <u>La Chaussée-Saint-Victor</u> 27km
Anesthésiste	X <u>Chaingy</u> 26km
Gastro-entérologue	X <u>La Chaussée-Saint-Victor</u> 27km
Gynécologue	X <u>Châteaudun</u> 26km
Cancérologue	X <u>La Chaussée-Saint-Victor</u> 27km
Neurologue	X <u>Blois</u> 29km
Ophtalmologue	X <u>Mer</u> 17km
ORL	X <u>La Chaussée-Saint-Victor</u> 27km
Cardiologue	X <u>Meung-sur-Loire</u> 19km
Pédiatre	X <u>La Chaussée-Saint-Victor</u> 27km
Pneumologue	X <u>Châteaudun</u> 26km
Psychologue	X <u>Meung-sur-Loire</u> 17km
Radiologue	X <u>Beaugency</u> 15km
Rhumatologue	X <u>Meung-sur-Loire</u> 17km
Sage-femme	X <u>Beaugency</u> 15km



## Éducation

Crèche	X <u>Josnes</u> 8km
Ecole maternelle Public	X <u>Binas</u> 6km
Ecole maternelle Privé	X <u>Orléans</u> 34km
Ecole primaire Public	1
Ecole primaire Privé	X <u>Beauce la Romaine</u> 9km
Collège Public	X <u>Beauce la Romaine</u> 9km
Collège Privé	X <u>Beaugency</u> 16km
Lycée Public	X <u>Beaugency</u> 15km
Lycée Privé	X <u>Beaugency</u> 16km

Sources : Base Sirene des entreprises et de leurs établissements selon les dernières parutions officielles de 2025 portant sur l'année 2024 ([data.gouv](https://data.gouv.fr)). Liste, localisation et tarifs des professionnels de santé selon les dernières parutions officielles de 2025 portant sur l'année 2024 ([opendatasoft](https://opendatasoft.com)) et FINISS Extraction du Fichier des établissements selon les dernières parutions officielles de 2025 portant sur l'année 2024 ([data.gouv](https://data.gouv.fr)). Adresse et géolocalisation des établissements d'enseignement du premier et second degrés selon les

dernières parutions officielles de 2025 portant sur l'année 2024 ([data.education.gouv](https://data.education.gouv.fr))

bien-dans-ma-ville.fr

## Villes autour de Saint-Laurent-des-Bois

Ville	Habitants	Superficie	Pop densité	Pop active	Taux chômage	Revenu moyen	Prix immobilier
Le Plessis-l'Échelle	57	11 km <sup>2</sup>	5 h/km <sup>2</sup>	54.4%	3.5%	NC	NC
Autainville (1 avis)	421	25 km <sup>2</sup>	17 h/km <sup>2</sup>	54.6%	4%	24 090 €/an	1 468 €/m <sup>2</sup>
Briou	143	10 km <sup>2</sup>	14 h/km <sup>2</sup>	46.9%	3.5%	23 820 €/an	1 471 €/m <sup>2</sup>
Lorges (1 avis)	359	13 km <sup>2</sup>	28 h/km <sup>2</sup>	51%	5%	22 280 €/an	1 484 €/m <sup>2</sup>
Marchenoir (1 avis)	677	9 km <sup>2</sup>	75 h/km <sup>2</sup>	39%	5.8%	21 480 €/an	892 €/m <sup>2</sup>
Saint-Léonard-en-Beauce (1 avis)	634	40 km <sup>2</sup>	16 h/km <sup>2</sup>	51.7%	3.3%	21 480 €/an	955 €/m <sup>2</sup>
Roches	63	8 km <sup>2</sup>	8 h/km <sup>2</sup>	49.2%	3.2%	NC	909 €/m <sup>2</sup>
Binas	674	26 km <sup>2</sup>	26 h/km <sup>2</sup>	44.2%	4.3%	22 520 €/an	1 703 €/m <sup>2</sup>
Villermain	390	28 km <sup>2</sup>	14 h/km <sup>2</sup>	54.6%	2.6%	22 940 €/an	796 €/m <sup>2</sup>
Josnes	878	20 km <sup>2</sup>	44 h/km <sup>2</sup>	45.2%	4.7%	22 650 €/an	1 141 €/m <sup>2</sup>
La Madeleine-Villefrouin	33	9 km <sup>2</sup>	4 h/km <sup>2</sup>	45.5%	0%	NC	1 057 €/m <sup>2</sup>
Cravant (1 avis)	946	33 km <sup>2</sup>	29 h/km <sup>2</sup>	48.4%	2.3%	24 070 €/an	1 123 €/m <sup>2</sup>
Beauce la Romaine (2 avis)	3 341	136 km <sup>2</sup>	25 h/km <sup>2</sup>	46.8%	3.3%	22 110 €/an	1 154 €/m <sup>2</sup>
Talcy	279	15 km <sup>2</sup>	19 h/km <sup>2</sup>	45.2%	1.8%	22 060 €/an	1 292 €/m <sup>2</sup>
Concriers	184	4 km <sup>2</sup>	46 h/km <sup>2</sup>	51.6%	6%	24 200 €/an	918 €/m <sup>2</sup>

bien-dans-ma-ville.fr



# **Vous aimez votre ville ? Notez-la !**

Et faites-nous part de vos remarques constructives



Avec

**BIEN** dans ma **VILLE** 