



Version web

Ville de Saint-Laurent- des-Arbres

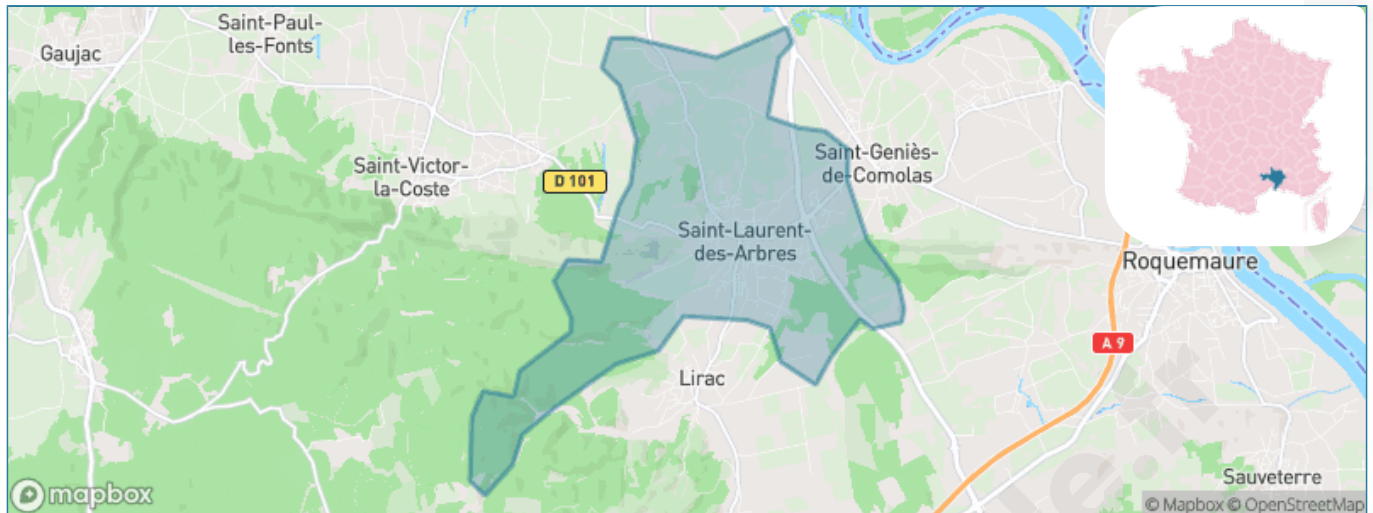
Présenté par

BIEN dans
ma **VILLE** 

Sommaire

Situation géographique	3
Statistiques sur la population	4
Evolution du nombre d'habitants	4
Tranche d'âge	5
0-14 ans	5
15-29 ans	5
30-44 ans	5
45-59 ans	5
60-74 ans	5
75-89 ans	5
90 ans et +	5
Activité professionnelle	5
Agriculteurs	5
Artisans, Commerçants	5
Cadres et sup.	5
Professions intermédiaires	5
Employé	5
Ouvrier	5
Retraité	5
Autres	5
Niveau de diplôme	6
Sans diplôme ou CEP	6
Brevet, BEPC, DNB	6
CAP-BEP ou équivalent	6
BAC ou équivalent	6
BAC+2	6
BAC+3 ou +4	6
BAC+5 ou plus	6
Composition des ménages	6
Couple sans enfant	6
Couple avec enfant(s)	6
Famille monoparentale	6
Colocation / Autre	6
Personnes seules	6
Profil électoraux	7
Premier tour	7
Sécurité	8
Evolution du nombre d'infractions	8
Pour comparer	9
Services à la population	10
Commerce	10
Éducation	10
Villes autour de Saint-Laurent-des-Arbres	11
Avis sur la ville de Saint-Laurent-des-Arbres	12
Moyenne par critère	12
Villes autour de Saint-Laurent-des-Arbres	12
Répartition des avis par note	12
Répartition des avis par note	12

Situation géographique



i Informations clés

- **Région** : Occitanie
- **Département** : Gard
- **Code postal** : 30126
- **Superficie** : 16 km²



Statistiques sur la population



Nombre d'habitants

2 996



Age moyen

40 ans



Pop active

49.4%



Taux chômage

5.6%



Pop densité

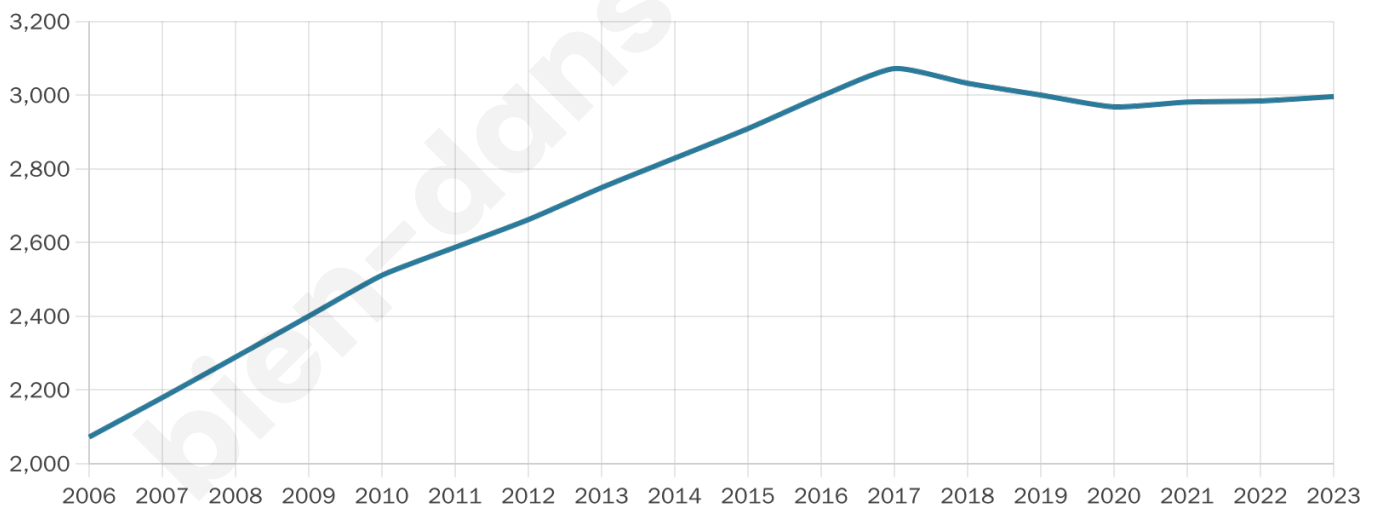
187 h/km²



Revenu moyen

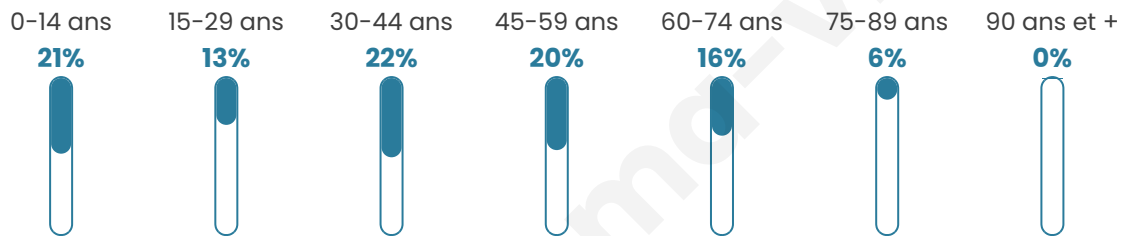
25 430 €/an

Evolution du nombre d'habitants

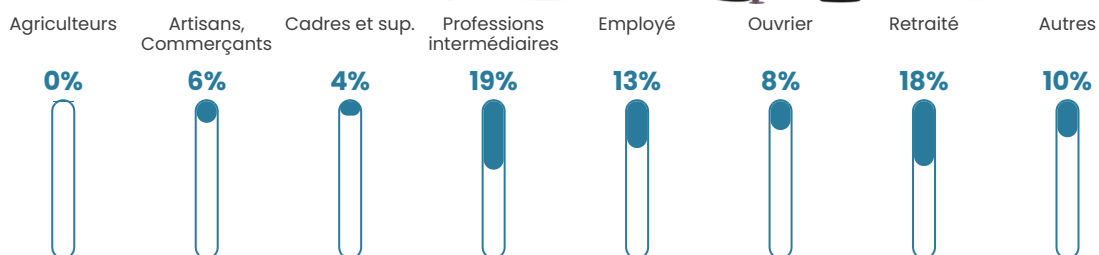


Sources : Institut national de la statistique et des études économiques (insee) selon Les dernières parutions officielles de 2024 portant sur les années 2020, 2021 et 2022.

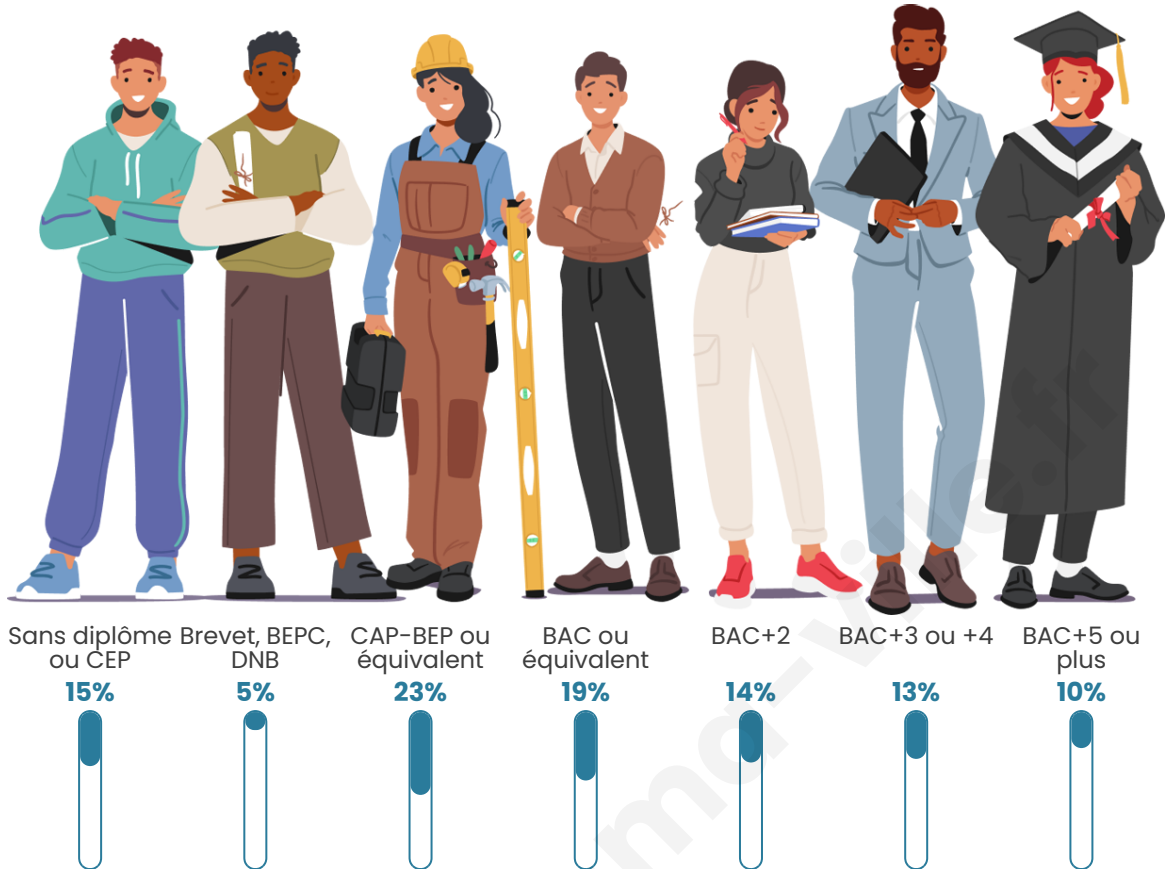
Tranche d'âge




Activité professionnelle



Niveau de diplôme



Composition des ménages



Profils électoraux

Premier tour

	Marine LE PEN	30.80 %
	Emmanuel MACRON	24.20 %
	Jean-Luc MÉLENCHON	17.93 %
	Éric ZEMMOUR	8.09 %
	Yannick JADOT	4.35 %
	Valérie PÉCRESE	3.80 %
	Jean LASSALLE	3.25 %
	Fabien ROUSSEL	2.70 %
	Nicolas DUPONT-AIGNAN	1.93 %
	Anne HIDALGO	1.43 %
	Philippe POUTOU	0.99 %
	Nathalie ARTHAUD	0.55 %



2 220 inscrits

Participation : 83.38%

Votes blancs : 1.35%

Votes nuls : 0.43%

Second tour

	Emmanuel MACRON	49,05 %
	Marine LE PEN	50,95 %

2 221 inscrits

Participation : 82.22%

Votes blancs : 6.63%

Votes nuls : 1.48%

Sécurité



Agressions physiques / sexuelles

5



Cambriolages

14



Vols / dégradations

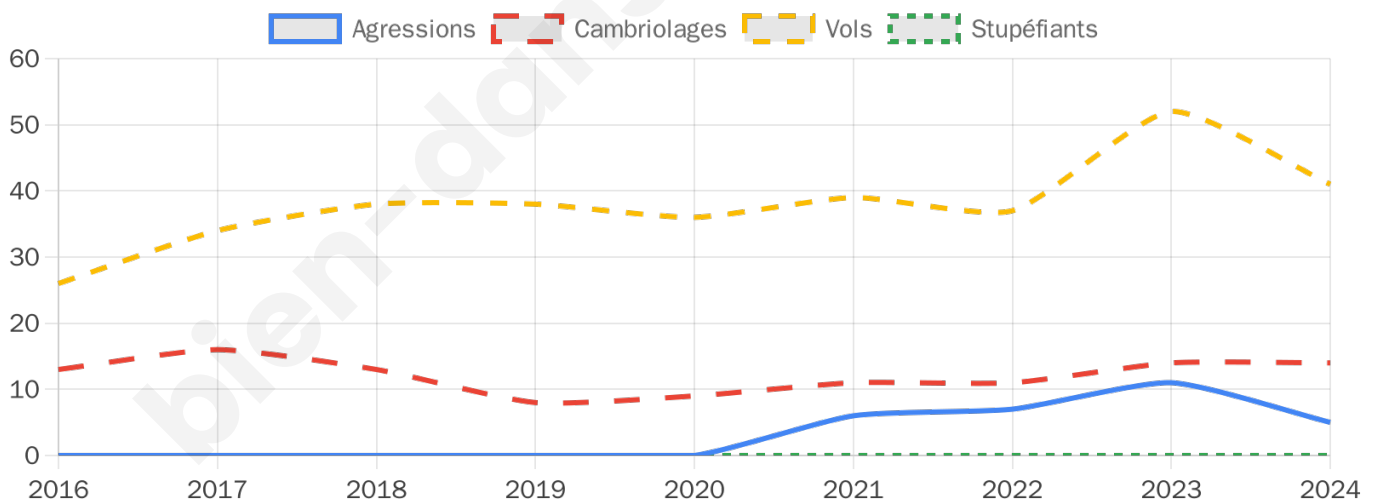
41



Stupéfiants

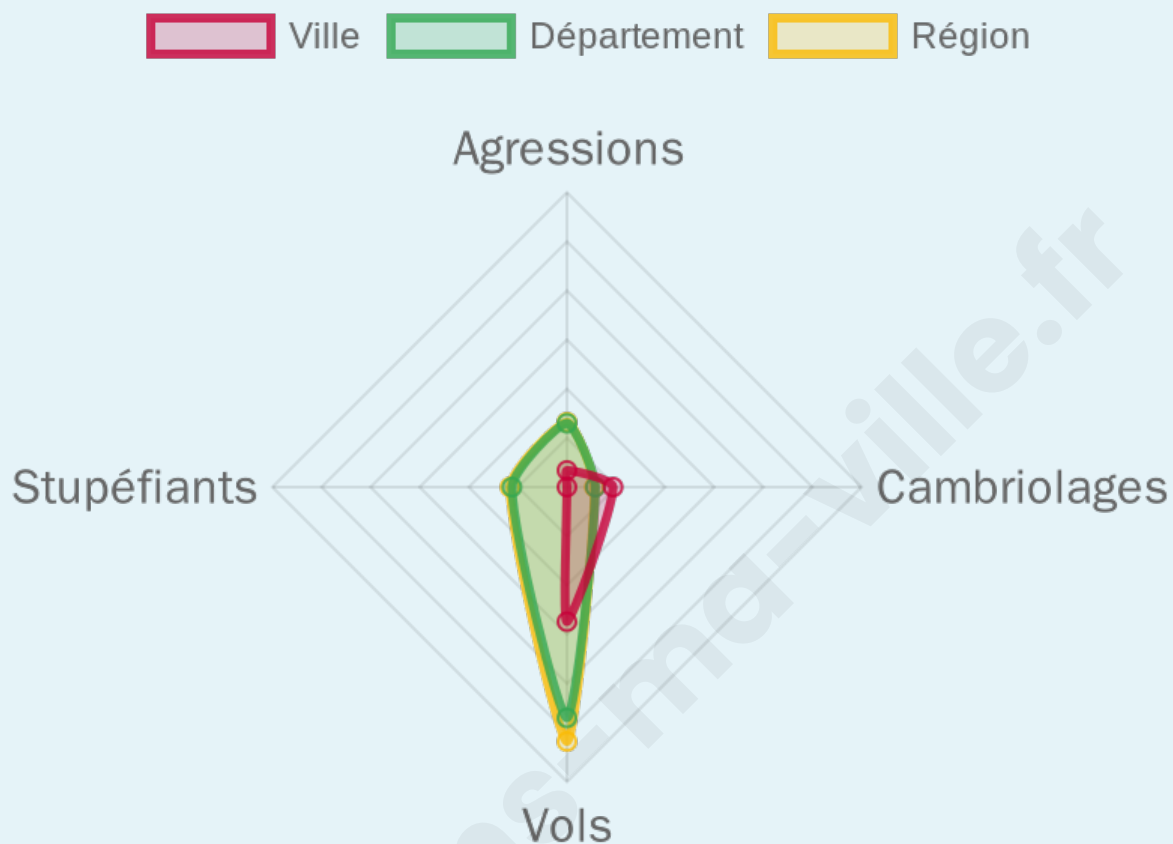
0

Evolution du nombre d'infractions



Pour comparer

(en proportion du nombre d'habitants)



Sources : Bases statistiques communale, départementale et régionale de la délinquance enregistrée par la police et la gendarmerie nationales selon les dernières parutions officielles de 2025 portant sur l'année 2024 ([data.gouv](https://data.gouv.fr)).

Agressions physiques / sexuelles : Violences sexuelles, coups et blessures volontaires intrafamiliaux, coups et blessures volontaires, autres coups, blessures volontaires et vols violents sans arme.

Cambriolages : Cambriolages de logements.

Vols : Vols avec armes, vols d'accessoires sur véhicules, vols dans les véhicules, vols de véhicules, vols sans violence contre des personnes, destructions, dégradations volontaires et escroqueries.

Stupéfiants : Trafic de stupéfiants dont (AFD) et usage de stupéfiants.

Services à la population



Commerce

Hypermarché	X Les Angles 10km
Supermarché	1
Superette	X Tavel 4km
Boulangerie	1
Boucherie	X Tavel 4km
Restaurant	6
Garage	8
Station-service	1
Banque	1
La poste	1
Coiffeur	4
Tabac	1
Bars / discothèque	X Lirac 2km
Bibliothèque	X Tavel 4km
Cinéma	X Villeneuve-lès-Avignon 13km
Vétérinaire	X Laudun-l'Ardoise 7km



Santé

Pharmacie	1
Hôpital	X Orange 13km
Laboratoire d'analyses médicales	X Roquemaure 6km
Etablissement pour handicapé	X Laudun-l'Ardoise 7km
EHPA	X Roquemaure 7km
Médecin	3
Dentiste	X Tavel 4km
Chirurgien	X Les Angles 11km
Dermatologue	X Villeneuve-lès-Avignon 11km
Anesthésiste	X Les Angles 11km
Gastro-entérologue	X Les Angles 11km
Gynécologue	X Villeneuve-lès-Avignon 11km
Cancérologue	X Nîmes 39km
Neurologue	X Avignon 16km
Ophtalmologue	X Les Angles 11km
ORL	X Les Angles 11km
Cardiologue	X Les Angles 11km
Pédiatre	1
Pneumologue	X Orange 13km
Psychologue	X Villeneuve-lès-Avignon 12km
Radiologue	X Les Angles 11km
Rhumatologue	X Bagnols-sur-Cèze 14km
Sage-femme	1



Éducation

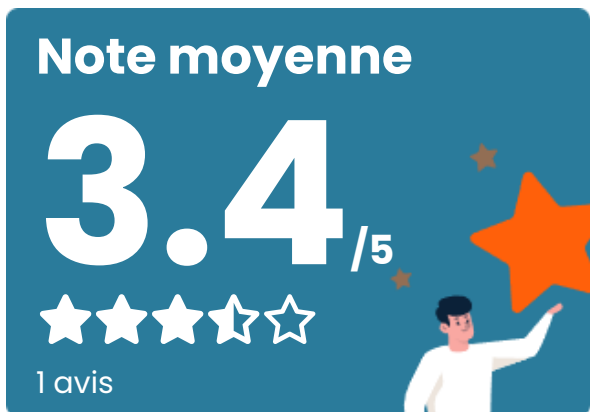
Crèche	X Laudun-l'Ardoise 5km
Ecole maternelle Public	1
Ecole maternelle Privé	X Vaison-la-Romaine 37km
Ecole primaire Public	1
Ecole primaire Privé	X Pujaut 7km
Collège Public	X Roquemaure 6km
Collège Privé	X Orange 12km
Lycée Public	X Orange 10km
Lycée Privé	X Orange 12km

Sources : Base Sirene des entreprises et de leurs établissements selon les dernières parutions officielles de 2025 portant sur l'année 2024 ([data.gouv](#)). Liste, localisation et tarifs des professionnels de santé selon les dernières parutions officielles de 2025 portant sur l'année 2024 ([opendatasoft](#)) et FINISS Extraction du Fichier des établissements selon les dernières parutions officielles de 2025 portant sur l'année 2024 ([data.gouv](#)). Adresse et géolocalisation des établissements d'enseignement du premier et second degrés selon les dernières parutions officielles de 2025 portant sur l'année 2024 ([data.education.gouv](#))

Villes autour de Saint-Laurent-des-Arbres

Ville	Habitants	Superficie	Pop densité	Pop active	Taux chômage	Revenu moyen	Prix immobilier
Lirac (1 avis)	955	9 km ²	106 h/km ²	46.5%	6.3%	23 780 €/an	2 176 €/m ²
Saint-Geniès-de-Comolas (3 avis)	2 014	8 km ²	252 h/km ²	49.8%	6.2%	22 880 €/an	1 904 €/m ²
Tavel	2 083	20 km ²	104 h/km ²	47.8%	3.7%	24 260 €/an	2 188 €/m ²
Montfaucon	1 540	4 km ²	385 h/km ²	46.1%	5.1%	23 410 €/an	2 192 €/m ²
Saint-Victor-la-Coste (1 avis)	2 233	26 km ²	86 h/km ²	46.9%	4.6%	24 790 €/an	2 195 €/m ²
Laudun-l'Ardoise (3 avis)	6 835	34 km ²	201 h/km ²	44.4%	4%	22 960 €/an	2 150 €/m ²
Roquemaure (9 avis)	5 529	26 km ²	213 h/km ²	44.4%	4.7%	20 870 €/an	2 124 €/m ²
Caderousse (3 avis)	2 493	32 km ²	78 h/km ²	48.5%	4.8%	23 430 €/an	2 278 €/m ²
Codolet	597	5 km ²	119 h/km ²	53.3%	6.7%	22 910 €/an	1 770 €/m ²
Saint-Paul-les-Fonts (2 avis)	1 056	5 km ²	211 h/km ²	47%	2.3%	23 980 €/an	1 849 €/m ²
Sauveterre (2 avis)	2 025	13 km ²	156 h/km ²	48.1%	4.3%	24 680 €/an	2 416 €/m ²
Pujaut (11 avis)	3 982	23 km ²	173 h/km ²	44.8%	3.8%	27 310 €/an	2 746 €/m ²
Connaux (3 avis)	1 705	9 km ²	189 h/km ²	43.2%	5.6%	23 720 €/an	1 850 €/m ²
Pouzilhac (1 avis)	756	16 km ²	47 h/km ²	49.1%	4.5%	21 690 €/an	1 977 €/m ²
Rochefort-du-Gard (9 avis)	8 117	34 km ²	239 h/km ²	47.6%	4.3%	25 350 €/an	2 626 €/m ²

Avis sur la ville de Saint-Laurent-des-Arbres



Moyenne par critère



Villes autour de Saint-Laurent-des-Arbres

Ville	Note globale	Sécurité	Éducation	Sport Loisir	Environnement	Vie pratique
Lirac (1 avis)	1.6	2.0	2.0	0.0	3.0	1.0
Saint-Geniès-de-Comolas (3 avis)	2.7	3.0	2.3	3.0	2.7	2.3
Tavel	-	-	-	-	-	-
Montfaucon	-	-	-	-	-	-
Saint-Victor-la-Coste (1 avis)	4.4	4.0	4.0	4.0	5.0	5.0
Laudun-l'Ardoise (3 avis)	2.6	3.3	3.0	2.7	2.3	1.7
Roquemaure (9 avis)	3.0	2.6	3.1	2.9	3.2	3.2
Caderousse (3 avis)	3.5	3.7	3.3	3.7	3.7	3.0
Codolet	-	-	-	-	-	-
Saint-Paul-les-Fonts (2 avis)	3.4	4.5	2.5	3.0	4.0	3.0
Sauveterre (2 avis)	4.1	4.0	4.5	4.0	4.5	3.5
Pujaut (11 avis)	2.4	2.5	3.2	2.6	1.3	2.5
Connaux (3 avis)	4.2	4.3	4.3	4.0	4.3	4.0
Pouzilhac (1 avis)	3.2	2.0	4.0	3.0	4.0	3.0
Rochefort-du-Gard (9 avis)	3.1	3.0	3.1	3.2	3.3	2.8



Vous aimez votre ville ? Notez-la !

Et faites-nous part de vos remarques constructives



Avec

BIEN dans
ma **VILLE** 