



Version web

Ville de Saint-Laurent- d'Olt

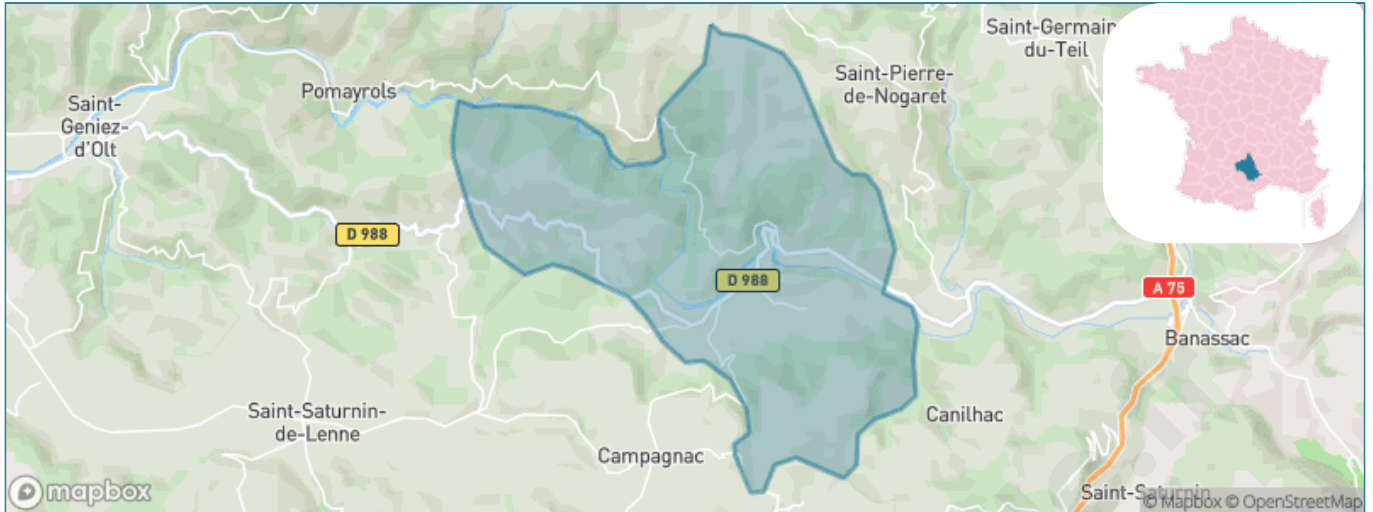
Présenté par

BIEN dans
ma **VILLE** 

Sommaire

Situation géographique	3
Statistiques sur la population	4
Evolution du nombre d'habitants	4
Tranche d'âge	5
0-14 ans	5
15-29 ans	5
30-44 ans	5
45-59 ans	5
60-74 ans	5
75-89 ans	5
90 ans et +	5
Activité professionnelle	5
Agriculteurs	5
Artisans, Commerçants	5
Cadres et sup.	5
Professions intermédiaires	5
Employé	5
Ouvrier	5
Retraité	5
Autres	5
Niveau de diplôme	6
Sans diplôme ou CEP	6
Brevet, BEPC, DNB	6
CAP-BEP ou équivalent	6
BAC ou équivalent	6
BAC+2	6
BAC+3 ou +4	6
BAC+5 ou plus	6
Composition des ménages	6
Couple sans enfant	6
Couple avec enfant(s)	6
Famille monoparentale	6
Colocation / Autre	6
Personnes seules	6
Profils électoraux	7
Premier tour	7
Sécurité	8
Evolution du nombre d'infractions	8
Pour comparer	9
Services à la population	10
Commerce	10
Éducation	10
Villes autour de Saint-Laurent-d'Olt	12

Situation géographique



i Informations clés

- **Région** : Occitanie
- **Département** : Aveyron
- **Code postal** : 12560
- **Superficie** : 28 km²



AVEYRON



LE DÉPARTEMENT

Statistiques sur la population



Nombre d'habitants

623



Age moyen

50 ans



Pop active

38%



Taux chômage

5.4%



Pop densité

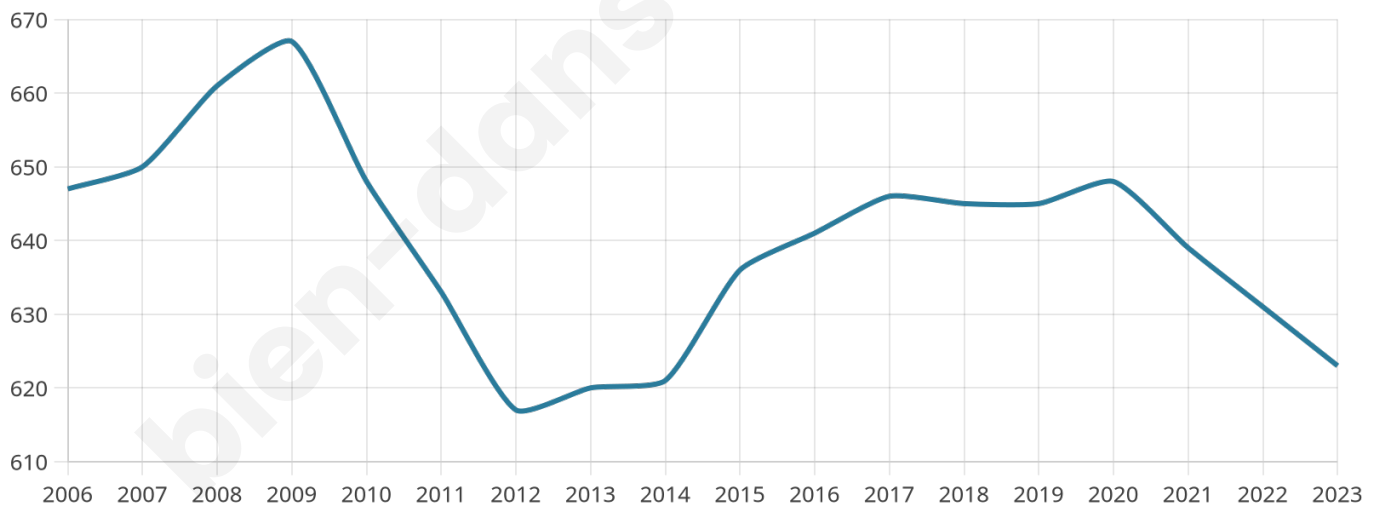
22 h/km²



Revenu moyen

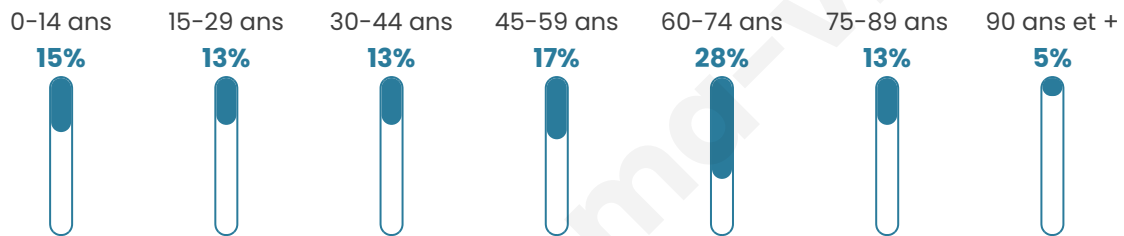
21 190 €/an

Evolution du nombre d'habitants

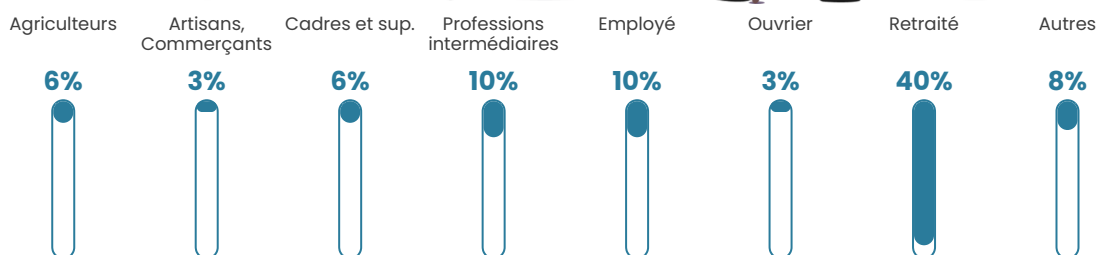


Sources : Institut national de la statistique et des études économiques (insee) selon Les dernières parutions officielles de 2024 portant sur les années 2020, 2021 et 2022.


Tranche d'âge




Activité professionnelle



Niveau de diplôme













Composition des ménages



Profils électoraux

Premier tour

	Emmanuel MACRON	26.30 %
	Jean-Luc MÉLENCHON	24.81 %
	Marine LE PEN	17.62 %
	Jean LASSALLE	8.44 %
	Éric ZEMMOUR	6.45 %
	Yannick JADOT	5.46 %
	Fabien ROUSSEL	3.97 %
	Valérie PÉCRESSE	3.47 %
	Nicolas DUPONT- AIGNAN	1.74 %
	Anne HIDALGO	1.24 %
	Nathalie ARTHAUD	0.25 %
	Philippe POUTOU	0.25 %



518 inscrits

Participation : 80.69%

Votes blancs : 2.15%

Votes nuls : 1.44%

Second tour

	Emmanuel MACRON	58,46 %
	Marine LE PEN	41,54 %

518 inscrits

Participation : 73.75%

Votes blancs : 10.21%

Votes nuls : 4.71%

Sécurité



Agressions physiques / sexuelles

0



Cambriolages

0



Vols / dégradations

0



Stupéfiants

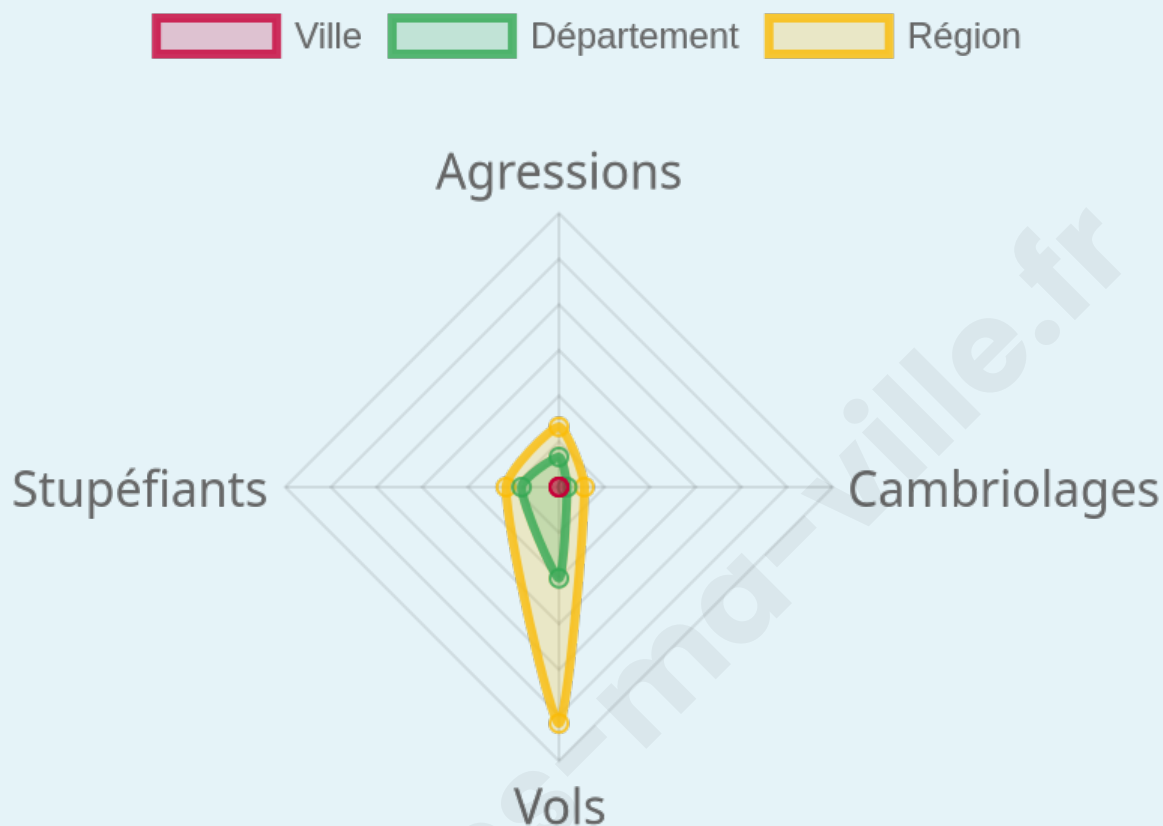
0

Evolution du nombre d'infractions



Pour comparer

(en proportion du nombre d'habitants)



Sources : Bases statistiques communale, départementale et régionale de la délinquance enregistrée par la police et la gendarmerie nationales selon les dernières parutions officielles de 2025 portant sur l'année 2024 ([data.gouv](https://data.gouv.fr)).

Agressions physiques / sexuelles : Violences sexuelles, coups et blessures volontaires intrafamiliaux, coups et blessures volontaires, autres coups, blessures volontaires et vols violents sans arme.

Cambriolages : Cambriolages de logements.

Vols : Vols avec armes, vols d'accessoires sur véhicules, vols dans les véhicules, vols de véhicules, vols sans violence contre des personnes, destructions, dégradations volontaires et escroqueries.

Stupéfiants : Trafic de stupéfiants dont (AFD) et usage de stupéfiants.

Services à la population



Commerce

Hypermarché	X <u>Mende</u> 30km
Supermarché	X <u>Banassac-Canilhac</u> 7km
Superette	X <u>La Canourgue</u> 8km
Boulangerie	X <u>Saint-Germain-du-Teil</u> 5km
Boucherie	X <u>Saint-Germain-du-Teil</u> 5km
Restaurant	X <u>Saint-Germain-du-Teil</u> 6km
Garage	4
Station-service	1
Banque	X <u>La Canourgue</u> 8km
La poste	X <u>La Canourgue</u> 8km
Coiffeur	1
Tabac	X <u>La Canourgue</u> 8km
Bars / discothèque	X <u>Campagnac</u> 4km
Bibliothèque	X <u>La Canourgue</u> 8km
Cinéma	X <u>Marvejols</u> 19km
Vétérinaire	X <u>Banassac-Canilhac</u> 5km



Santé

Pharmacie	1
Hôpital	X <u>Marvejols</u> 19km
Laboratoire d'analyses médicales	X <u>Sévérac d'Aveyron</u> 15km
Etablissement pour handicapé	1
EHPA	1
Médecin	1
Dentiste	X <u>La Canourgue</u> 8km
Chirurgien	X <u>Marvejols</u> 19km
Dermatologue	X <u>Marvejols</u> 19km
Anesthésiste	X <u>Aurillac</u> 73km
Gastro-entérologue	X <u>Marvejols</u> 19km
Gynécologue	X <u>Bourgs sur Colagne</u> 15km
Cancérologue	X <u>Aurillac</u> 75km
Neurologue	X <u>Millau</u> 38km
Ophthalmologue	X <u>Marvejols</u> 17km
ORL	X <u>Mende</u> 32km
Cardiologue	X <u>Marvejols</u> 18km
Pédiatre	X <u>Marvejols</u> 18km
Pneumologue	X <u>Peyre en Aubrac</u> 30km
Psychologue	X <u>Espalion</u> 29km
Radiologue	X <u>Marvejols</u> 19km
Rhumatologue	X <u>Marvejols</u> 19km
Sage-femme	X <u>Banassac-Canilhac</u> 7km



Éducation

Crèche	1
Ecole maternelle Public	X <u>Sévérac d'Aveyron</u> 15km
Ecole maternelle Privé	X <u>Espalion</u> 29km
Ecole primaire Public	1
Ecole primaire Privé	X <u>Saint-Germain-du-Teil</u> 5km
Collège Public	X <u>La Canourgue</u> 8km
Collège Privé	X <u>Marvejols</u> 18km
Lycée Public	X <u>La Canourgue</u> 9km
Lycée Privé	X <u>Marvejols</u> 18km

Sources : Base Sirene des entreprises et de leurs établissements selon les dernières parutions officielles de 2025 portant sur l'année 2024 ([data.gouv](https://data.gouv.fr)). Liste, localisation et tarifs des professionnels de santé selon les dernières parutions officielles de 2025 portant sur l'année 2024 ([opendatasoft](https://opendatasoft.com)) et FINISS Extraction du Fichier des établissements selon les dernières parutions officielles de 2025 portant sur l'année 2024 ([data.gouv](https://data.gouv.fr)). Adresse et géolocalisation des établissements d'enseignement du premier et second degrés selon les

bien-dans-ma-ville.fr

Villes autour de Saint-Laurent-d'Olt

Ville	Habitants	Superficie	Pop densité	Pop active	Taux chômage	Revenu moyen	Prix immobilier
Saint-Pierre-de-Nogaret	174	16 km ²	11 h/km ²	39.7%	1.1%	19 340 €/an	1 571 €/m ²
Campagnac	431	41 km ²	11 h/km ²	41.8%	2.3%	20 260 €/an	377 €/m ²
Saint-Germain-du-Teil (2 avis)	858	22 km ²	39 h/km ²	35.3%	4%	20 210 €/an	1 500 €/m ²
Trélans	88	23 km ²	4 h/km ²	52.3%	1.1%	NC	NC
Banassac-Canilhac (3 avis)	1 064	24 km ²	44 h/km ²	50.6%	3.9%	22 790 €/an	1 127 €/m ²
Les Hermaux	108	17 km ²	6 h/km ²	34.3%	2.8%	20 020 €/an	1 085 €/m ²
Saint-Saturnin	56	9 km ²	6 h/km ²	44.6%	5.4%	NC	1 203 €/m ²
La Tieule	94	24 km ²	4 h/km ²	50%	7.4%	NC	1 025 €/m ²
Pomayrols	116	23 km ²	5 h/km ²	39.7%	3.4%	20 930 €/an	389 €/m ²
La Capelle-Bonance	95	14 km ²	7 h/km ²	31.6%	2.1%	NC	474 €/m ²
Saint-Saturnin-de-Lenne	328	33 km ²	10 h/km ²	42.7%	2.4%	21 640 €/an	527 €/m ²
La Canourgue (10 avis)	2 074	104 km ²	20 h/km ²	43%	3.3%	21 940 €/an	981 €/m ²
Les Salces	83	45 km ²	2 h/km ²	43.4%	3.6%	NC	1 125 €/m ²
Saint Geniez d'Olt et d'Aubrac (2 avis)	2 142	90 km ²	24 h/km ²	37%	2.9%	20 860 €/an	1 092 €/m ²
Saint-Martin-de-Lenne (2 avis)	340	9 km ²	38 h/km ²	42.6%	4.4%	21 200 €/an	1 158 €/m ²

bien-dans-ma-ville.fr



Vous aimez votre ville ? Notez-la !

Et faites-nous part de vos remarques constructives



Avec

BIEN dans ma **VILLE** 