



Version web

Ville de Saint-Laurent

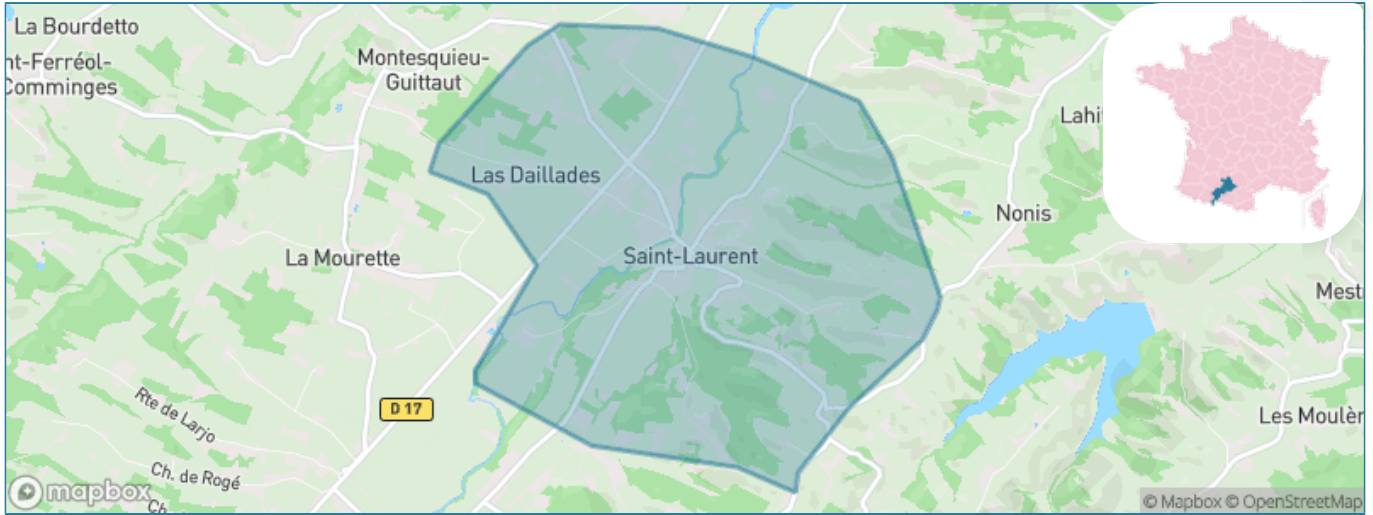
Présenté par

BIEN dans
ma **VILLE** 

Sommaire

Situation géographique	3
Statistiques sur la population	4
Evolution du nombre d'habitants	4
Tranche d'âge	5
0-14 ans	5
15-29 ans	5
30-44 ans	5
45-59 ans	5
60-74 ans	5
75-89 ans	5
90 ans et +	5
Activité professionnelle	5
Agriculteurs	5
Artisans, Commerçants	5
Cadres et sup.	5
Professions intermédiaires	5
Employé	5
Ouvrier	5
Retraité	5
Autres	5
Niveau de diplôme	6
Sans diplôme ou CEP	6
Brevet, BEPC, DNB	6
CAP-BEP ou équivalent	6
BAC ou équivalent	6
BAC+2	6
BAC+3 ou +4	6
BAC+5 ou plus	6
Composition des ménages	6
Couple sans enfant	6
Couple avec enfant(s)	6
Famille monoparentale	6
Colocation / Autre	6
Personnes seules	6
Profils électoraux	7
Premier tour	7
Sécurité	8
Evolution du nombre d'infractions	8
Pour comparer	9
Services à la population	10
Commerce	10
Éducation	10
Villes autour de Saint-Laurent	12

Situation géographique



i Informations clés

- **Région** : Occitanie
- **Département** : Haute-Garonne
- **Code postal** : 31230
- **Superficie** : 8 km²



Statistiques sur la population



Nombre d'habitants

178



Age moyen

46 ans



Pop active

46.1%



Taux chômage

12.2%



Pop densité

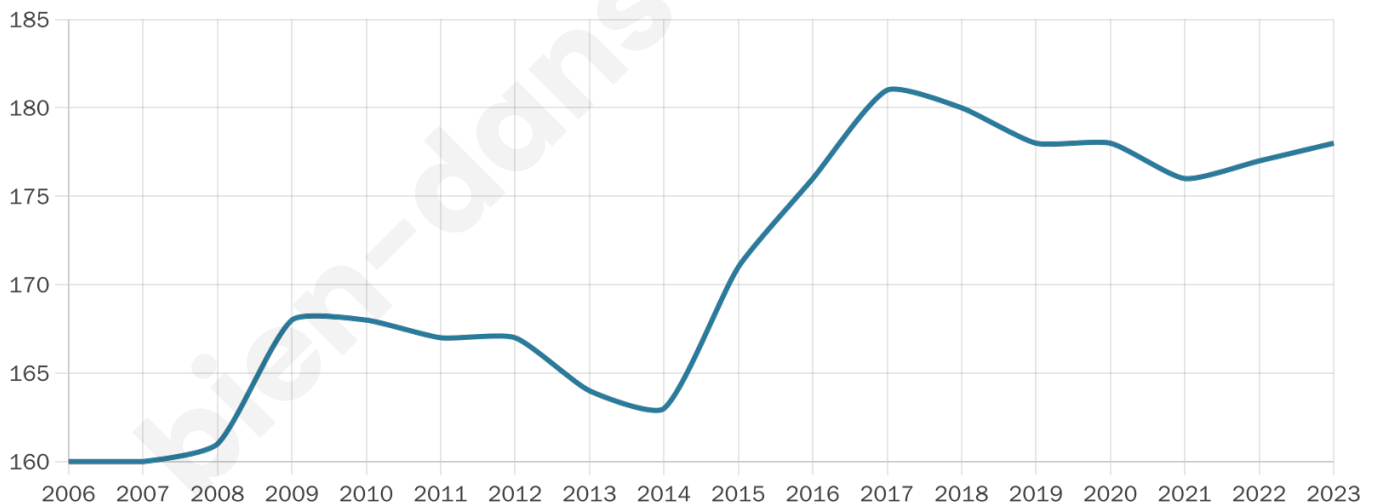
22 h/km²



Revenu moyen

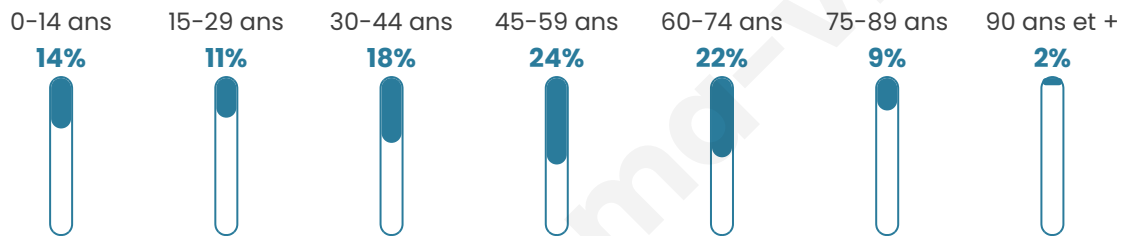
20 440 €/an

Evolution du nombre d'habitants

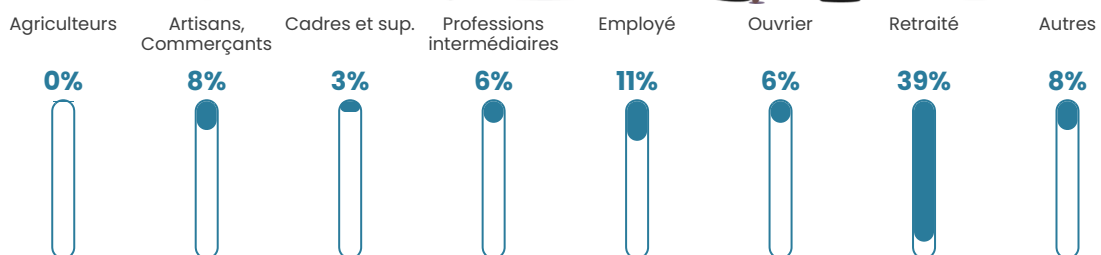


Sources : Institut national de la statistique et des études économiques (insee) selon Les dernières parutions officielles de 2024 portant sur les années 2020, 2021 et 2022.


Tranche d'âge




Activité professionnelle



Niveau de diplôme















Composition des ménages



Profils électoraux

Premier tour

	Jean-Luc MÉLENCHON	32.71 %
	Marine LE PEN	19.63 %
	Jean LASSALLE	14.95 %
	Emmanuel MACRON	13.08 %
	Éric ZEMMOUR	4.67 %
	Valérie PÉCRESSE	4.67 %
	Nicolas DUPONT-AIGNAN	2.80 %
	Nathalie ARTHAUD	1.87 %
	Fabien ROUSSEL	1.87 %
	Anne HIDALGO	1.87 %
	Yannick JADOT	1.87 %
	Philippe POUTOU	0.00 %



145 inscrits

Participation : 77.93%

Votes blancs : 4.42%

Votes nuls : 0.88%

Second tour

	Emmanuel MACRON	43,33 %
	Marine LE PEN	56,67 %

145 inscrits

Participation : 75.17%

Votes blancs : 12.84%

Votes nuls : 4.59%

Sécurité



Agressions physiques / sexuelles

0



Cambriolages

0



Vols / dégradations

0



Stupéfiants

0

Evolution du nombre d'infractions



Pour comparer

(en proportion du nombre d'habitants)

■ Ville ■ Département ■ Région



Sources : Bases statistiques communale, départementale et régionale de la délinquance enregistrée par la police et la gendarmerie nationales selon les dernières parutions officielles de 2025 portant sur l'année 2024 ([data.gouv](https://data.gouv.fr)).

Agressions physiques / sexuelles : Violences sexuelles, coups et blessures volontaires intrafamiliaux, coups et blessures volontaires, autres coups, blessures volontaires et vols violents sans arme.

Cambriolages : Cambriolages de logements.

Vols : Vols avec armes, vols d'accessoires sur véhicules, vols dans les véhicules, vols de véhicules, vols sans violence contre des personnes, destructions, dégradations volontaires et escroqueries.

Stupéfiants : Trafic de stupéfiants dont (AFD) et usage de stupéfiants.

Services à la population



Commerce

Hypermarché	X Estancarbon 22km
Supermarché	X L'Isle-en-Dodon 9km
Superette	X L'Isle-en-Dodon 8km
Boulangerie	X L'Isle-en-Dodon 8km
Boucherie	X Saint-Pé-Delbosc 9km
Restaurant	1
Garage	X Saint-Frajou 4km
Station-service	X L'Isle-en-Dodon 8km
Banque	X L'Isle-en-Dodon 8km
La poste	X Saint-Frajou 5km
Coiffeur	X Lilhac 4km
Tabac	X Aurignac 13km
Bars / discothèque	X L'Isle-en-Dodon 7km
Bibliothèque	X Cadeillan 11km
Cinéma	X Aurignac 13km
Vétérinaire	X L'Isle-en-Dodon 8km



Santé

Pharmacie	X L'Isle-en-Dodon 8km
Hôpital	X Saint-Gaudens 24km
Laboratoire d'analyses médicales	X Samatan 22km
Etablissement pour handicapé	X Aurignac 12km
EHPA	X L'Isle-en-Dodon 8km
Médecin	X Coueilles 7km
Dentiste	X L'Isle-en-Dodon 8km
Chirurgien	X Saint-Gaudens 24km
Dermatologue	X Carbonne 34km
Anesthésiste	X Muret 47km
Gastro-entérologue	X Muret 47km
Gynécologue	X Saint-Gaudens 24km
Cancérologue	X Muret 47km
Neurologue	X Saint-Gaudens 23km
Ophthalmologue	X Martres-Tolosane 22km
ORL	X Auch 40km
Cardiologue	X Saint-Gaudens 24km
Pédiatre	X Muret 47km
Pneumologue	X Saint-Plancard 24km
Psychologue	X Saint-Michel 29km
Radiologue	X Saint-Gaudens 23km
Rhumatologue	X Saint-Gaudens 23km
Sage-femme	X Boulogne-sur-Gesse 13km



Éducation

Crèche	X L'Isle-en-Dodon 10km
Ecole maternelle Public	1
Ecole maternelle Privé	X Plaisance-du-Touch 49km
Ecole primaire Public	X Montbernard 3km
Ecole primaire Privé	X Boulogne-sur-Gesse 13km
Collège Public	X L'Isle-en-Dodon 8km
Collège Privé	X Boulogne-sur-Gesse 13km
Lycée Public	X Samatan 22km

Lycée Privé

X Boulogne-sur-
Gesse 13km

Sources : Base Sirene des entreprises et de leurs établissements selon les dernières parutions officielles de 2025 portant sur l'année 2024 ([data.gouv](#)). Liste, localisation et tarifs des professionnels de santé selon les dernières parutions officielles de 2025 portant sur l'année 2024 ([opendatasoft](#)) et FINESS Extraction du Fichier des établissements selon les dernières parutions officielles de 2025 portant sur l'année 2024 ([data.gouv](#)). Adresse et géolocalisation des établissements d'enseignement du premier et second degrés selon les dernières parutions officielles de 2025 portant sur l'année 2024 ([data.education.gouv](#))

bien-dans-ma-ville.fr

Villes autour de Saint-Laurent

Ville	Habitants	Superficie	Pop densité	Pop active	Taux chômage	Revenu moyen	Prix immobilier
Montesquieu-Guittaut	171	10 km ²	17 h/km ²	50.3%	5.3%	19 250 €/an	1 616 €/m ²
Montbernard	215	18 km ²	12 h/km ²	43.3%	4.2%	20 170 €/an	591 €/m ²
Salerm	66	5 km ²	13 h/km ²	33.3%	4.5%	NC	1 357 €/m ²
Castéra-Vignoles	64	4 km ²	16 h/km ²	39.1%	9.4%	NC	1 029 €/m ²
Lilhac (1 avis)	140	7 km ²	20 h/km ²	41.4%	7.1%	20 380 €/an	1 272 €/m ²
Saint-Frajou	204	16 km ²	13 h/km ²	46.1%	7.8%	23 590 €/an	860 €/m ²
Anan	267	13 km ²	21 h/km ²	36%	3.7%	21 040 €/an	1 216 €/m ²
Escanecrabe	210	16 km ²	13 h/km ²	38.6%	1.9%	19 790 €/an	2 139 €/m ²
Saint-Ferréol-de-Comminges	59	5 km ²	12 h/km ²	55.9%	1.7%	NC	1 154 €/m ²
Esparron	42	5 km ²	8 h/km ²	47.6%	2.4%	NC	NC
Puymaurin	309	22 km ²	14 h/km ²	44%	5.8%	19 840 €/an	1 232 €/m ²
Saint-André	239	18 km ²	13 h/km ²	47.3%	2.1%	19 320 €/an	1 279 €/m ²
Fabas	196	18 km ²	11 h/km ²	40.3%	3.6%	20 310 €/an	518 €/m ²
Coueilles	85	6 km ²	14 h/km ²	48.2%	5.9%	NC	1 732 €/m ²
Ciadoux	234	9 km ²	26 h/km ²	36.8%	5.6%	19 090 €/an	1 065 €/m ²

bien-dans-ma-ville.fr



Vous aimez votre ville ? Notez-la !

Et faites-nous part de vos remarques constructives



Avec

BIEN dans ma **VILLE** 