



Version web

Ville de Saint-Laurent

Présenté par

BIEN dans
ma **VILLE** 

Sommaire

Situation géographique	3
Statistiques sur la population	4
Evolution du nombre d'habitants	4
Tranche d'âge	5
0-14 ans	5
15-29 ans	5
30-44 ans	5
45-59 ans	5
60-74 ans	5
75-89 ans	5
90 ans et +	5
Activité professionnelle	5
Agriculteurs	5
Artisans, Commerçants	5
Cadres et sup.	5
Professions intermédiaires	5
Employé	5
Ouvrier	5
Retraité	5
Autres	5
Niveau de diplôme	6
Sans diplôme ou CEP	6
Brevet, BEPC, DNB	6
CAP-BEP ou équivalent	6
BAC ou équivalent	6
BAC+2	6
BAC+3 ou +4	6
BAC+5 ou plus	6
Composition des ménages	6
Couple sans enfant	6
Couple avec enfant(s)	6
Famille monoparentale	6
Colocation / Autre	6
Personnes seules	6
Profils électoraux	7
Premier tour	7
Sécurité	8
Evolution du nombre d'infractions	8
Pour comparer	9
Services à la population	10
Commerce	10
Éducation	10
Villes autour de Saint-Laurent	12

Situation géographique



i Informations clés

- **Région** : Grand Est
- **Département** : Ardennes
- **Code postal** : 08090
- **Superficie** : 4 km²



Statistiques sur la population



Nombre d'habitants

1 050



Age moyen

43 ans



Pop active

50.6%



Taux chômage

5.3%



Pop densité

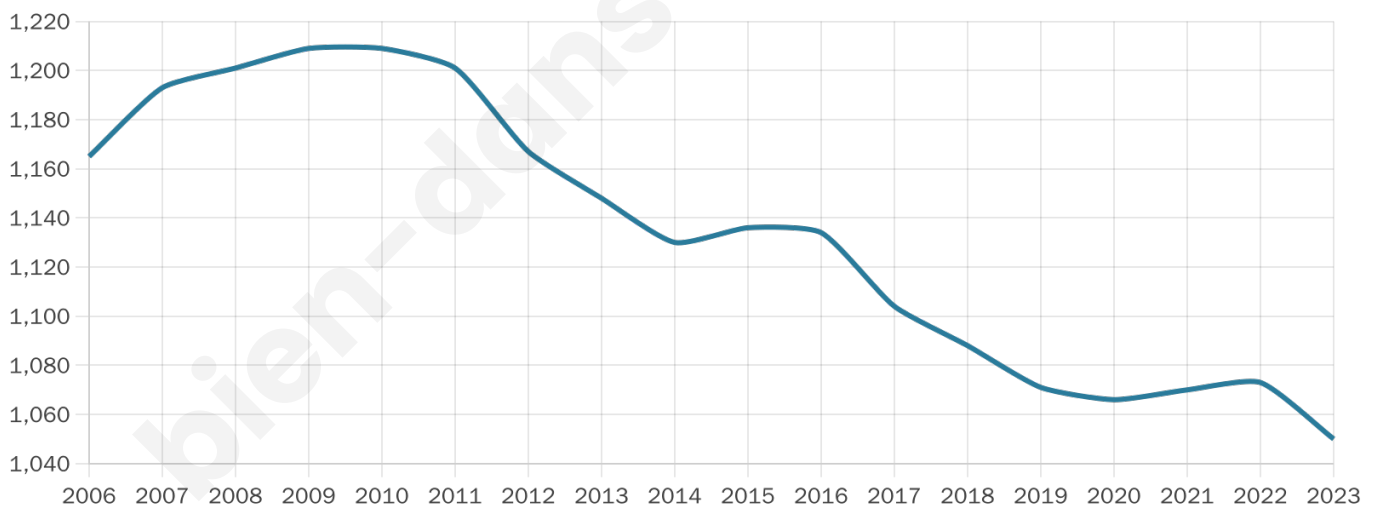
263 h/km²



Revenu moyen

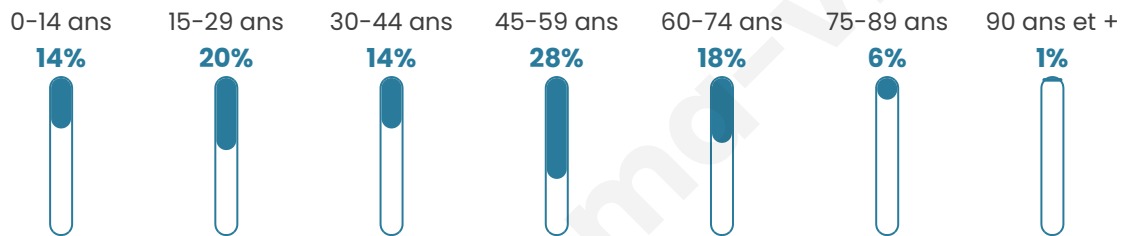
26 540 €/an

Evolution du nombre d'habitants

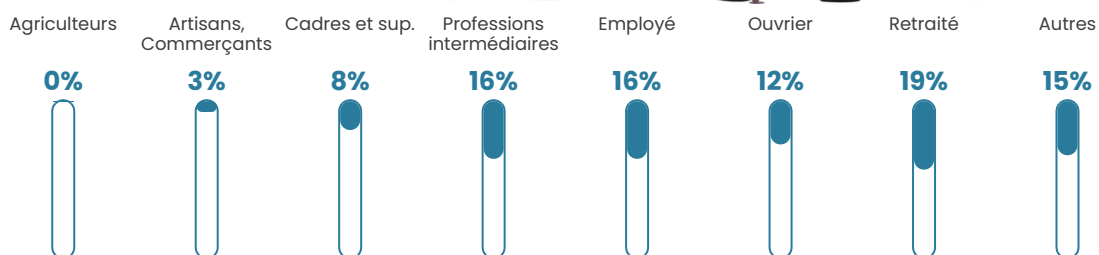


Sources : Institut national de la statistique et des études économiques (insee) selon Les dernières parutions officielles de 2024 portant sur les années 2020, 2021 et 2022.

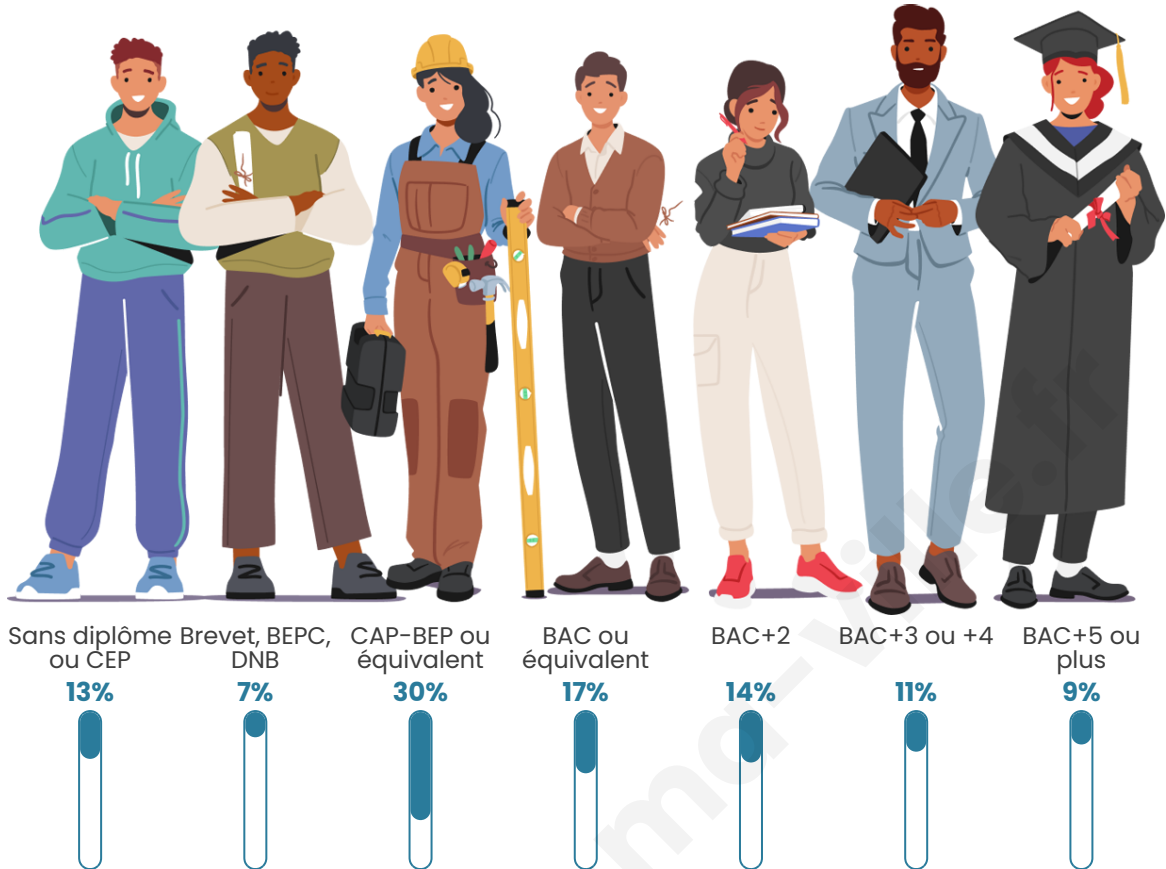
Tranche d'âge




Activité professionnelle



Niveau de diplôme




Composition des ménages





Profils électoraux

Premier tour

	Emmanuel MACRON	32.04 %
	Marine LE PEN	29.13 %
	Jean-Luc MÉLENCHON	14.89 %
	Éric ZEMMOUR	6.47 %
	Yannick JADOT	5.18 %
	Valérie PÉCRESE	4.69 %
	Jean LASSALLE	2.91 %
	Nicolas DUPONT-AIGNAN	1.46 %
	Fabien ROUSSEL	1.29 %
	Anne HIDALGO	1.13 %
	Nathalie ARTHAUD	0.49 %
	Philippe POUTOU	0.32 %

Second tour

	Emmanuel MACRON	52,28 %
	Marine LE PEN	47,72 %

825 inscrits

Participation : 79.52%

Votes blancs : 6.1%

Votes nuls : 3.81%

825 inscrits

Participation : 77.21%

Votes blancs : 2.35%

Votes nuls : 0.63%

Sécurité



Agressions physiques / sexuelles

0



Cambriolages

0



Vols / dégradations

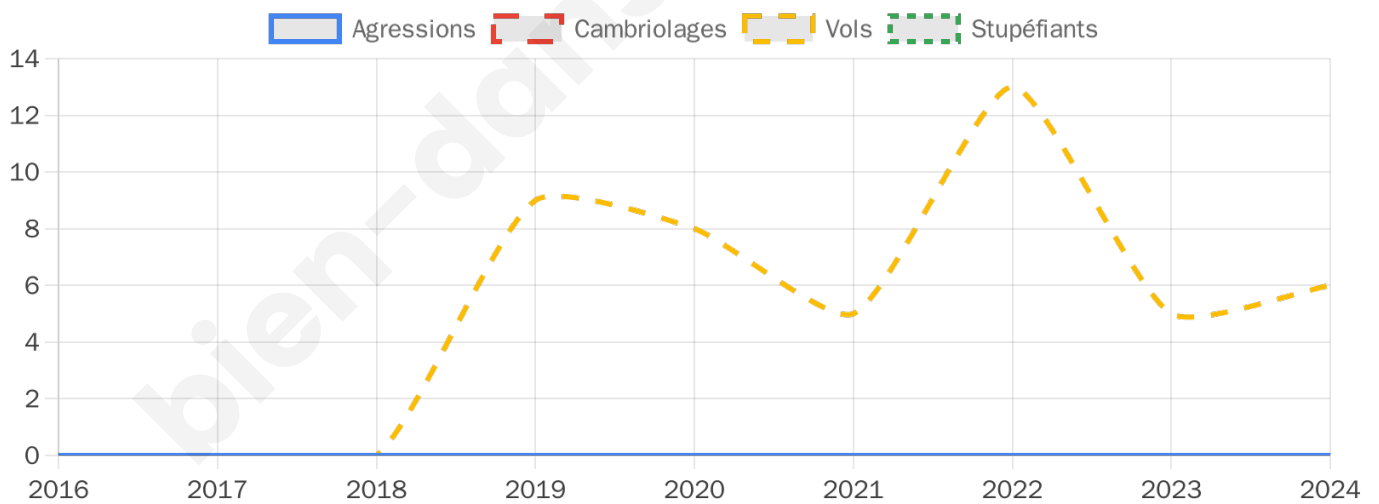
6



Stupéfiants

0

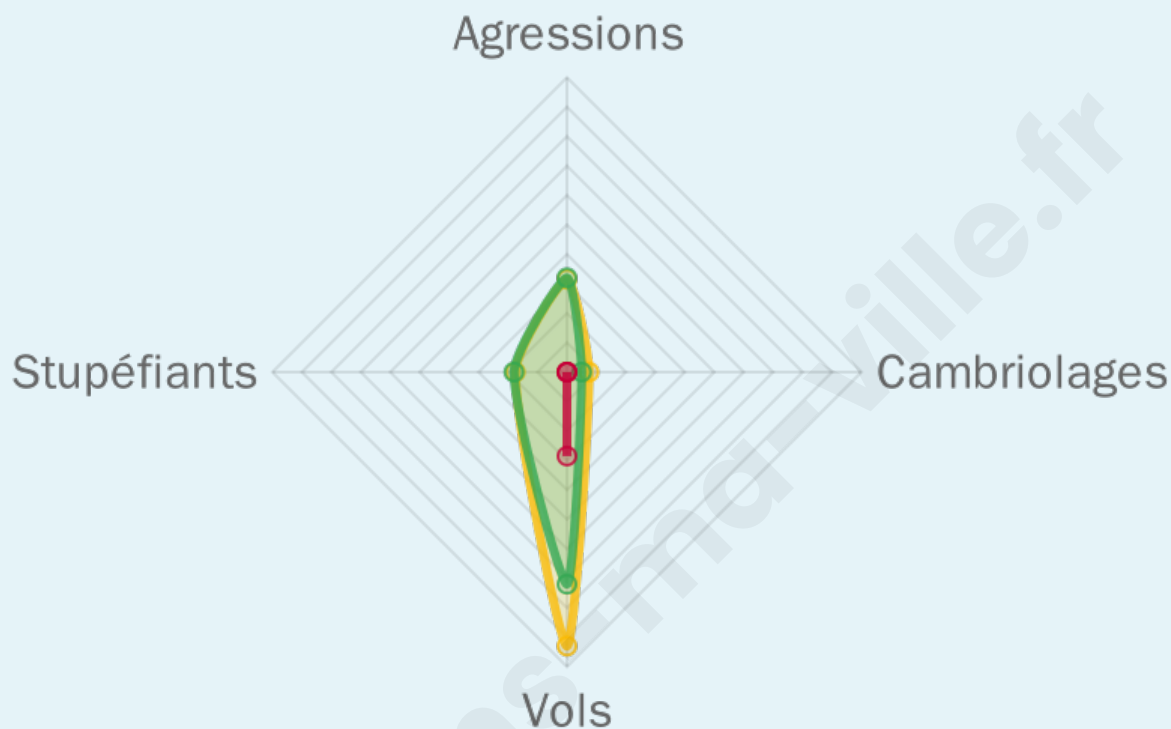
Evolution du nombre d'infractions



Pour comparer

(en proportion du nombre d'habitants)

■ Ville ■ Département ■ Région



Sources : Bases statistiques communale, départementale et régionale de la délinquance enregistrée par la police et la gendarmerie nationales selon les dernières parutions officielles de 2025 portant sur l'année 2024 ([data.gouv](https://data.gouv.fr)).

Agressions physiques / sexuelles : Violences sexuelles, coups et blessures volontaires intrafamiliaux, coups et blessures volontaires, autres coups, blessures volontaires et vols violents sans arme.

Cambriolages : Cambriolages de logements.

Vols : Vols avec armes, vols d'accessoires sur véhicules, vols dans les véhicules, vols de véhicules, vols sans violence contre des personnes, destructions, dégradations volontaires et escroqueries.

Stupéfiants : Trafic de stupéfiants dont (AFD) et usage de stupéfiants.

Services à la population



Commerce

Hypermarché	X <u>Charleville-Mézières</u> 3km
Supermarché	X <u>Charleville-Mézières</u> 2km
Superette	X <u>Charleville-Mézières</u> 2km
Boulangerie	1
Boucherie	1
Restaurant	1
Garage	3
Station-service	X <u>Charleville-Mézières</u> 2km
Banque	X <u>Charleville-Mézières</u> 2km
La poste	X <u>Charleville-Mézières</u> 1km
Coiffeur	3
Tabac	X <u>Charleville-Mézières</u> 2km
Bars / discothèque	1
Bibliothèque	X <u>Charleville-Mézières</u> 2km
Cinéma	X <u>Charleville-Mézières</u> 3km
Vétérinaire	X <u>Charleville-Mézières</u> 2km



Santé

Pharmacie	X <u>Charleville-Mézières</u> 2km
Hôpital	X <u>Charleville-Mézières</u> 4km
Laboratoire d'analyses médicales	X <u>Charleville-Mézières</u> 2km
Etablissement pour handicapé	X <u>Montcy-Notre-Dame</u> 1km
EHPA	X <u>Charleville-Mézières</u> 2km
Médecin	X <u>Charleville-Mézières</u> 2km
Dentiste	X <u>Charleville-Mézières</u> 2km
Chirurgien	X <u>Charleville-Mézières</u> 3km
Dermatologue	X <u>Charleville-Mézières</u> 3km
Anesthésiste	X <u>Charleville-Mézières</u> 4km
Gastro-entérologue	X <u>Charleville-Mézières</u> 3km
Gynécologue	X <u>Charleville-Mézières</u> 4km
Cancérologue	X <u>Reims</u> 78km
Neurologue	X <u>Charleville-Mézières</u> 4km
Ophthalmologue	X <u>Charleville-Mézières</u> 2km
ORL	X <u>Charleville-Mézières</u> 2km
Cardiologue	X <u>Charleville-Mézières</u> 3km
Pédiatre	X <u>Charleville-Mézières</u> 2km
Pneumologue	X <u>Charleville-Mézières</u> 3km
Psychologue	X <u>Charleville-Mézières</u> 2km
Radiologue	X <u>Charleville-Mézières</u> 2km
Rhumatologue	X <u>Charleville-Mézières</u> 2km
Sage-femme	X <u>Charleville-Mézières</u> 2km



Éducation

Crèche	1
Ecole maternelle Public	X <u>Charleville-Mézières</u> 2km
Ecole maternelle Privé	X <u>Charleville-Mézières</u> 2km
Ecole primaire Public	1
Ecole primaire Privé	X <u>Charleville-Mézières</u> 2km
Collège Public	X <u>Charleville-Mézières</u> 2km

Collège Privé	X <u>Charleville-Mézières</u> 2km
Lycée Public	1
Lycée Privé	X <u>Charleville-Mézières</u> 2km

Sources : Base Sirene des entreprises et de leurs établissements selon les dernières parutions officielles de 2025 portant sur l'année 2024 ([data.gouv](#)). Liste, localisation et tarifs des professionnels de santé selon les dernières parutions officielles de 2025 portant sur l'année 2024 ([opendatasoft](#)) et FINESS Extraction du Fichier des établissements selon les dernières parutions officielles de 2025 portant sur l'année 2024 ([data.gouv](#)). Adresse et géolocalisation des établissements d'enseignement du premier et second degrés selon les dernières parutions officielles de 2025 portant sur l'année 2024 ([data.education.gouv](#))

bien-dans-ma-ville.fr

Villes autour de Saint-Laurent

Ville	Habitants	Superficie	Pop densité	Pop active	Taux chômage	Revenu moyen	Prix immobilier
Montcy-Notre-Dame	1 535	6 km ²	256 h/km ²	48.4%	4.2%	26 140 €/an	1 281 €/m ²
Charleville-Mézières (40 avis)	45 560	31 km ²	1 470 h/km ²	42.1%	9.2%	18 380 €/an	1 272 €/m ²
Aiglemont (2 avis)	1 692	8 km ²	212 h/km ²	44.9%	3.4%	24 160 €/an	1 440 €/m ²
Villers-Semeuse (1 avis)	3 615	7 km ²	516 h/km ²	42.4%	4.8%	21 750 €/an	1 457 €/m ²
La Grandville	753	10 km ²	75 h/km ²	51.4%	3.3%	23 760 €/an	1 350 €/m ²
Ville-sur-Lumes	530	3 km ²	177 h/km ²	45.8%	2.8%	23 690 €/an	1 068 €/m ²
Lumes	1 099	6 km ²	183 h/km ²	45.4%	4%	22 730 €/an	1 669 €/m ²
La Francheville (1 avis)	1 636	6 km ²	273 h/km ²	48.5%	5.9%	23 660 €/an	1 414 €/m ²
Les Ayvelles	851	5 km ²	170 h/km ²	47.2%	5.6%	23 960 €/an	3 023 €/m ²
Gernelle (1 avis)	314	4 km ²	79 h/km ²	47.1%	4.5%	24 790 €/an	863 €/m ²
Warcq (2 avis)	1 282	9 km ²	142 h/km ²	43.7%	3.7%	23 540 €/an	1 105 €/m ²
Prix-lès-Mézières (2 avis)	1 396	5 km ²	279 h/km ²	40.8%	2.4%	25 130 €/an	1 538 €/m ²
Issancourt-et-Rumel	406	5 km ²	81 h/km ²	51.5%	2.2%	24 100 €/an	1 489 €/m ²
Chalandry-Elaire	719	5 km ²	144 h/km ²	54%	3.9%	25 460 €/an	1 317 €/m ²
Nouzonville (9 avis)	5 523	10 km ²	552 h/km ²	42.5%	7.4%	18 570 €/an	1 029 €/m ²

bien-dans-ma-ville.fr



Vous aimez votre ville ? Notez-la !

Et faites-nous part de vos remarques constructives



Avec

BIEN dans
ma **VILLE** 