



Version web

# Ville de Saint-Lambert- et-Mont-de-Jeux

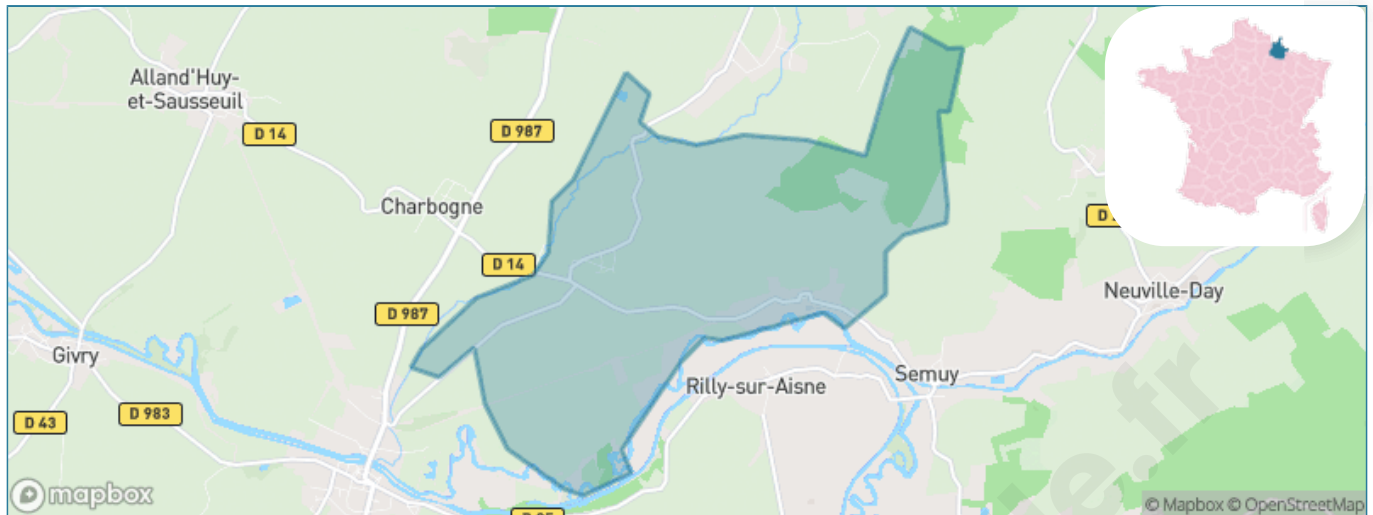
Présenté par

**BIEN** dans  
ma **VILLE** 

# Sommaire

Situation géographique .....	3
Statistiques sur la population .....	4
Evolution du nombre d'habitants .....	4
Tranche d'âge .....	5
0-14 ans .....	5
15-29 ans .....	5
30-44 ans .....	5
45-59 ans .....	5
60-74 ans .....	5
75-89 ans .....	5
90 ans et + .....	5
Activité professionnelle .....	5
Agriculteurs .....	5
Artisans, Commerçants .....	5
Cadres et sup. ....	5
Professions intermédiaires .....	5
Employé .....	5
Ouvrier .....	5
Retraité .....	5
Autres .....	5
Niveau de diplôme .....	6
Sans diplôme ou CEP .....	6
Brevet, BEPC, DNB .....	6
CAP-BEP ou équivalent .....	6
BAC ou équivalent .....	6
BAC+2 .....	6
BAC+3 ou +4 .....	6
BAC+5 ou plus .....	6
Composition des ménages .....	6
Couple sans enfant .....	6
Couple avec enfant(s) .....	6
Famille monoparentale .....	6
Colocation / Autre .....	6
Personnes seules .....	6
Profils électoraux .....	7
Premier tour .....	7
Sécurité .....	8
Evolution du nombre d'infractions .....	8
Pour comparer .....	9
Services à la population .....	10
Commerce .....	10
Éducation .....	10
Villes autour de Saint-Lambert-et-Mont-de-Jeux .....	11

# Situation géographique



## i Informations clés

- **Région** : Grand Est
- **Département** : Ardennes
- **Code postal** : 08130
- **Superficie** : 10 km<sup>2</sup>



# Statistiques sur la population



Nombre d'habitants

**123**



Age moyen

**49 ans**



Pop active

**41.5%**



Taux chômage

**3%**



Pop densité

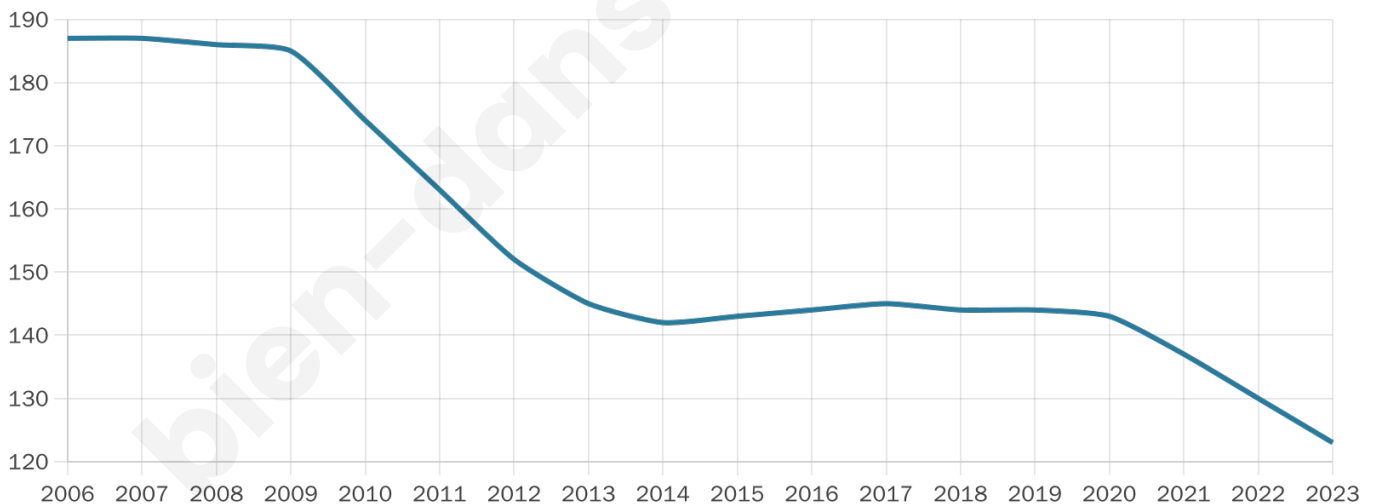
**12 h/km<sup>2</sup>**



Revenu moyen

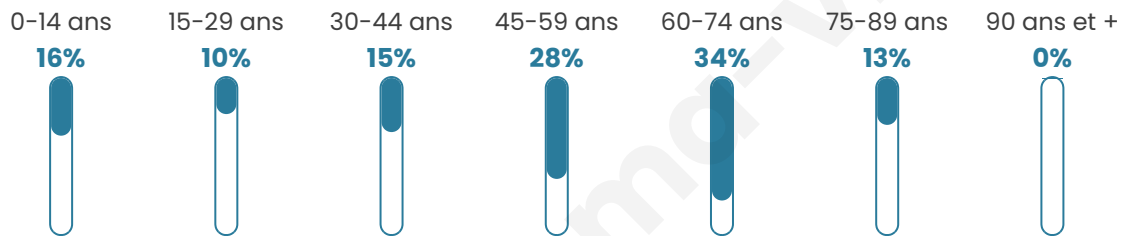
**21 020 €/an**

## Evolution du nombre d'habitants

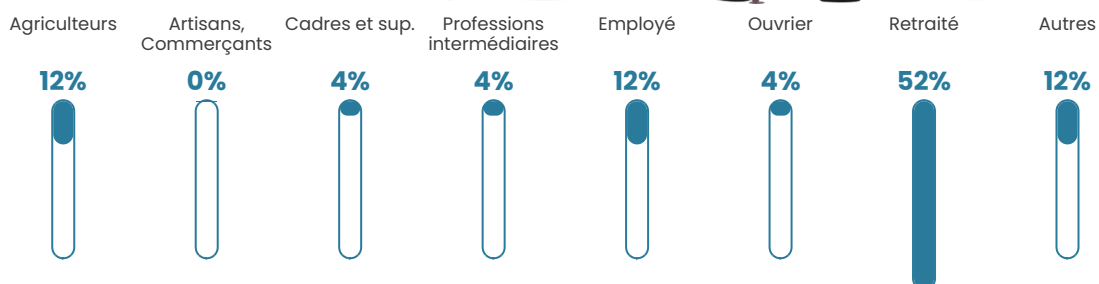


Sources : Institut national de la statistique et des études économiques (insee) selon Les dernières parutions officielles de 2024 portant sur les années 2020, 2021 et 2022.


## Tranche d'âge



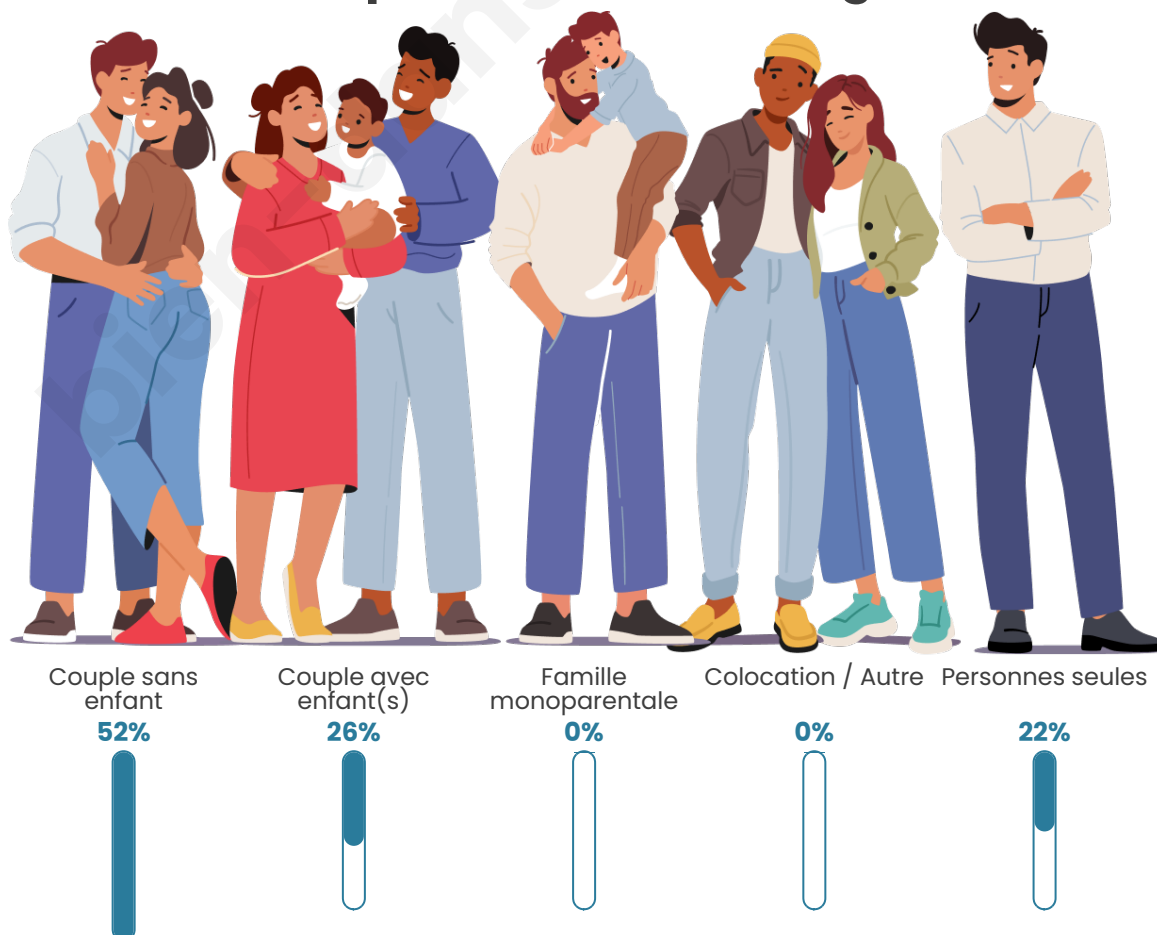
## Activité professionnelle



## Niveau de diplôme














## Composition des ménages



# Profils électoraux

## Premier tour

	Emmanuel MACRON	34.57 %
	Marine LE PEN	34.57 %
	Jean LASSALLE	8.64 %
	Éric ZEMMOUR	4.94 %
	Valérie PÉCRESE	4.94 %
	Fabien ROUSSEL	2.47 %
	Jean-Luc MÉLENCHON	2.47 %
	Philippe POUTOU	2.47 %
	Nathalie ARTHAUD	1.23 %
	Anne HIDALGO	1.23 %
	Yannick JADOT	1.23 %
	Nicolas DUPONT- AIGNAN	1.23 %



### 103 inscrits

Participation : 78.64%

Votes blancs : 0.00%

Votes nuls : 0.00%

## Second tour

	Emmanuel MACRON	41,67 %
	Marine LE PEN	58,33 %

### 103 inscrits

Participation : 74.76%

Votes blancs : 6.49%

Votes nuls : 0%

# Sécurité



Agressions physiques / sexuelles

0



Cambriolages

0



Vols / dégradations

0



Stupéfiants

0

## Evolution du nombre d'infractions



## Pour comparer

(en proportion du nombre d'habitants)



Sources : Bases statistiques communale, départementale et régionale de la délinquance enregistrée par la police et la gendarmerie nationales selon les dernières parutions officielles de 2025 portant sur l'année 2024 ([data.gouv](https://data.gouv.fr)).

Agressions physiques / sexuelles : Violences sexuelles, coups et blessures volontaires intrafamiliaux, coups et blessures volontaires, autres coups, blessures volontaires et vols violents sans arme.

Cambriolages : Cambriolages de logements.

Vols : Vols avec armes, vols d'accessoires sur véhicules, vols dans les véhicules, vols de véhicules, vols sans violence contre des personnes, destructions, dégradations volontaires et escroqueries.

Stupéfiants : Trafic de stupéfiants dont (AFD) et usage de stupéfiants.

# Services à la population



## Commerce

Hypermarché	X <a href="#">Vouziers</a> 13km
Supermarché	X <a href="#">Amagne</a> 9km
Superette	X <a href="#">Attigny</a> 4km
Boulangerie	X <a href="#">Attigny</a> 4km
Boucherie	X <a href="#">Attigny</a> 4km
Restaurant	X <a href="#">Attigny</a> 3km
Garage	X <a href="#">Attigny</a> 3km
Station-service	X <a href="#">Attigny</a> 3km
Banque	X <a href="#">Attigny</a> 4km
La poste	X <a href="#">Chardeny</a> 9km
Coiffeur	X <a href="#">Charbogne</a> 2km
Tabac	X <a href="#">Rethel</a> 18km
Bars / discothèque	X <a href="#">Attigny</a> 4km
Bibliothèque	X <a href="#">Vouziers</a> 13km
Cinéma	X <a href="#">Charleville-Mézières</a> 31km
Vétérinaire	X <a href="#">Bairon et ses environs</a> 11km



## Santé

Pharmacie	X <a href="#">Attigny</a> 4km
Hôpital	X <a href="#">Vouziers</a> 13km
Laboratoire d'analyses médicales	X <a href="#">Vouziers</a> 13km
Etablissement pour handicapé	X <a href="#">Attigny</a> 3km
EHPA	X <a href="#">Vouziers</a> 12km
Médecin	X <a href="#">Attigny</a> 3km
Dentiste	X <a href="#">Attigny</a> 4km
Chirurgien	X <a href="#">Rethel</a> 18km
Dermatologue	X <a href="#">Charleville-Mézières</a> 28km
Anesthésiste	X <a href="#">Rethel</a> 18km
Gastro-entérologue	X <a href="#">Rethel</a> 18km
Gynécologue	X <a href="#">Charleville-Mézières</a> 30km
Cancérologue	X <a href="#">Reims</a> 52km
Neurologue	X <a href="#">Charleville-Mézières</a> 28km
Ophtalmologue	X <a href="#">Rethel</a> 18km
ORL	X <a href="#">Charleville-Mézières</a> 28km
Cardiologue	X <a href="#">Charleville-Mézières</a> 28km
Pédiatre	X <a href="#">Charleville-Mézières</a> 28km
Pneumologue	X <a href="#">Rethel</a> 18km
Psychologue	X <a href="#">Charleville-Mézières</a> 28km
Radiologue	X <a href="#">Rethel</a> 18km
Rhumatologue	X <a href="#">Charleville-Mézières</a> 28km
Sage-femme	X <a href="#">Vouziers</a> 13km



## Éducation

Crèche	X <a href="#">Attigny</a> 4km
Ecole maternelle Public	X <a href="#">Tourteron</a> 5km
Ecole maternelle Privé	X <a href="#">Charleville-Mézières</a> 32km
Ecole primaire Public	X <a href="#">Attigny</a> 4km
Ecole primaire Privé	X <a href="#">Vouziers</a> 13km
Collège Public	X <a href="#">Attigny</a> 4km
Collège Privé	X <a href="#">Vouziers</a> 13km
Lycée Public	X <a href="#">Vouziers</a> 13km
Lycée Privé	X <a href="#">Vouziers</a> 13km

Sources : Base Sirene des entreprises et de leurs établissements selon les dernières parutions officielles de 2025 portant sur l'année 2024 ([data.gouv](#)). Liste, localisation et tarifs des professionnels de santé selon les dernières parutions officielles de 2025 portant sur l'année 2024 ([opendatasoft](#)) et FINISS Extraction du Fichier des établissements selon les dernières parutions officielles de 2025 portant sur l'année 2024 ([data.gouv](#)). Adresse et géolocalisation des établissements d'enseignement du premier et second degrés selon les dernières parutions officielles de 2025 portant sur l'année 2024 ([data.education.gouv](#))

## Villes autour de Saint-Lambert-et-Mont-de-Jeux

Ville	Habitants	Superficie	Pop densité	Pop active	Taux chômage	Revenu moyen	Prix immobilier
Charbogne	218	9 km <sup>2</sup>	24 h/km <sup>2</sup>	49.5%	4.1%	23 730 €/an	NC
Suzanne	54	6 km <sup>2</sup>	9 h/km <sup>2</sup>	51.9%	3.7%	NC	NC
Rilly-sur-Aisne	121	3 km <sup>2</sup>	40 h/km <sup>2</sup>	44.6%	8.3%	20 940 €/an	NC
Semuy	87	4 km <sup>2</sup>	22 h/km <sup>2</sup>	29.9%	1.1%	NC	NC
Attigny (3 avis)	1 094	11 km <sup>2</sup>	99 h/km <sup>2</sup>	40.7%	5.9%	20 040 €/an	NC
Sainte-Vaubourg	79	6 km <sup>2</sup>	13 h/km <sup>2</sup>	36.7%	0%	NC	NC
Alland'Huy-et-Sausseuil	272	8 km <sup>2</sup>	34 h/km <sup>2</sup>	47.4%	2.2%	22 420 €/an	NC
Tourteron	177	8 km <sup>2</sup>	22 h/km <sup>2</sup>	43.5%	7.3%	19 120 €/an	NC
Écordal (1 avis)	283	12 km <sup>2</sup>	24 h/km <sup>2</sup>	51.9%	6.7%	21 270 €/an	NC
Neuville-Day	168	7 km <sup>2</sup>	24 h/km <sup>2</sup>	39.3%	7.1%	21 770 €/an	NC
Voncq	210	19 km <sup>2</sup>	11 h/km <sup>2</sup>	39.5%	3.3%	19 230 €/an	NC
Chuffilly-Roche	69	7 km <sup>2</sup>	10 h/km <sup>2</sup>	53.6%	5.8%	NC	NC
Givry	266	11 km <sup>2</sup>	24 h/km <sup>2</sup>	47%	3.8%	22 100 €/an	NC
La Sabotterie	130	3 km <sup>2</sup>	43 h/km <sup>2</sup>	39.2%	5.4%	18 580 €/an	NC
Lametz	76	9 km <sup>2</sup>	8 h/km <sup>2</sup>	40.8%	7.9%	NC	NC

bien-dans-ma-ville.fr



# Vous aimez votre ville ? Notez-la !

Et faites-nous part de vos remarques constructives



Avec

**BIEN** dans  
ma **VILLE** 