



Version web

# Ville de Saint-Just-le-Martel

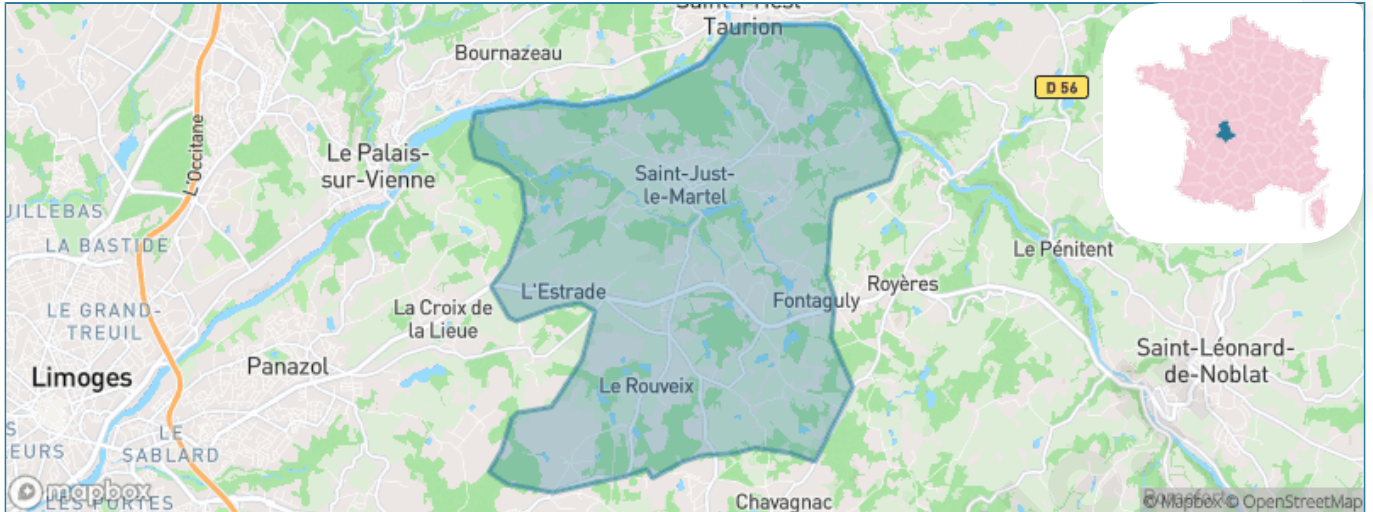
Présenté par

**BIEN** dans ma **VILLE** 

# Sommaire

Situation géographique .....	3
Statistiques sur la population .....	4
Evolution du nombre d'habitants .....	4
Tranche d'âge .....	5
0-14 ans .....	5
15-29 ans .....	5
30-44 ans .....	5
45-59 ans .....	5
60-74 ans .....	5
75-89 ans .....	5
90 ans et + .....	5
Activité professionnelle .....	5
Agriculteurs .....	5
Artisans, Commerçants .....	5
Cadres et sup. ....	5
Professions intermédiaires .....	5
Employé .....	5
Ouvrier .....	5
Retraité .....	5
Autres .....	5
Niveau de diplôme .....	6
Sans diplôme ou CEP .....	6
Brevet, BEPC, DNB .....	6
CAP-BEP ou équivalent .....	6
BAC ou équivalent .....	6
BAC+2 .....	6
BAC+3 ou +4 .....	6
BAC+5 ou plus .....	6
Composition des ménages .....	6
Couple sans enfant .....	6
Couple avec enfant(s) .....	6
Famille monoparentale .....	6
Colocation / Autre .....	6
Personnes seules .....	6
Profil électoraux .....	7
Premier tour .....	7
Sécurité .....	8
Evolution du nombre d'infractions .....	8
Pour comparer .....	9
Services à la population .....	10
Commerce .....	10
Éducation .....	10
Villes autour de Saint-Just-le-Martel .....	12
Avis sur la ville de Saint-Just-le-Martel .....	13
Moyenne par critère .....	13
Villes autour de Saint-Just-le-Martel .....	13
Répartition des avis par note .....	13
Répartition des avis par note .....	13

# Situation géographique



## i Informations clés

- **Région** : Nouvelle-Aquitaine
- **Département** : Haute-Vienne
- **Code postal** : 87590
- **Superficie** : 31 km<sup>2</sup>



# Statistiques sur la population



Nombre d'habitants

**2 606**



Age moyen

**40 ans**



Pop active

**48.8%**



Taux chômage

**5.4%**



Pop densité

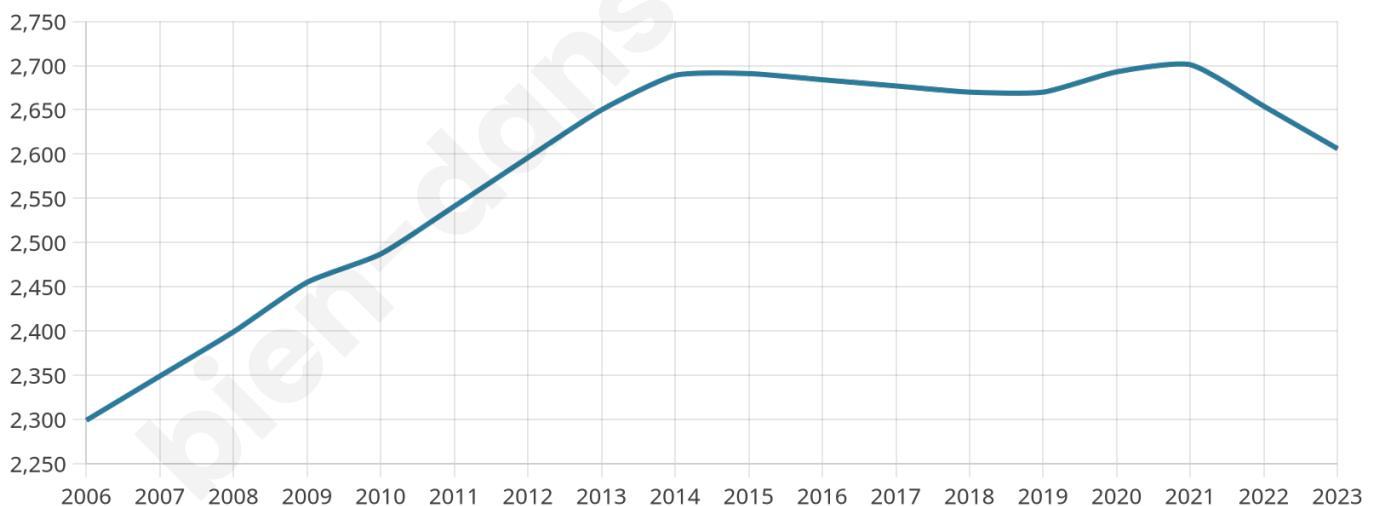
**84 h/km<sup>2</sup>**



Revenu moyen

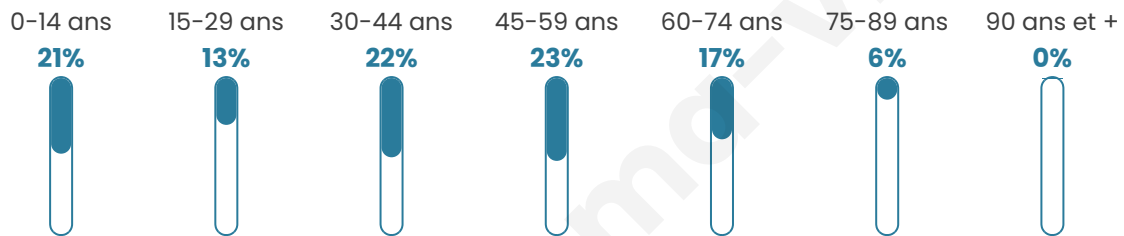
**25 500 €/an**

## Evolution du nombre d'habitants

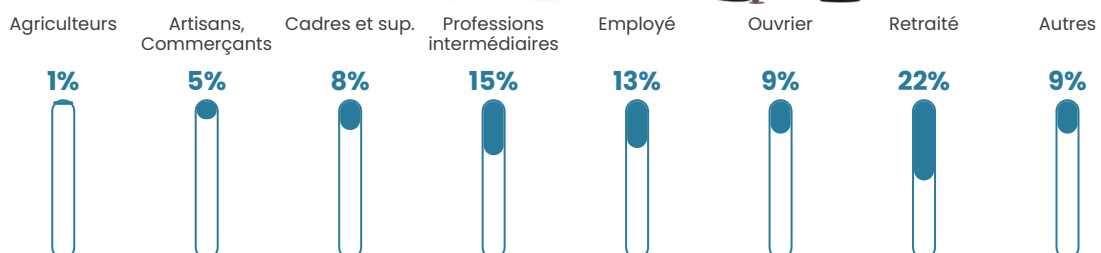


Sources : Institut national de la statistique et des études économiques (insee) selon Les dernières parutions officielles de 2024 portant sur les années 2020, 2021 et 2022.


## Tranche d'âge



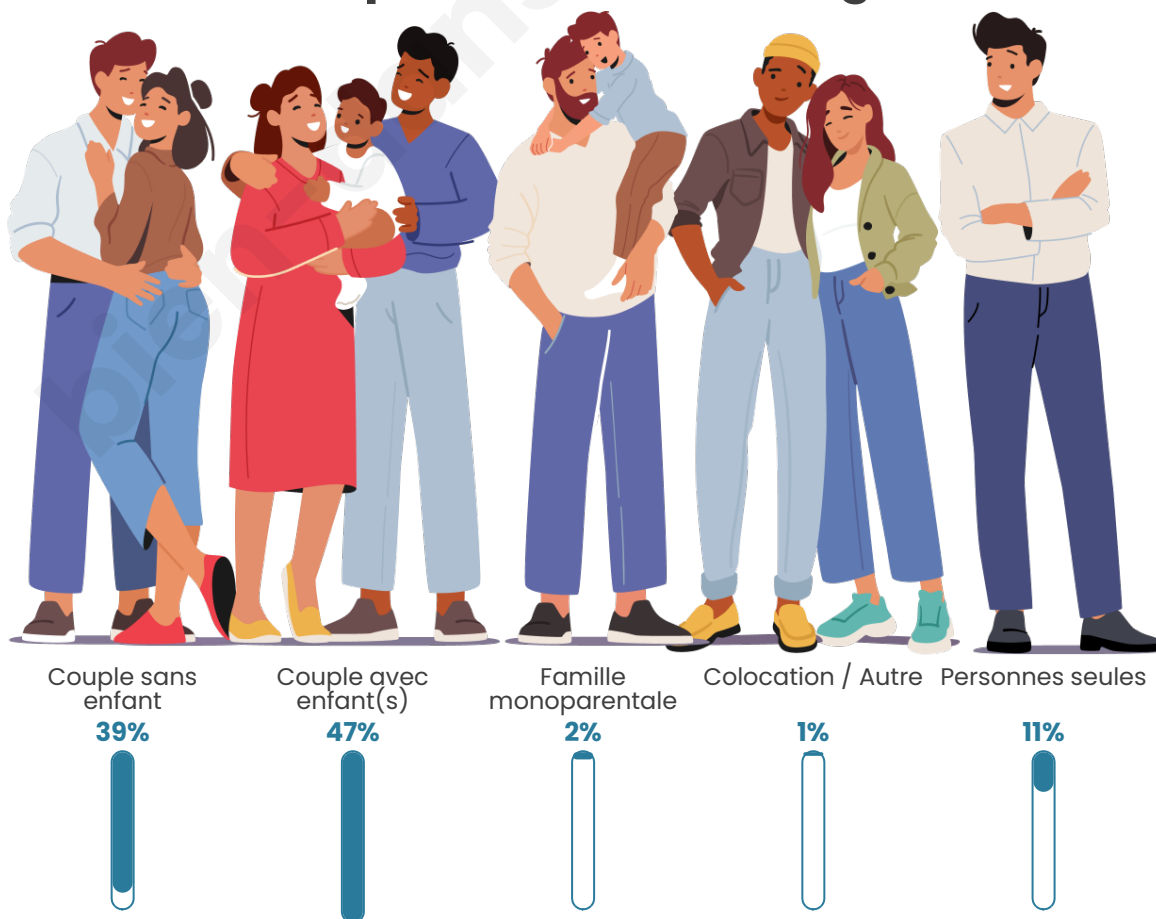
## Activité professionnelle



## Niveau de diplôme















## Composition des ménages



# Profils électoraux

## Premier tour

	Emmanuel MACRON	27.76 %
	Marine LE PEN	25.24 %
	Jean-Luc MÉLENCHON	17.67 %
	Éric ZEMMOUR	6.85 %
	Jean LASSALLE	5.47 %
	Valérie PÉCRESSÉ	4.27 %
	Yannick JADOT	4.09 %
	Fabien ROUSSEL	2.70 %
	Anne HIDALGO	2.52 %
	Nicolas DUPONT- AIGNAN	1.98 %
	Nathalie ARTHAUD	0.72 %
	Philippe POUTOU	0.72 %



### 2 047 inscrits

Participation : 83.54%

Votes blancs : 1.81%

Votes nuls : 0.88%

## Second tour

	Emmanuel MACRON	56,08 %
	Marine LE PEN	43,92 %

### 2 047 inscrits

Participation : 80.36%

Votes blancs : 8.21%

Votes nuls : 3.77%

# Sécurité



Agressions physiques / sexuelles

**0**



Cambriolages

**11**



Vols / dégradations

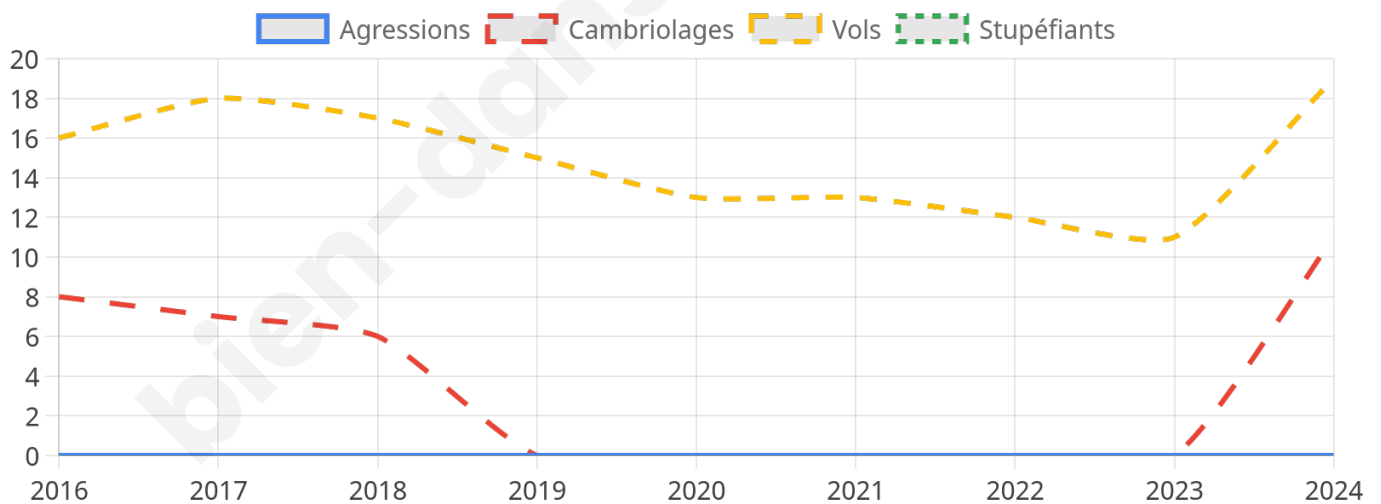
**19**



Stupéfiants

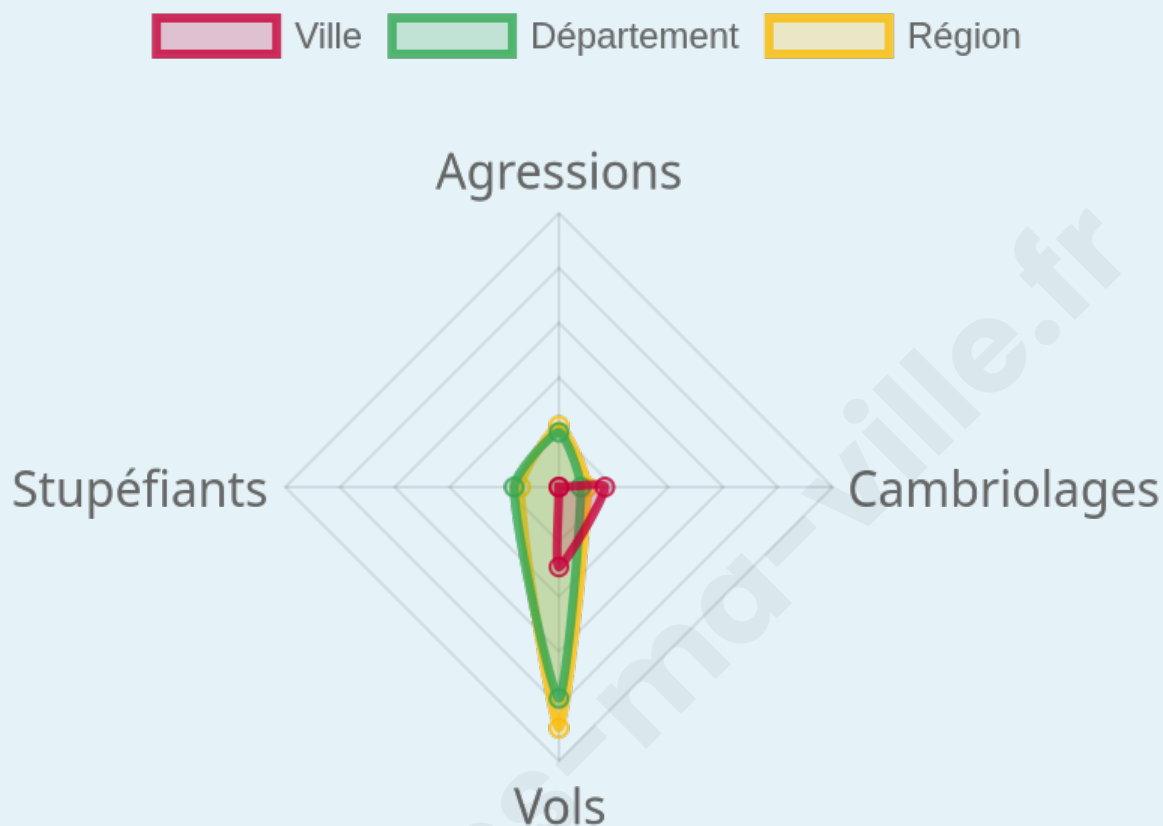
**0**

## Evolution du nombre d'infractions



## Pour comparer

(en proportion du nombre d'habitants)



Sources : Bases statistiques communale, départementale et régionale de la délinquance enregistrée par la police et la gendarmerie nationales selon les dernières parutions officielles de 2025 portant sur l'année 2024 ([data.gouv](https://data.gouv.fr)).

Agressions physiques / sexuelles : Violences sexuelles, coups et blessures volontaires intrafamiliaux, coups et blessures volontaires, autres coups, blessures volontaires et vols violents sans arme.

Cambriolages : Cambriolages de logements.

Vols : Vols avec armes, vols d'accessoires sur véhicules, vols dans les véhicules, vols de véhicules, vols sans violence contre des personnes, destructions, dégradations volontaires et escroqueries.

Stupéfiants : Trafic de stupéfiants dont (AFD) et usage de stupéfiants.

# Services à la population



## Commerce

Hypermarché	X <u>Limoges</u> 7km
Supermarché	X <u>Saint-Priest-Taurion</u> 2km
Superette	X <u>Le Palais-sur-Vienne</u> 5km
Boulangerie	2
Boucherie	X <u>Saint-Priest-Taurion</u> 2km
Restaurant	3
Garage	8
Station-service	X <u>Le Palais-sur-Vienne</u> 5km
Banque	X <u>Le Palais-sur-Vienne</u> 5km
La poste	X <u>Le Palais-sur-Vienne</u> 3km
Coiffeur	1
Tabac	X <u>Saint-Priest-Taurion</u> 2km
Bars / discothèque	X <u>Royères</u> 4km
Bibliothèque	X <u>Limoges</u> 7km
Cinéma	X <u>Limoges</u> 8km
Vétérinaire	X <u>Le Palais-sur-Vienne</u> 6km



## Santé

Pharmacie	1
Hôpital	X <u>Limoges</u> 13km
Laboratoire d'analyses médicales	X <u>Limoges</u> 7km
Etablissement pour handicapé	2
EHPA	X <u>Le Palais-sur-Vienne</u> 5km
Médecin	1
Dentiste	X <u>Rilhac-Rancon</u> 7km
Chirurgien	X <u>Le Châtenet-en-Dognon</u> 9km
Dermatologue	X <u>Limoges</u> 10km
Anesthésiste	X <u>Limoges</u> 10km
Gastro-entérologue	X <u>Limoges</u> 10km
Gynécologue	X <u>Limoges</u> 10km
Cancérologue	X <u>Limoges</u> 10km
Neurologue	X <u>Limoges</u> 10km
Ophtalmologue	X <u>Limoges</u> 10km
ORL	X <u>Limoges</u> 10km
Cardiologue	X <u>Limoges</u> 10km
Pédiatre	X <u>Limoges</u> 10km
Pneumologue	X <u>Saint-Léonard-de-Noblat</u> 8km
Psychologue	X <u>Limoges</u> 8km
Radiologue	X <u>Limoges</u> 10km
Rhumatologue	X <u>Limoges</u> 10km
Sage-femme	X <u>Rilhac-Rancon</u> 7km



## Éducation

Crèche	X <u>Saint-Priest-Taurion</u> 2km
Ecole maternelle Public	1
Ecole maternelle Privé	X <u>Limoges</u> 13km
Ecole primaire Public	1
Ecole primaire Privé	X <u>Limoges</u> 9km
Collège Public	X <u>Limoges</u> 7km
Collège Privé	X <u>Limoges</u> 10km
Lycée Public	X <u>Limoges</u> 6km

Sources : Base Sirene des entreprises et de leurs établissements selon les dernières parutions officielles de 2025 portant sur l'année 2024 ([data.gouv](#)). Liste, localisation et tarifs des professionnels de santé selon les dernières parutions officielles de 2025 portant sur l'année 2024 ([opendatasoft](#)) et FINISS Extraction du Fichier des établissements selon les dernières parutions officielles de 2025 portant sur l'année 2024 ([data.gouv](#)). Adresse et géolocalisation des établissements d'enseignement du premier et second degrés selon les dernières parutions officielles de 2025 portant sur l'année 2024 ([data.education.gouv](#))

bien-dans-ma-ville.fr

## Villes autour de Saint-Just-le-Martel

Ville	Habitants	Superficie	Pop densité	Pop active	Taux chômage	Revenu moyen	Prix immobilier
Saint-Priest-Taurion (2 avis)	2 901	27 km <sup>2</sup>	107 h/km <sup>2</sup>	48.2%	4%	23 470 €/an	1 445 €/m <sup>2</sup>
Royères	951	17 km <sup>2</sup>	56 h/km <sup>2</sup>	47.4%	2.1%	23 750 €/an	1 378 €/m <sup>2</sup>
Le Palais-sur-Vienne (2 avis)	5 775	10 km <sup>2</sup>	578 h/km <sup>2</sup>	41.4%	4.3%	22 960 €/an	1 483 €/m <sup>2</sup>
Rilhac-Rancon (1 avis)	4 805	17 km <sup>2</sup>	283 h/km <sup>2</sup>	43.6%	2.7%	25 000 €/an	1 712 €/m <sup>2</sup>
Panazol (7 avis)	11 342	20 km <sup>2</sup>	567 h/km <sup>2</sup>	39%	4.1%	24 410 €/an	1 674 €/m <sup>2</sup>
Aureil	1 045	10 km <sup>2</sup>	105 h/km <sup>2</sup>	50.2%	2.7%	25 340 €/an	1 459 €/m <sup>2</sup>
Saint-Martin-Terressus	593	23 km <sup>2</sup>	26 h/km <sup>2</sup>	47.7%	3.7%	22 860 €/an	1 356 €/m <sup>2</sup>
Feytiat (1 avis)	6 176	24 km <sup>2</sup>	257 h/km <sup>2</sup>	42.1%	3.4%	24 630 €/an	1 567 €/m <sup>2</sup>
Saint-Léonard-de-Noblat (5 avis)	4 366	55 km <sup>2</sup>	79 h/km <sup>2</sup>	38.8%	4.7%	21 480 €/an	1 369 €/m <sup>2</sup>
Eyjeaux (2 avis)	1 345	24 km <sup>2</sup>	56 h/km <sup>2</sup>	49.1%	2.4%	24 610 €/an	1 755 €/m <sup>2</sup>
Ambazac (3 avis)	5 556	57 km <sup>2</sup>	97 h/km <sup>2</sup>	44.1%	3.8%	22 970 €/an	1 405 €/m <sup>2</sup>
Chaptelat (1 avis)	2 093	17 km <sup>2</sup>	123 h/km <sup>2</sup>	48.7%	2.5%	25 310 €/an	1 736 €/m <sup>2</sup>
Le Châtenet-en-Dognon	407	20 km <sup>2</sup>	20 h/km <sup>2</sup>	45.5%	3.7%	22 380 €/an	1 322 €/m <sup>2</sup>
Eybouleuf	463	10 km <sup>2</sup>	46 h/km <sup>2</sup>	51%	3.5%	22 420 €/an	1 233 €/m <sup>2</sup>
Limoges (137 avis)	129 937	78 km <sup>2</sup>	1 666 h/km <sup>2</sup>	43.3%	7.1%	20 590 €/an	1 454 €/m <sup>2</sup>

# Avis sur la ville de Saint-Just-le-Martel



## Moyenne par critère



## Villes autour de Saint-Just-le-Martel

Ville	Note globale	Sécurité	Éducation	Sport Loisir	Environnement	Vie pratique
Saint-Priest-Taurion (2 avis)	3.5	<b>4.0</b>	3.5	2.5	<b>4.0</b>	3.5
Royères	-	-	-	-	-	-
Le Palais-sur-Vienne (2 avis)	3.0	3.5	3.0	3.0	<b>4.0</b>	<b>1.5</b>
Rilhac-Rancon (1 avis)	2.6	2.0	3.0	3.0	2.0	3.0
Panazol (7 avis)	<b>4.0</b>	3.7	3.9	<b>4.1</b>	<b>4.1</b>	<b>4.1</b>
Aureil	-	-	-	-	-	-
Saint-Martin-Terressus	-	-	-	-	-	-
Feytiat (1 avis)	3.0	<b>4.0</b>	3.0	2.0	<b>4.0</b>	2.0
Saint-Léonard-de-Noblat (5 avis)	<b>4.4</b>	<b>4.4</b>	<b>4.4</b>	<b>4.6</b>	<b>4.2</b>	<b>4.6</b>
Eyjeaux (2 avis)	2.9	3.0	3.5	3.0	2.5	2.5
Ambazac (3 avis)	3.3	3.3	3.3	<b>4.0</b>	3.3	2.7
Chaptelat (1 avis)	3.6	<b>4.0</b>	3.0	<b>4.0</b>	<b>4.0</b>	3.0
Le Châtenet-en-Dognon	-	-	-	-	-	-
Eybouleuf	-	-	-	-	-	-
Limoges (137 avis)	3.4	3.3	3.5	3.4	3.6	3.4



# Vous aimez votre ville ? Notez-la !

Et faites-nous part de vos remarques constructives



Avec

**BIEN** dans  
ma **VILLE** 