



Version web

Ville de Saint-Just-et-le- Bézu

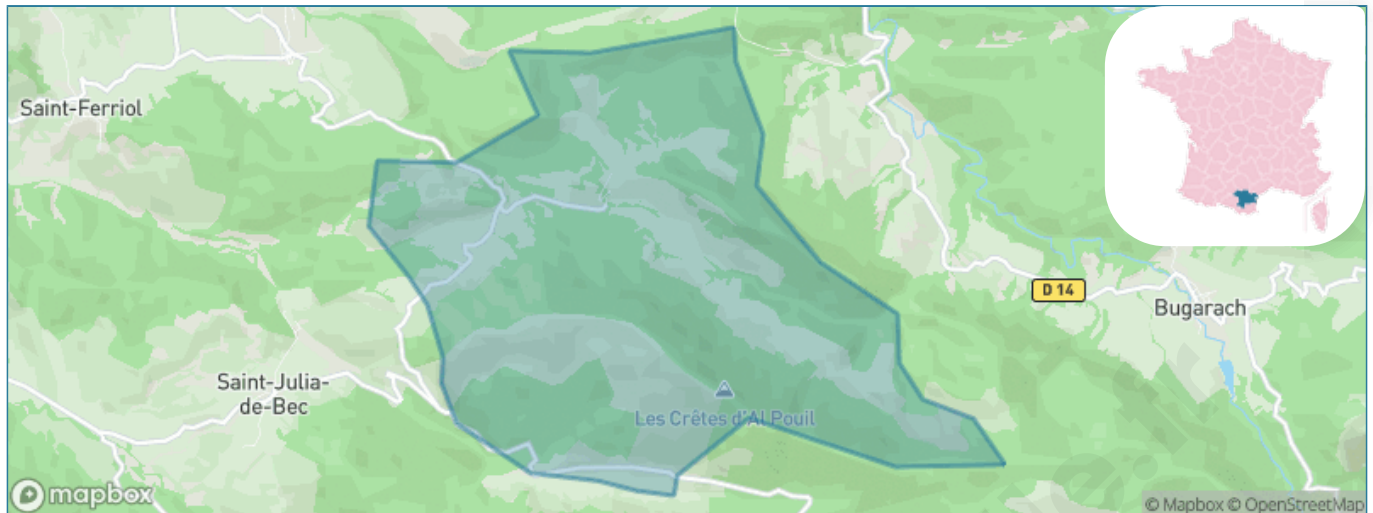
Présenté par

BIEN dans
ma **VILLE** 

Sommaire

| | |
|--|----|
| Situation géographique | 3 |
| Statistiques sur la population | 4 |
| Evolution du nombre d'habitants | 4 |
| Tranche d'âge | 5 |
| 0-14 ans | 5 |
| 15-29 ans | 5 |
| 30-44 ans | 5 |
| 45-59 ans | 5 |
| 60-74 ans | 5 |
| 75-89 ans | 5 |
| 90 ans et + | 5 |
| Activité professionnelle | 5 |
| Agriculteurs | 5 |
| Artisans, Commerçants | 5 |
| Cadres et sup. | 5 |
| Professions intermédiaires | 5 |
| Employé | 5 |
| Ouvrier | 5 |
| Retraité | 5 |
| Autres | 5 |
| Niveau de diplôme | 6 |
| Sans diplôme ou CEP | 6 |
| Brevet, BEPC, DNB | 6 |
| CAP-BEP ou équivalent | 6 |
| BAC ou équivalent | 6 |
| BAC+2 | 6 |
| BAC+3 ou +4 | 6 |
| BAC+5 ou plus | 6 |
| Composition des ménages | 6 |
| Couple sans enfant | 6 |
| Couple avec enfant(s) | 6 |
| Famille monoparentale | 6 |
| Colocation / Autre | 6 |
| Personnes seules | 6 |
| Profils électoraux | 7 |
| Premier tour | 7 |
| Sécurité | 8 |
| Evolution du nombre d'infractions | 8 |
| Pour comparer | 9 |
| Services à la population | 10 |
| Commerce | 10 |
| Éducation | 10 |
| Villes autour de Saint-Just-et-le-Bézu | 12 |

Situation géographique



i Informations clés

- **Région** : Occitanie
- **Département** : Aude
- **Code postal** : 11500
- **Superficie** : 13 km²



Statistiques sur la population



Nombre d'habitants

50



Age moyen

48 ans



Pop active

58%



Taux chômage

17.6%



Pop densité

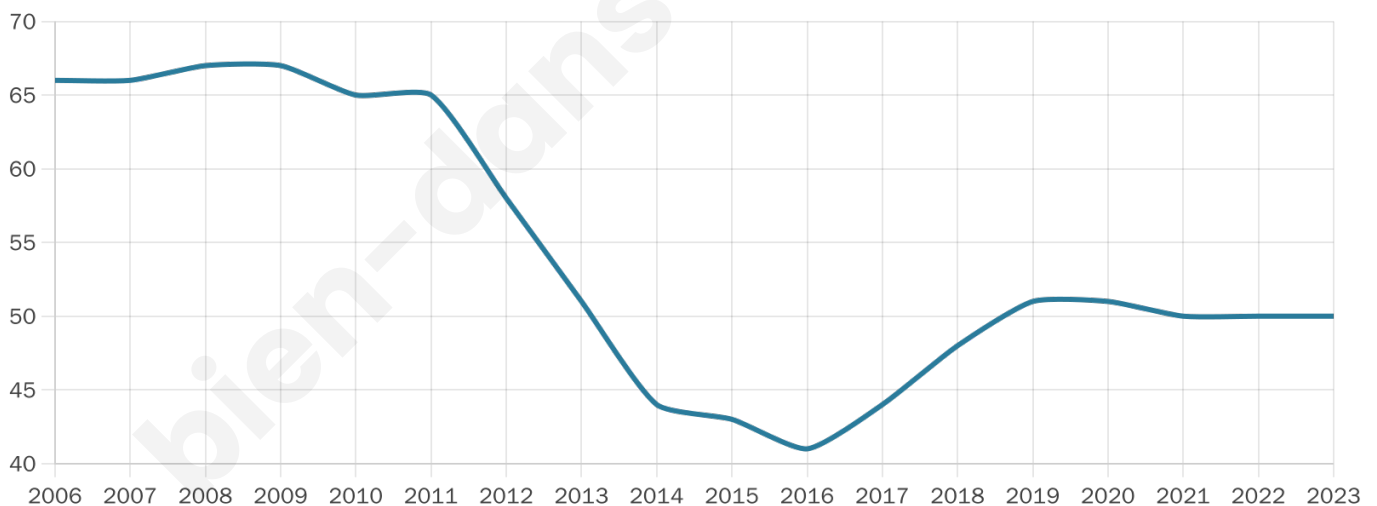
4 h/km²



Revenu moyen

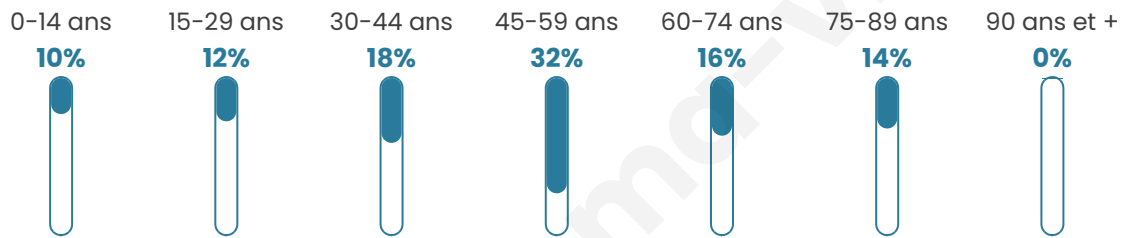
NC

Evolution du nombre d'habitants

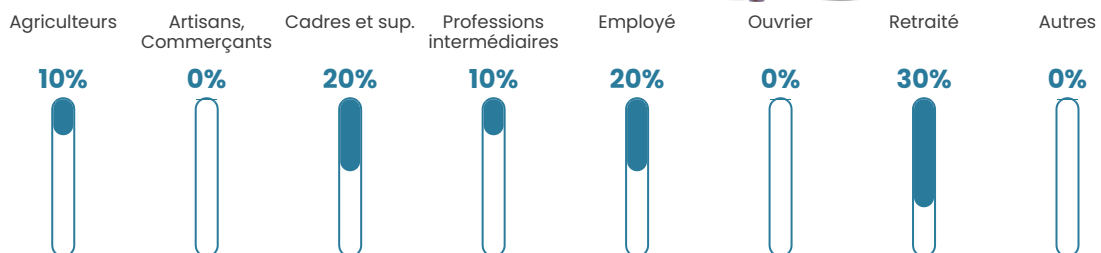


Sources : Institut national de la statistique et des études économiques (insee) selon Les dernières parutions officielles de 2024 portant sur les années 2020, 2021 et 2022.

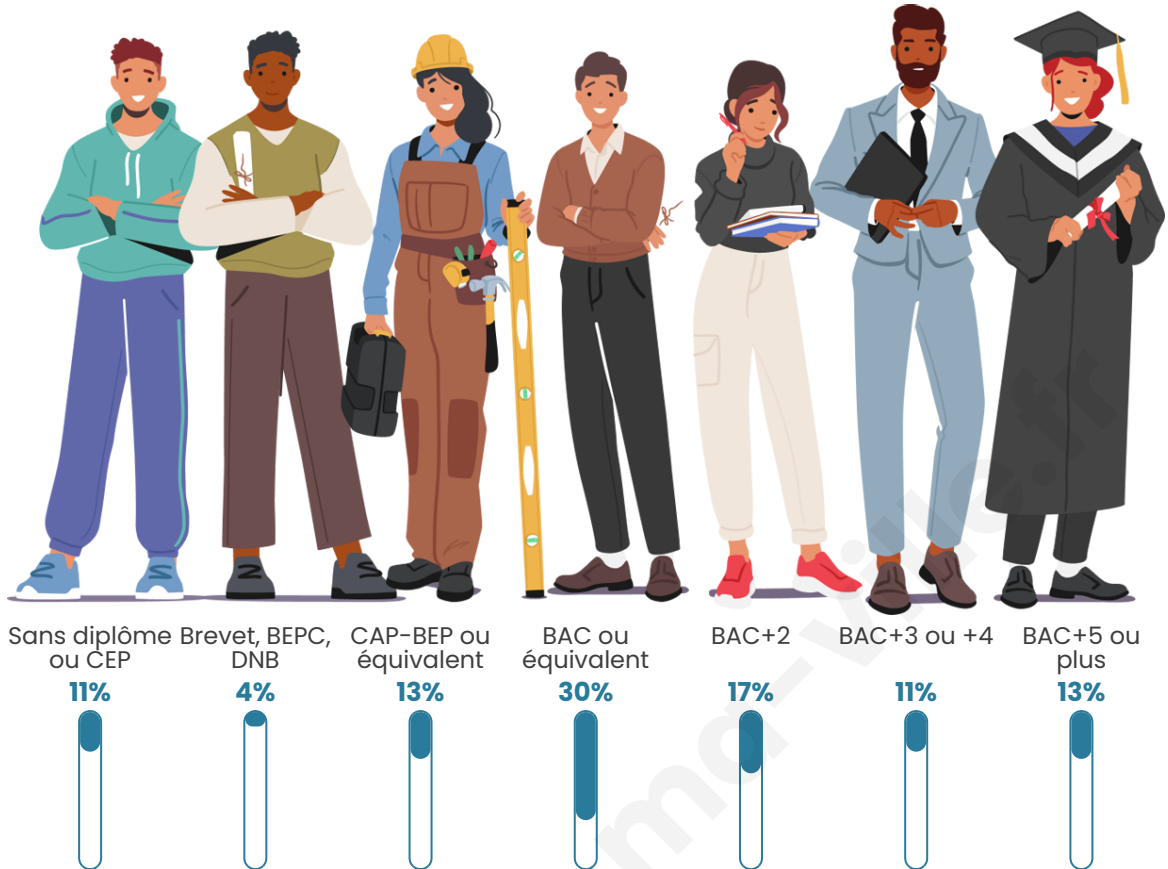
Tranche d'âge




Activité professionnelle



Niveau de diplôme



Composition des ménages



Profils électoraux

Premier tour

| | | |
|---|---------------------------|---------|
|  | Jean-Luc MÉLENCHON | 37.14 % |
|  | Emmanuel MACRON | 22.86 % |
|  | Marine LE PEN | 22.86 % |
|  | Anne HIDALGO | 5.71 % |
|  | Fabien ROUSSEL | 2.86 % |
|  | Jean LASSALLE | 2.86 % |
|  | Philippe POUTOU | 2.86 % |
|  | Nicolas DUPONT- AIGNAN | 2.86 % |
|  | Nathalie ARTHAUD | 0.00 % |
|  | Éric ZEMMOUR | 0.00 % |
|  | Yannick JADOT | 0.00 % |
|  | Valérie PÉCRESE | 0.00 % |



42 inscrits

Participation : 83.33%

Votes blancs : 0.00%

Votes nuls : 0.00%

Second tour

| | | |
|---|--------------------|------|
|  | Emmanuel MACRON | 48 % |
|  | Marine LE PEN | 52 % |

42 inscrits

Participation : 80.95%

Votes blancs : 26.47%

Votes nuls : 0%

Sécurité



Agressions physiques / sexuelles

0



Cambriolages

0



Vols / dégradations

0



Stupéfiants

0

Evolution du nombre d'infractions



Pour comparer

(en proportion du nombre d'habitants)



Sources : Bases statistiques communale, départementale et régionale de la délinquance enregistrée par la police et la gendarmerie nationales selon les dernières parutions officielles de 2025 portant sur l'année 2024 ([data.gouv](https://data.gouv.fr)).

Agressions physiques / sexuelles : Violences sexuelles, coups et blessures volontaires intrafamiliaux, coups et blessures volontaires, autres coups, blessures volontaires et vols violents sans arme.

Cambriolages : Cambriolages de logements.

Vols : Vols avec armes, vols d'accessoires sur véhicules, vols dans les véhicules, vols de véhicules, vols sans violence contre des personnes, destructions, dégradations volontaires et escroqueries.

Stupéfiants : Trafic de stupéfiants dont (AFD) et usage de stupéfiants.

Services à la population



Commerce

| | |
|--------------------|--|
| Hypermarché | X Limoux 21km |
| Supermarché | X Quillan 6km |
| Superette | X Quillan 5km |
| Boulangerie | X Couiza 7km |
| Boucherie | X Campagne-sur-Aude 6km |
| Restaurant | X Rennes-le-Château 5km |
| Garage | X Quillan 5km |
| Station-service | X Espérazza 7km |
| Banque | X Espérazza 7km |
| La poste | X Campagne-sur-Aude 6km |
| Coiffeur | X Campagne-sur-Aude 6km |
| Tabac | X Couiza 7km |
| Bars / discothèque | X Saint-Julia-de-Bec 2km |
| Bibliothèque | X Couiza 7km |
| Cinéma | X Couiza 7km |
| Vétérinaire | X Couiza 6km |



Santé

| | |
|----------------------------------|---|
| Pharmacie | X Couiza 7km |
| Hôpital | X Quillan 7km |
| Laboratoire d'analyses médicales | X Quillan 7km |
| Etablissement pour handicapé | X Limoux 19km |
| EHPA | X Couiza 6km |
| Médecin | X Couiza 7km |
| Dentiste | X Quillan 7km |
| Chirurgien | X Espérazza 7km |
| Dermatologue | X Carcassonne 37km |
| Anesthésiste | X Prades 32km |
| Gastro-entérologue | X Laure-Minervois 48km |
| Gynécologue | X Saint-Paul-de-Fenouillet 21km |
| Cancérologue | X Perpignan 53km |
| Neurologue | X Carcassonne 38km |
| Ophtalmologue | X Limoux 20km |
| ORL | X Corneilla-la-Rivière 43km |
| Cardiologue | X Limoux 20km |
| Pédiatre | X Carcassonne 37km |
| Pneumologue | X Lagarde 33km |
| Psychologue | X Limoux 21km |
| Radiologue | X Quillan 7km |
| Rhumatologue | X Carcassonne 38km |
| Sage-femme | X Couiza 7km |



Éducation

| | |
|-------------------------|--|
| Crèche | X Quillan 7km |
| Ecole maternelle Public | X Couiza 6km |
| Ecole maternelle Privé | X Perpignan 54km |
| Ecole primaire Public | X Rennes-les-Bains 6km |
| Ecole primaire Privé | X Quillan 7km |
| Collège Public | X Couiza 6km |
| Collège Privé | X Quillan 9km |
| Lycée Public | X Quillan 7km |
| Lycée Privé | X Limoux 20km |

Sources : Base Sirene des entreprises et de leurs établissements selon les dernières parutions officielles de 2025 portant sur l'année 2024 ([data.gouv](#)). Liste, localisation et tarifs des professionnels de santé selon les dernières parutions officielles de 2025 portant sur l'année 2024 ([opendatasoft](#)) et FINISS Extraction du Fichier des établissements selon les dernières parutions officielles de 2025 portant sur

l'année 2024 ([data.gouv](https://data.gouv.fr)). Adresse et géolocalisation des établissements d'enseignement du premier et second degrés selon les dernières parutions officielles de 2025 portant sur l'année 2024 ([data.education.gouv](https://data.education.gouv.fr))

bien-dans-ma-ville.fr

Villes autour de Saint-Just-et-le-Bézu

| Ville | Habitants | Superficie | Pop densité | Pop active | Taux chômage | Revenu moyen | Prix immobilier |
|----------------------------|-----------|--------------------|-----------------------|------------|--------------|--------------|------------------------|
| Saint-Julia-de-Bec | 98 | 13 km ² | 8 h/km ² | 35.7% | 9.2% | 19 240 €/an | 651 €/m ² |
| Granès | 118 | 5 km ² | 24 h/km ² | 37.3% | 6.8% | 18 930 €/an | 1 079 €/m ² |
| Saint-Ferriol | 118 | 9 km ² | 13 h/km ² | 43.2% | 13.6% | 19 240 €/an | 538 €/m ² |
| Saint-Louis-et-Parahou | 55 | 15 km ² | 4 h/km ² | 45.5% | 12.7% | NC | 1 083 €/m ² |
| Rennes-les-Bains | 238 | 18 km ² | 13 h/km ² | 26.1% | 6.7% | 13 460 €/an | 1 351 €/m ² |
| Rennes-le-Château | 89 | 14 km ² | 6 h/km ² | 47.2% | 7.9% | NC | 978 €/m ² |
| Saint-Martin-Lys (1 avis) | 23 | 10 km ² | 2 h/km ² | 56.5% | 21.7% | NC | 885 €/m ² |
| Belvianes-et-Cavirac | 270 | 11 km ² | 25 h/km ² | 30.4% | 3% | 18 720 €/an | 935 €/m ² |
| Campagne-sur-Aude (1 avis) | 618 | 6 km ² | 103 h/km ² | 38.7% | 10.7% | 19 030 €/an | 684 €/m ² |
| Bugarach | 250 | 26 km ² | 10 h/km ² | 45.2% | 15.6% | 15 230 €/an | 1 947 €/m ² |
| Espéraza (17 avis) | 1 774 | 10 km ² | 177 h/km ² | 32.1% | 7.1% | 17 820 €/an | 1 043 €/m ² |
| Quillan (6 avis) | 2 978 | 34 km ² | 88 h/km ² | 37.4% | 7.2% | 18 670 €/an | 998 €/m ² |
| Sougraigne | 125 | 18 km ² | 7 h/km ² | 41.6% | 12.8% | NC | 1 457 €/m ² |
| Coustaussa | 50 | 4 km ² | 13 h/km ² | 46% | 10% | NC | 1 944 €/m ² |
| Couiza (1 avis) | 1 132 | 6 km ² | 189 h/km ² | 32.1% | 5.4% | 18 500 €/an | 874 €/m ² |

bien-dans-ma-ville.fr



Vous aimez votre ville ? Notez-la !

Et faites-nous part de vos remarques constructives



Avec

BIEN dans
ma **VILLE** 