



Version web

# Ville de Saint-Just

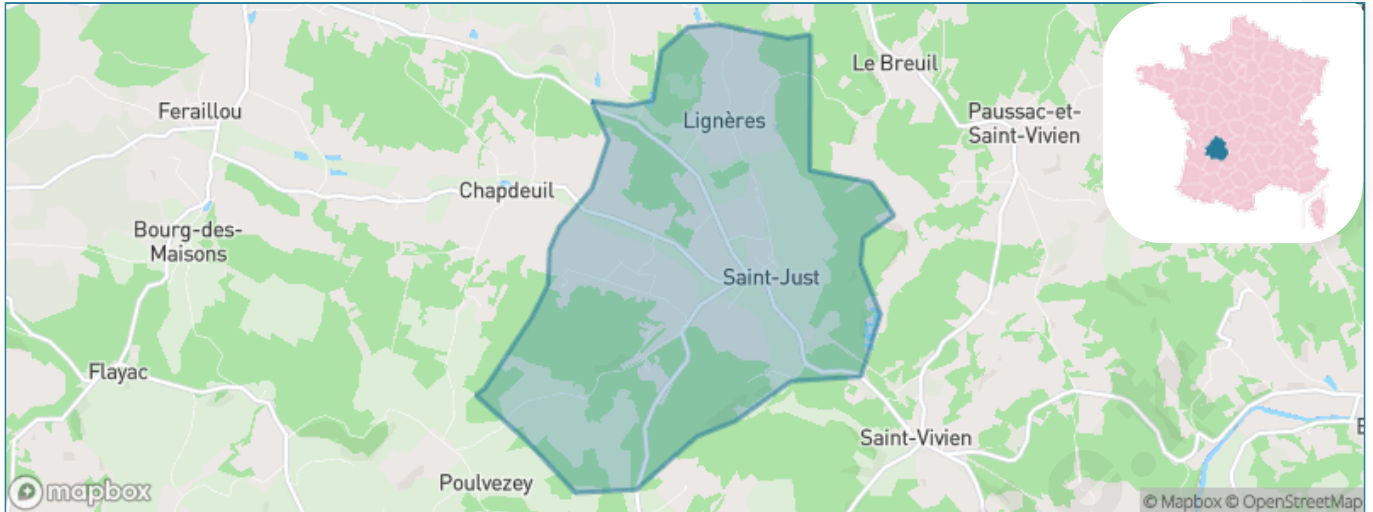
Présenté par



# Sommaire

Situation géographique .....	3
Statistiques sur la population .....	4
Evolution du nombre d'habitants .....	4
Tranche d'âge .....	5
0-14 ans .....	5
15-29 ans .....	5
30-44 ans .....	5
45-59 ans .....	5
60-74 ans .....	5
75-89 ans .....	5
90 ans et + .....	5
Activité professionnelle .....	5
Agriculteurs .....	5
Artisans, Commerçants .....	5
Cadres et sup. ....	5
Professions intermédiaires .....	5
Employé .....	5
Ouvrier .....	5
Retraité .....	5
Autres .....	5
Niveau de diplôme .....	6
Sans diplôme ou CEP .....	6
Brevet, BEPC, DNB .....	6
CAP-BEP ou équivalent .....	6
BAC ou équivalent .....	6
BAC+2 .....	6
BAC+3 ou +4 .....	6
BAC+5 ou plus .....	6
Composition des ménages .....	6
Couple sans enfant .....	6
Couple avec enfant(s) .....	6
Famille monoparentale .....	6
Colocation / Autre .....	6
Personnes seules .....	6
Profils électoraux .....	7
Premier tour .....	7
Sécurité .....	8
Evolution du nombre d'infractions .....	8
Pour comparer .....	9
Services à la population .....	10
Commerce .....	10
Éducation .....	10
Villes autour de Saint-Just .....	12

# Situation géographique



## i Informations clés

- **Région** : Nouvelle-Aquitaine
- **Département** : Dordogne
- **Code postal** : 24320
- **Superficie** : 11 km<sup>2</sup>



# Statistiques sur la population



Nombre d'habitants

**142**



Age moyen

**50 ans**



Pop active

**39.4%**



Taux chômage

**11.8%**



Pop densité

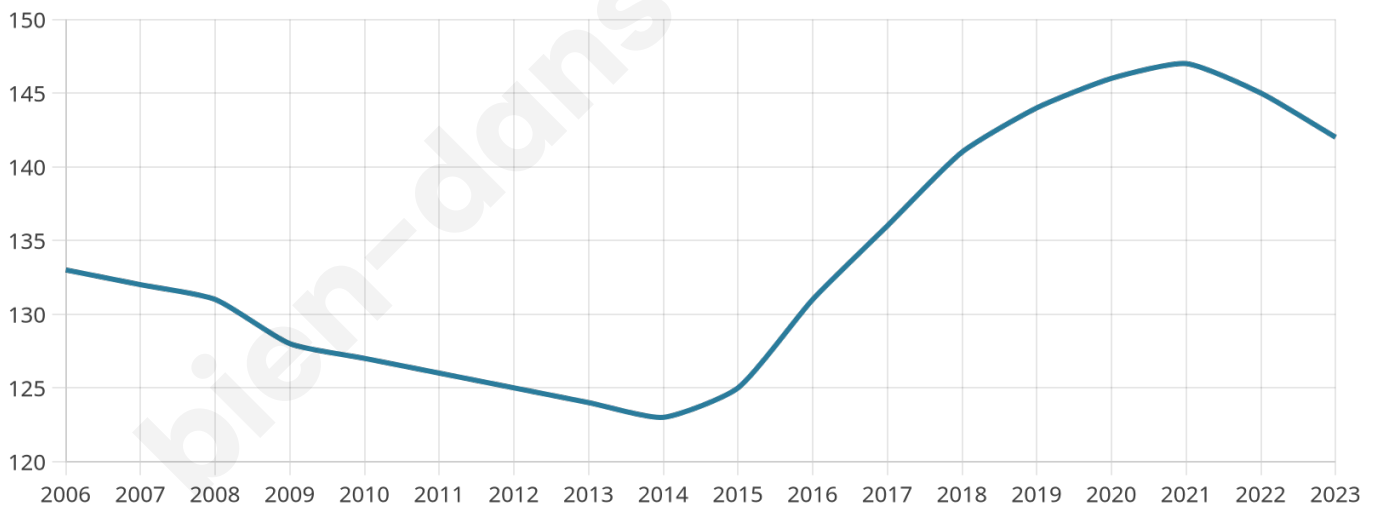
**13 h/km<sup>2</sup>**



Revenu moyen

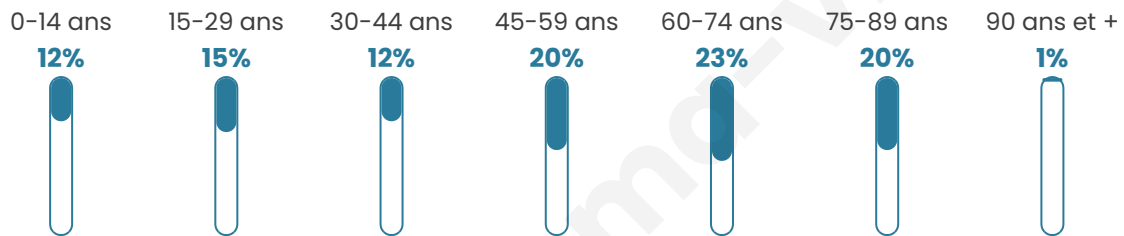
**16 450 €/an**

## Evolution du nombre d'habitants

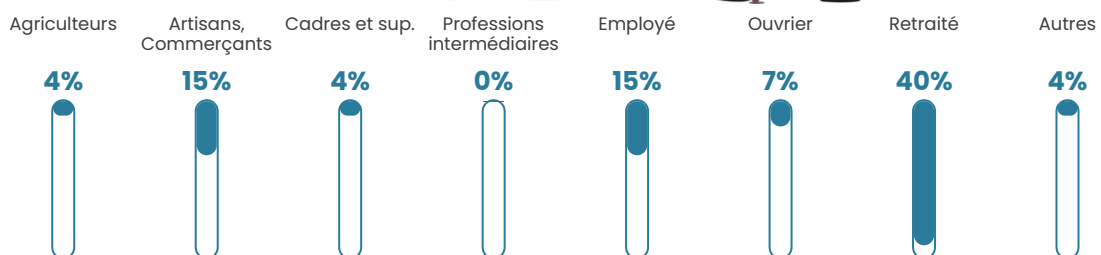


Sources : Institut national de la statistique et des études économiques (insee) selon Les dernières parutions officielles de 2024 portant sur les années 2020, 2021 et 2022.

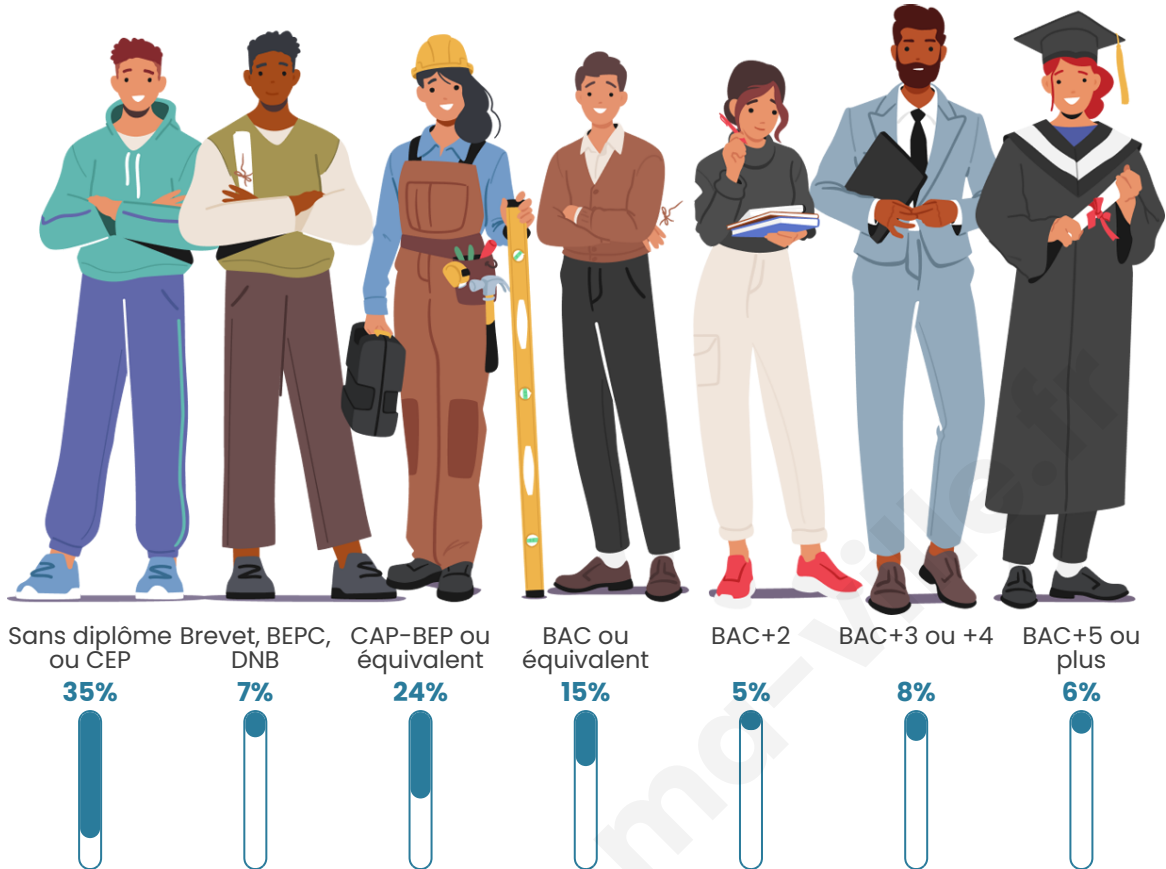
## Tranche d'âge




## Activité professionnelle



## Niveau de diplôme















## Composition des ménages



# Profils électoraux

## Premier tour

	Jean-Luc MÉLENCHON	24.39 %
	Marine LE PEN	15.85 %
	Emmanuel MACRON	14.63 %
	Éric ZEMMOUR	10.98 %
	Fabien ROUSSEL	8.54 %
	Anne HIDALGO	7.32 %
	Nicolas DUPONT- AIGNAN	6.10 %
	Jean LASSALLE	3.66 %
	Valérie PÉCRESSE	3.66 %
	Yannick JADOT	2.44 %
	Philippe POUTOU	2.44 %
	Nathalie ARTHAUD	0.00 %



### 101 inscrits

Participation : 86.14%

Votes blancs : 4.60%

Votes nuls : 1.15%

## Second tour

	Emmanuel MACRON	47,22 %
	Marine LE PEN	52,78 %

### 101 inscrits

Participation : 79.21%

Votes blancs : 6.25%

Votes nuls : 3.75%

# Sécurité



Agressions physiques / sexuelles

0



Cambriolages

0



Vols / dégradations

0



Stupéfiants

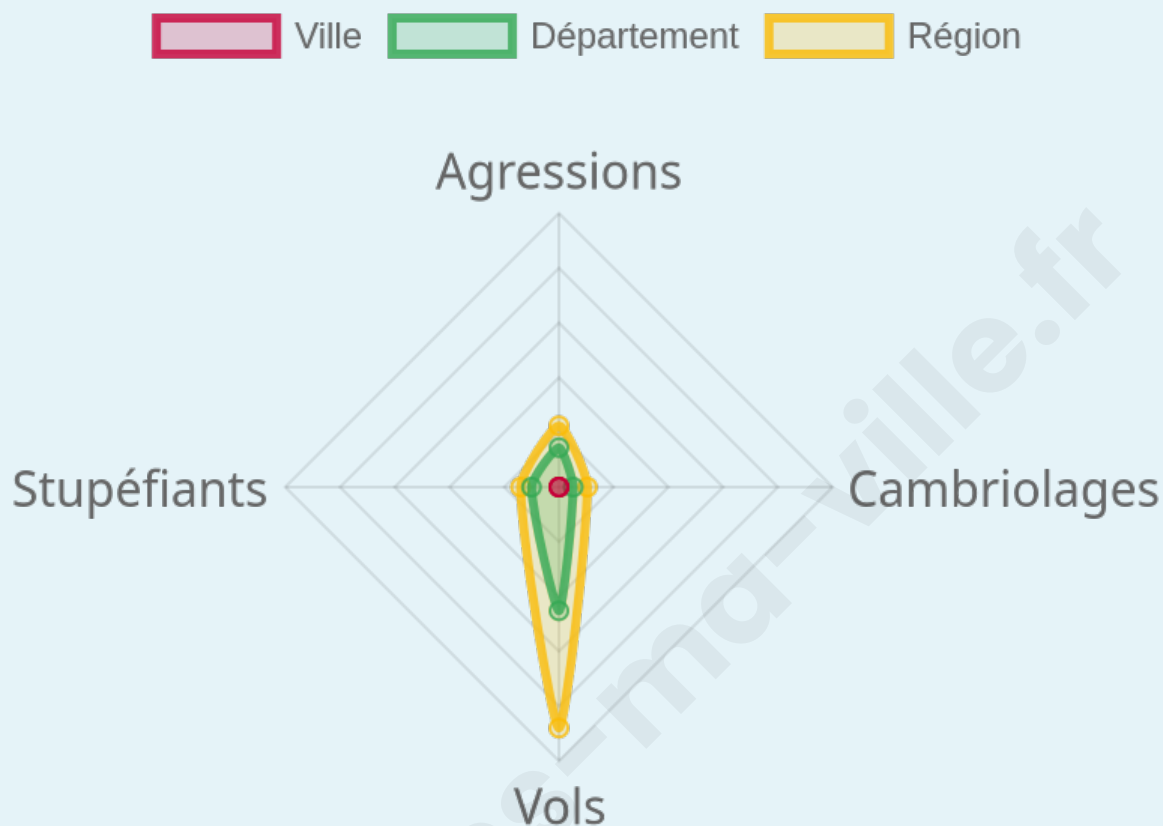
0

## Evolution du nombre d'infractions



## Pour comparer

(en proportion du nombre d'habitants)



Sources : Bases statistiques communale, départementale et régionale de la délinquance enregistrée par la police et la gendarmerie nationales selon les dernières parutions officielles de 2025 portant sur l'année 2024 ([data.gouv](https://data.gouv.fr)).

Agressions physiques / sexuelles : Violences sexuelles, coups et blessures volontaires intrafamiliaux, coups et blessures volontaires, autres coups, blessures volontaires et vols violents sans arme.

Cambriolages : Cambriolages de logements.

Vols : Vols avec armes, vols d'accessoires sur véhicules, vols dans les véhicules, vols de véhicules, vols sans violence contre des personnes, destructions, dégradations volontaires et escroqueries.

Stupéfiants : Trafic de stupéfiants dont (AFD) et usage de stupéfiants.

# Services à la population



## Commerce

Hypermarché	X <a href="#">Ribérac</a> 15km
Supermarché	X <a href="#">Tocane-Saint-Apre</a> 8km
Superette	X <a href="#">La Tour-Blanche-Cercles</a> 6km
Boulangerie	X <a href="#">Grand-Brassac</a> 4km
Boucherie	X <a href="#">La Tour-Blanche-Cercles</a> 6km
Restaurant	X <a href="#">Grand-Brassac</a> 5km
Garage	X <a href="#">Tocane-Saint-Apre</a> 8km
Station-service	X <a href="#">Tocane-Saint-Apre</a> 9km
Banque	X <a href="#">Lisle</a> 6km
La poste	X <a href="#">Tocane-Saint-Apre</a> 9km
Coiffeur	X <a href="#">Paussac-et-Saint-Vivien</a> 3km
Tabac	X <a href="#">Lisle</a> 7km
Bars / discothèque	X <a href="#">Grand-Brassac</a> 5km
Bibliothèque	X <a href="#">Chancelade</a> 20km
Cinéma	X <a href="#">Ribérac</a> 16km
Vétérinaire	X <a href="#">Bourdeilles</a> 8km



## Santé

Pharmacie	X <a href="#">La Tour-Blanche-Cercles</a> 6km
Hôpital	X <a href="#">Périgueux</a> 24km
Laboratoire d'analyses médicales	X <a href="#">Brantôme en Périgord</a> 12km
Etablissement pour handicapé	X <a href="#">Bourdeilles</a> 7km
EHPA	X <a href="#">La Tour-Blanche-Cercles</a> 6km
Médecin	X <a href="#">La Tour-Blanche-Cercles</a> 5km
Dentiste	X <a href="#">La Tour-Blanche-Cercles</a> 6km
Chirurgien	X <a href="#">Périgueux</a> 24km
Dermatologue	X <a href="#">Périgueux</a> 24km
Anesthésiste	X <a href="#">Périgueux</a> 24km
Gastro-entérologue	X <a href="#">Trélissac</a> 24km
Gynécologue	X <a href="#">Périgueux</a> 22km
Cancérologue	X <a href="#">Périgueux</a> 24km
Neurologue	X <a href="#">Périgueux</a> 24km
Ophthalmologue	X <a href="#">Périgueux</a> 24km
ORL	X <a href="#">Trélissac</a> 24km
Cardiologue	X <a href="#">Périgueux</a> 24km
Pédiatre	X <a href="#">Trélissac</a> 24km
Pneumologue	X <a href="#">Périgueux</a> 24km
Psychologue	X <a href="#">Château-l'Évêque</a> 15km
Radiologue	X <a href="#">Ribérac</a> 15km
Rhumatologue	X <a href="#">Bergerac</a> 54km
Sage-femme	X <a href="#">Lisle</a> 7km



## Éducation

Crèche	X <a href="#">Saint-Méard-de-Drône</a> 9km
Ecole maternelle Public	X <a href="#">Grand-Brassac</a> 5km
Ecole maternelle Privé	X <a href="#">Marsac</a> 54km
Ecole primaire Public	X <a href="#">Paussac-et-Saint-Vivien</a> 3km
Ecole primaire Privé	X <a href="#">Ribérac</a> 16km
Collège Public	X <a href="#">Tocane-Saint-Apre</a> 9km
Collège Privé	X <a href="#">Ribérac</a> 16km
Lycée Public	X <a href="#">Ribérac</a> 16km
Lycée Privé	X <a href="#">Périgueux</a> 24km

Sources : Base Sirene des entreprises et de leurs établissements selon les dernières parutions officielles de 2025 portant sur l'année 2024 ([data.gouv](#)). Liste, localisation et tarifs des professionnels de santé selon les dernières parutions officielles de 2025 portant sur l'année

2024 ([opendatasoft](#)) et FINISS Extraction du Fichier des établissements selon les dernières parutions officielles de 2025 portant sur l'année 2024 ([data.gouv](#)). Adresse et géolocalisation des établissements d'enseignement du premier et second degrés selon les dernières parutions officielles de 2025 portant sur l'année 2024 ([data.education.gouv](#))

bien-dans-ma-ville.fr

## Villes autour de Saint-Just

Ville	Habitants	Superficie	Pop densité	Pop active	Taux chômage	Revenu moyen	Prix immobilier
Chapdeuil	142	7 km <sup>2</sup>	20 h/km <sup>2</sup>	44.4%	6.3%	23 390 €/an	1 254 €/m <sup>2</sup>
Paussac-et-Saint-Vivien	444	22 km <sup>2</sup>	20 h/km <sup>2</sup>	42.1%	2%	21 090 €/an	1 660 €/m <sup>2</sup>
Bourg-des-Maisons	73	9 km <sup>2</sup>	8 h/km <sup>2</sup>	46.6%	2.7%	NC	916 €/m <sup>2</sup>
Creyssac	104	4 km <sup>2</sup>	26 h/km <sup>2</sup>	49%	6.7%	NC	982 €/m <sup>2</sup>
La Tour-Blanche-Cercles	549	23 km <sup>2</sup>	24 h/km <sup>2</sup>	33.7%	2.6%	21 210 €/an	1 063 €/m <sup>2</sup>
Grand-Brassac	555	31 km <sup>2</sup>	18 h/km <sup>2</sup>	40%	5.8%	21 330 €/an	1 779 €/m <sup>2</sup>
Lisle (1 avis)	924	18 km <sup>2</sup>	51 h/km <sup>2</sup>	34.1%	4.1%	20 020 €/an	1 078 €/m <sup>2</sup>
Celles	619	27 km <sup>2</sup>	23 h/km <sup>2</sup>	38.4%	3.4%	21 640 €/an	1 012 €/m <sup>2</sup>
Montagrier	511	14 km <sup>2</sup>	37 h/km <sup>2</sup>	40.5%	3.7%	20 300 €/an	1 700 €/m <sup>2</sup>
La Chapelle-Montabourlet	56	5 km <sup>2</sup>	11 h/km <sup>2</sup>	42.9%	3.6%	NC	714 €/m <sup>2</sup>
Bourdeilles	785	21 km <sup>2</sup>	37 h/km <sup>2</sup>	34.5%	1.8%	20 560 €/an	1 335 €/m <sup>2</sup>
Coutures (1 avis)	199	8 km <sup>2</sup>	25 h/km <sup>2</sup>	38.2%	4.5%	21 550 €/an	1 121 €/m <sup>2</sup>
Saint-Victor	213	5 km <sup>2</sup>	43 h/km <sup>2</sup>	35.2%	2.8%	24 040 €/an	1 041 €/m <sup>2</sup>
Tocane-Saint-Apre (1 avis)	1 742	32 km <sup>2</sup>	54 h/km <sup>2</sup>	41.3%	4.6%	21 440 €/an	968 €/m <sup>2</sup>
Verteillac	547	18 km <sup>2</sup>	30 h/km <sup>2</sup>	35.3%	3.1%	20 770 €/an	1 035 €/m <sup>2</sup>

bien-dans-ma-ville.fr



# Vous aimez votre ville ? Notez-la !

Et faites-nous part de vos remarques constructives



Avec

**BIEN** dans ma **VILLE** 