



Version web

Ville de Saint-Julien- Vocance

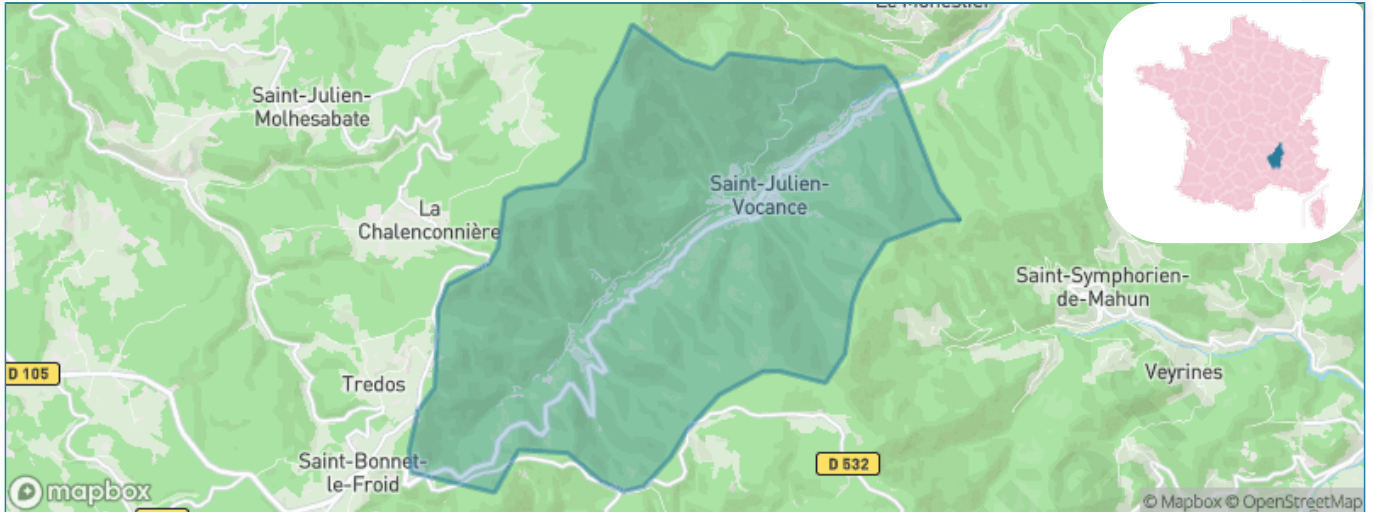
Présenté par

BIEN dans
ma **VILLE** 

Sommaire

| | |
|---|----|
| Situation géographique | 3 |
| Statistiques sur la population | 4 |
| Evolution du nombre d'habitants | 4 |
| Tranche d'âge | 5 |
| 0-14 ans | 5 |
| 15-29 ans | 5 |
| 30-44 ans | 5 |
| 45-59 ans | 5 |
| 60-74 ans | 5 |
| 75-89 ans | 5 |
| 90 ans et + | 5 |
| Activité professionnelle | 5 |
| Agriculteurs | 5 |
| Artisans, Commerçants | 5 |
| Cadres et sup. | 5 |
| Professions intermédiaires | 5 |
| Employé | 5 |
| Ouvrier | 5 |
| Retraité | 5 |
| Autres | 5 |
| Niveau de diplôme | 6 |
| Sans diplôme ou CEP | 6 |
| Brevet, BEPC, DNB | 6 |
| CAP-BEP ou équivalent | 6 |
| BAC ou équivalent | 6 |
| BAC+2 | 6 |
| BAC+3 ou +4 | 6 |
| BAC+5 ou plus | 6 |
| Composition des ménages | 6 |
| Couple sans enfant | 6 |
| Couple avec enfant(s) | 6 |
| Famille monoparentale | 6 |
| Colocation / Autre | 6 |
| Personnes seules | 6 |
| Profils électoraux | 7 |
| Premier tour | 7 |
| Sécurité | 8 |
| Evolution du nombre d'infractions | 8 |
| Pour comparer | 9 |
| Services à la population | 10 |
| Commerce | 10 |
| Éducation | 10 |
| Villes autour de Saint-Julien-Vocance | 12 |

Situation géographique



i Informations clés

- **Région** : Auvergne-Rhône-Alpes
- **Département** : Ardèche
- **Code postal** : 07690
- **Superficie** : 26 km²



Statistiques sur la population



Nombre d'habitants

221



Age moyen

48 ans



Pop active

45.7%



Taux chômage

10.1%



Pop densité

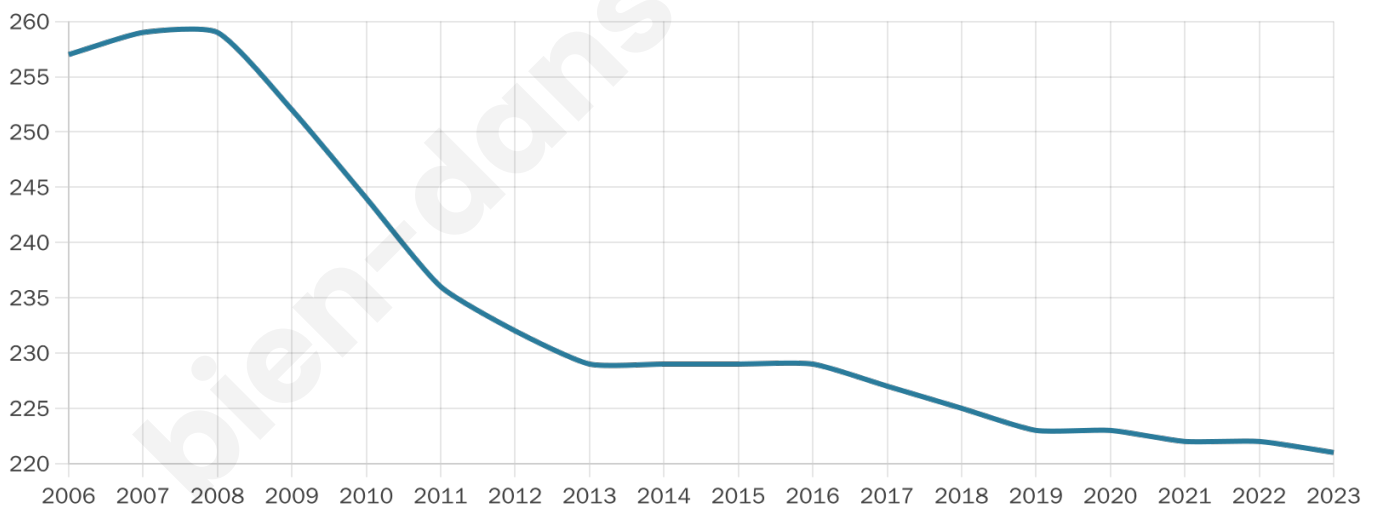
9 h/km²



Revenu moyen

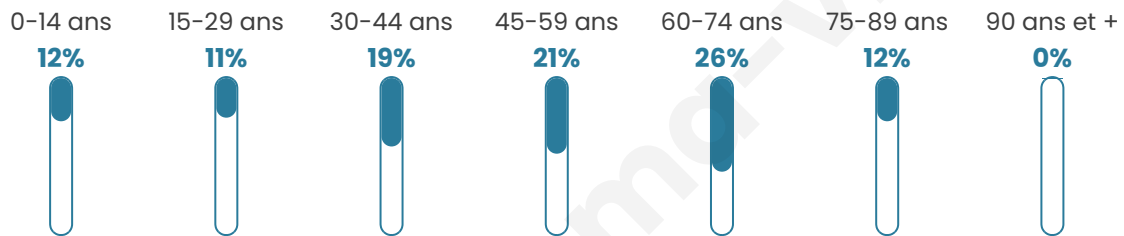
18 500 €/an

Evolution du nombre d'habitants

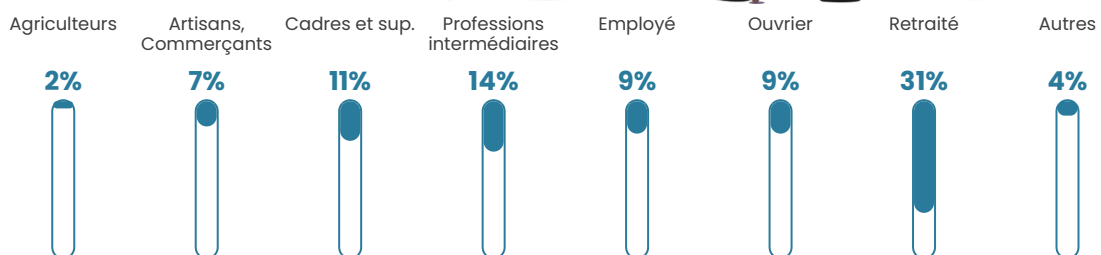


Sources : Institut national de la statistique et des études économiques (insee) selon Les dernières parutions officielles de 2024 portant sur les années 2020, 2021 et 2022.

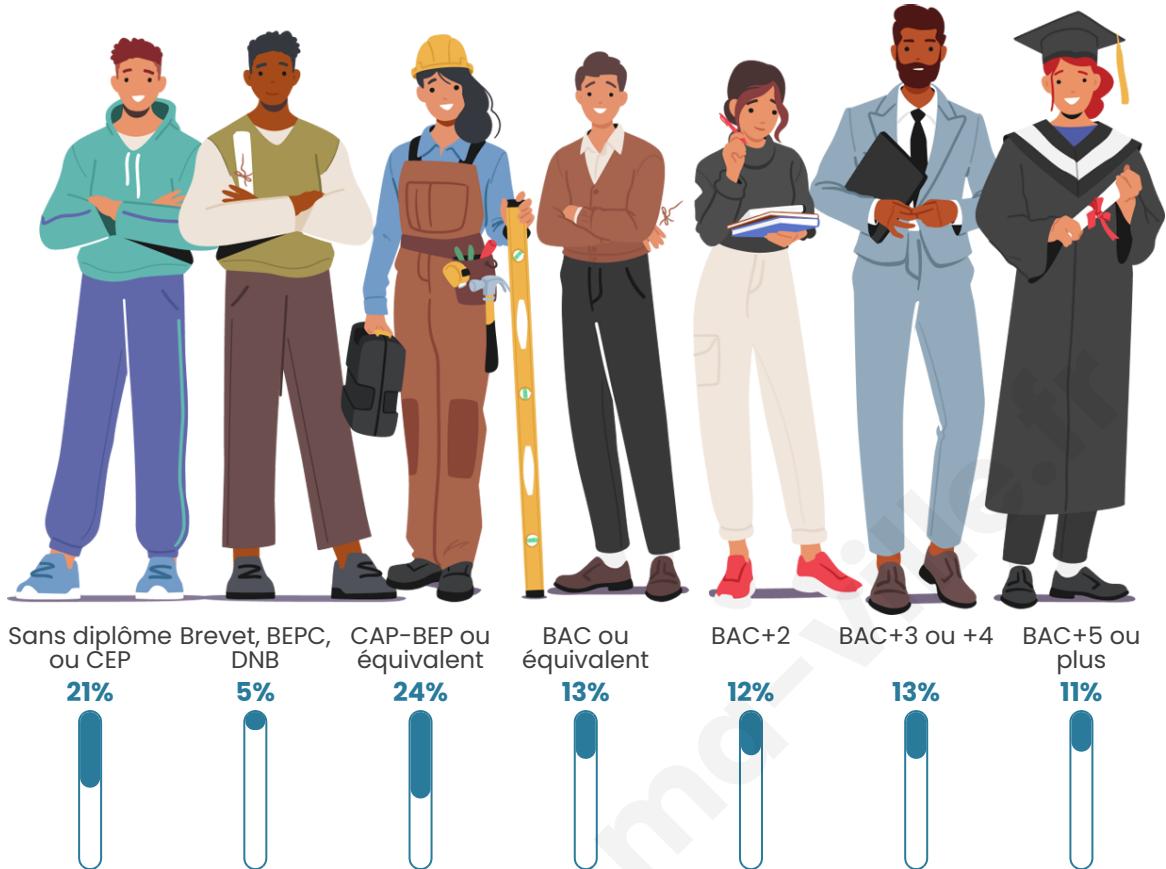
Tranche d'âge




Activité professionnelle



Niveau de diplôme















Composition des ménages



Profils électoraux

Premier tour

| | | |
|---|-----------------------|---------|
|  | Emmanuel MACRON | 32.14 % |
|  | Marine LE PEN | 22.14 % |
|  | Jean-Luc MÉLENCHON | 19.29 % |
|  | Valérie PÉCRESSÉ | 6.43 % |
|  | Anne HIDALGO | 5.00 % |
|  | Éric ZEMMOUR | 4.29 % |
|  | Yannick JADOT | 4.29 % |
|  | Jean LASSALLE | 2.86 % |
|  | Philippe POUTOU | 2.14 % |
|  | Nathalie ARTHAUD | 0.71 % |
|  | Fabien ROUSSEL | 0.71 % |
|  | Nicolas DUPONT-AIGNAN | 0.00 % |



190 inscrits

Participation : 74.21%

Votes blancs : 0.71%

Votes nuls : 0.00%

Second tour

| | | |
|---|-----------------|---------|
|  | Emmanuel MACRON | 63,64 % |
|  | Marine LE PEN | 36,36 % |

190 inscrits

Participation : 71.58%

Votes blancs : 10.29%

Votes nuls : 0.74%

Sécurité



Agressions physiques / sexuelles

0



Cambriolages

0



Vols / dégradations

0



Stupéfiants

0

Evolution du nombre d'infractions



Pour comparer

(en proportion du nombre d'habitants)

■ Ville ■ Département ■ Région



Sources : Bases statistiques communale, départementale et régionale de la délinquance enregistrée par la police et la gendarmerie nationales selon les dernières parutions officielles de 2025 portant sur l'année 2024 ([data.gouv](https://data.gouv.fr)).

Agressions physiques / sexuelles : Violences sexuelles, coups et blessures volontaires intrafamiliaux, coups et blessures volontaires, autres coups, blessures volontaires et vols violents sans arme.

Cambriolages : Cambriolages de logements.

Vols : Vols avec armes, vols d'accessoires sur véhicules, vols dans les véhicules, vols de véhicules, vols sans violence contre des personnes, destructions, dégradations volontaires et escroqueries.

Stupéfiants : Trafic de stupéfiants dont (AFD) et usage de stupéfiants.

Services à la population



Commerce

| | |
|--------------------|---|
| Hypermarché | X Davézieux 18km |
| Supermarché | X Satillieu 9km |
| Superette | X Lalouvesc 6km |
| Boulangerie | X Vocance 4km |
| Boucherie | X Lalouvesc 6km |
| Restaurant | X Saint-Bonnet-le-Froid 6km |
| Garage | X Vocance 6km |
| Station-service | X Satillieu 9km |
| Banque | X Satillieu 7km |
| La poste | X Roiffieux 14km |
| Coiffeur | X Saint-Bonnet-le-Froid 6km |
| Tabac | X Saint-Félicien 14km |
| Bars / discothèque | X Lalouvesc 6km |
| Bibliothèque | X Saint-Bonnet-le-Froid 6km |
| Cinéma | X Bourg-Argental 15km |
| Vétérinaire | X Vanosc 8km |



Santé

| | |
|----------------------------------|--|
| Pharmacie | X Lalouvesc 6km |
| Hôpital | X Annonay 15km |
| Laboratoire d'analyses médicales | X Annonay 16km |
| Etablissement pour handicapé | X Saint-Sauveur-en-Rue 11km |
| EHPA | X Lalouvesc 6km |
| Médecin | X Lalouvesc 6km |
| Dentiste | X Saint-Félicien 13km |
| Chirurgien | X Saint-Étienne-de-Valoux 24km |
| Dermatologue | X Saint-Étienne 30km |
| Anesthésiste | X Saint-Didier-en-Velay 23km |
| Gastro-entérologue | X Tournon-sur-Rhône 29km |
| Gynécologue | X Annonay 17km |
| Cancérologue | X Valence 43km |
| Neurologue | X Saint-Étienne 28km |
| Ophtalmologue | X Annonay 17km |
| ORL | X Annonay 15km |
| Cardiologue | X Annonay 15km |
| Pédiatre | X Annonay 17km |
| Pneumologue | X Annonay 16km |
| Psychologue | X Annonay 16km |
| Radiologue | X Annonay 17km |
| Rhumatologue | X Saint-Étienne 33km |
| Sage-femme | X Saint-Sauveur-en-Rue 11km |



Éducation

| | |
|-------------------------|---|
| Crèche | X Saint-Bonnet-le-Froid 6km |
| Ecole maternelle Public | X Bourg-Argental 15km |
| Ecole maternelle Privé | X Planfoy 24km |
| Ecole primaire Public | X Vocance 6km |
| Ecole primaire Privé | X Saint-Bonnet-le-Froid 6km |
| Collège Public | X Bourg-Argental 16km |
| Collège Privé | X Satillieu 9km |
| Lycée Public | X Annonay 16km |
| Lycée Privé | X Annonay 16km |

Sources : Base Sirene des entreprises et de leurs établissements selon les dernières parutions officielles de 2025 portant sur l'année 2024 ([data.gouv](#)). Liste, localisation et tarifs des professionnels de santé selon les dernières parutions officielles de 2025 portant sur l'année 2024 ([opendatasoft](#)) et FINESS Extraction du Fichier des établissements selon les dernières parutions officielles de 2025 portant sur

l'année 2024 ([data.gouv](https://data.gouv.fr)). Adresse et géolocalisation des établissements d'enseignement du premier et second degrés selon les dernières parutions officielles de 2025 portant sur l'année 2024 ([data.education.gouv](https://data.education.gouv.fr))

bien-dans-ma-ville.fr

Villes autour de Saint-Julien-Vocance

| Ville | Habitants | Superficie | Pop densité | Pop active | Taux chômage | Revenu moyen | Prix immobilier |
|-----------------------------------|-----------|--------------------|-----------------------|------------|--------------|--------------|------------------------|
| Saint-Symphorien-de-Mahun | 116 | 19 km ² | 6 h/km ² | 37.9% | 1.7% | 19 590 €/an | 1 803 €/m ² |
| Saint-Bonnet-le-Froid | 232 | 13 km ² | 18 h/km ² | 46.6% | 6.5% | 20 090 €/an | 1 227 €/m ² |
| Monestier | 58 | 7 km ² | 8 h/km ² | 53.4% | 6.9% | NC | 1 336 €/m ² |
| Vocance (2 avis) | 613 | 17 km ² | 36 h/km ² | 44.7% | 5.5% | 20 080 €/an | 1 240 €/m ² |
| Saint-Julien-Molhesabate (1 avis) | 162 | 27 km ² | 6 h/km ² | 40.1% | 4.3% | 19 120 €/an | 725 €/m ² |
| Lalouvesc (2 avis) | 388 | 10 km ² | 39 h/km ² | 29.6% | 2.8% | 20 310 €/an | 1 208 €/m ² |
| Vanosc | 907 | 26 km ² | 35 h/km ² | 46.3% | 4.2% | 21 530 €/an | 1 619 €/m ² |
| Saint-Pierre-sur-Doux | 108 | 21 km ² | 5 h/km ² | 42.6% | 3.7% | NC | 2 500 €/m ² |
| Saint-André-en-Vivarais | 212 | 20 km ² | 11 h/km ² | 43.9% | 2.4% | 18 560 €/an | 1 180 €/m ² |
| Satillieu | 1 534 | 32 km ² | 48 h/km ² | 39.6% | 5% | 21 530 €/an | 1 391 €/m ² |
| Rochepeule (1 avis) | 237 | 33 km ² | 7 h/km ² | 35.9% | 3% | 17 570 €/an | 1 513 €/m ² |
| Villevocance | 1 165 | 9 km ² | 129 h/km ² | 45.1% | 4.2% | 22 310 €/an | 1 429 €/m ² |
| Saint-Alban-d'Ay (1 avis) | 1 384 | 23 km ² | 60 h/km ² | 50.4% | 2.2% | 22 660 €/an | 1 467 €/m ² |
| Pailharès | 310 | 19 km ² | 16 h/km ² | 39.4% | 4.2% | 18 920 €/an | 1 451 €/m ² |
| Riotord | 1 195 | 51 km ² | 23 h/km ² | 45.1% | 3.7% | 22 330 €/an | 1 174 €/m ² |

bien-dans-ma-ville.fr



Vous aimez votre ville ? Notez-la !

Et faites-nous part de vos remarques constructives



Avec

BIEN dans ma **VILLE** 