



Version web

Ville de Saint-Julien-sur-Sarthe

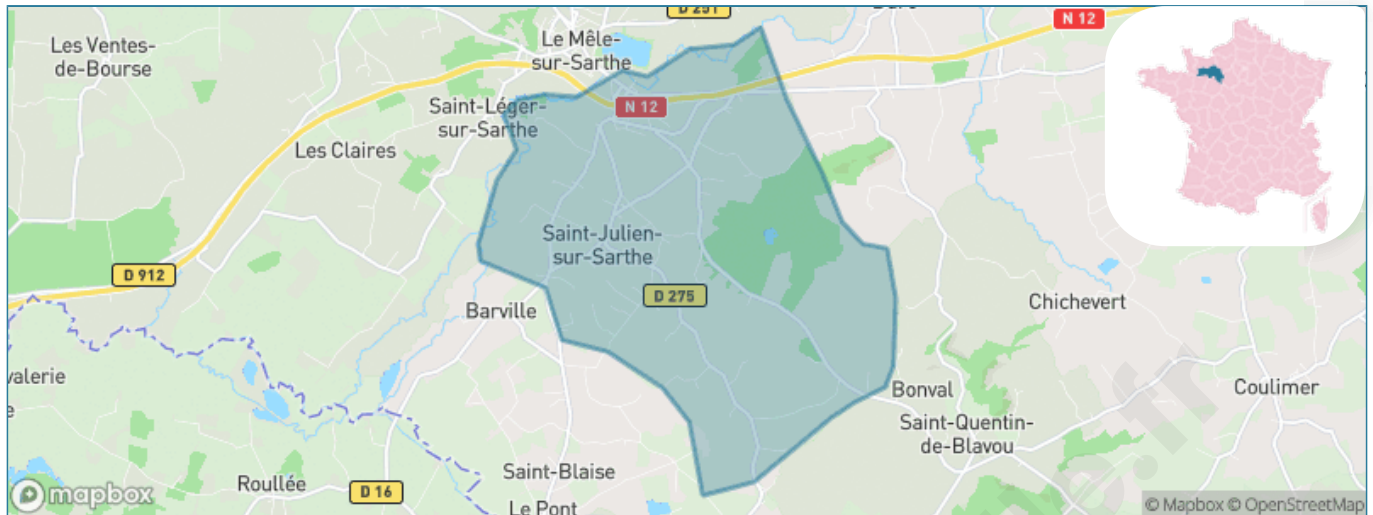
Présenté par

BIEN dans
ma **VILLE** 

Sommaire

Situation géographique	3
Statistiques sur la population	4
Evolution du nombre d'habitants	4
Tranche d'âge	5
0-14 ans	5
15-29 ans	5
30-44 ans	5
45-59 ans	5
60-74 ans	5
75-89 ans	5
90 ans et +	5
Activité professionnelle	5
Agriculteurs	5
Artisans, Commerçants	5
Cadres et sup.	5
Professions intermédiaires	5
Employé	5
Ouvrier	5
Retraité	5
Autres	5
Niveau de diplôme	6
Sans diplôme ou CEP	6
Brevet, BEPC, DNB	6
CAP-BEP ou équivalent	6
BAC ou équivalent	6
BAC+2	6
BAC+3 ou +4	6
BAC+5 ou plus	6
Composition des ménages	6
Couple sans enfant	6
Couple avec enfant(s)	6
Famille monoparentale	6
Colocation / Autre	6
Personnes seules	6
Profils électoraux	7
Premier tour	7
Sécurité	8
Evolution du nombre d'infractions	8
Pour comparer	9
Services à la population	10
Commerce	10
Éducation	10
Villes autour de Saint-Julien-sur-Sarthe	11

Situation géographique



i Informations clés

- **Région** : Normandie
- **Département** : Orne
- **Code postal** : 61170
- **Superficie** : 16 km²



Statistiques sur la population



Nombre d'habitants

672



Age moyen

43 ans



Pop active

47.3%



Taux chômage

7.2%



Pop densité

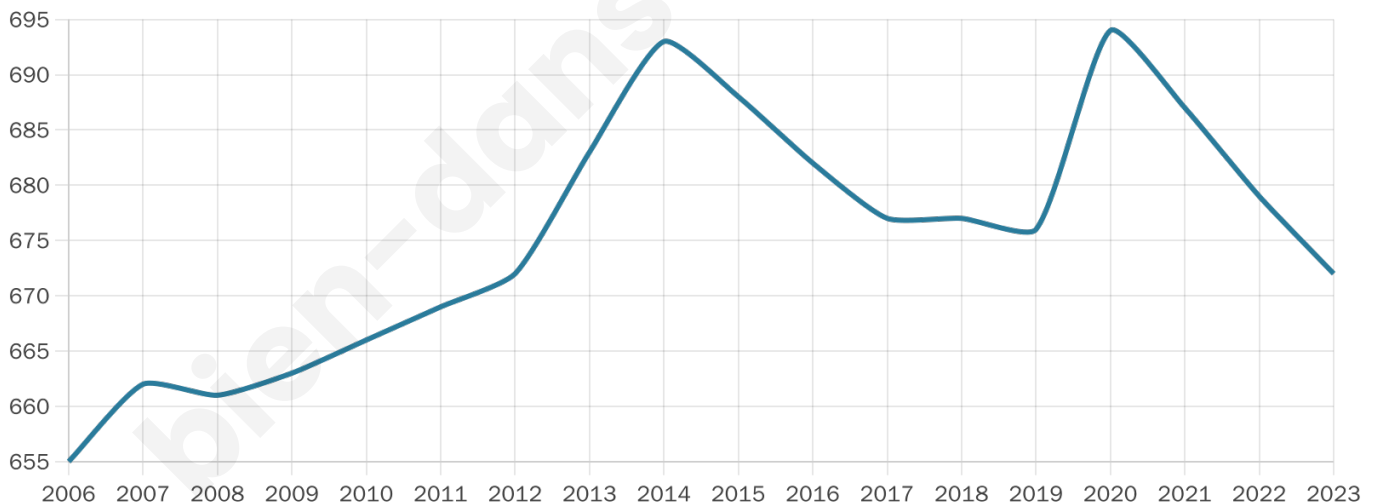
42 h/km²



Revenu moyen

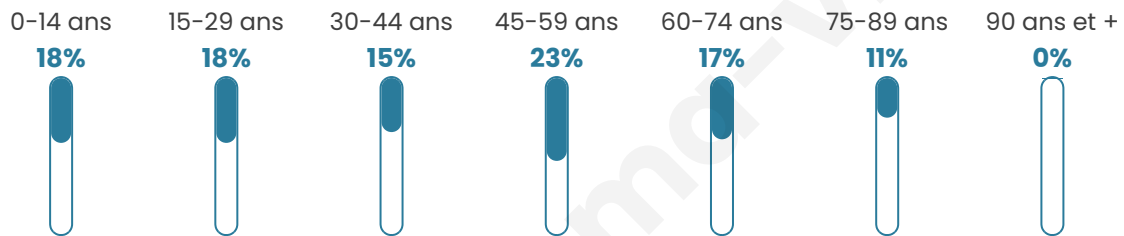
21 450 €/an

Evolution du nombre d'habitants

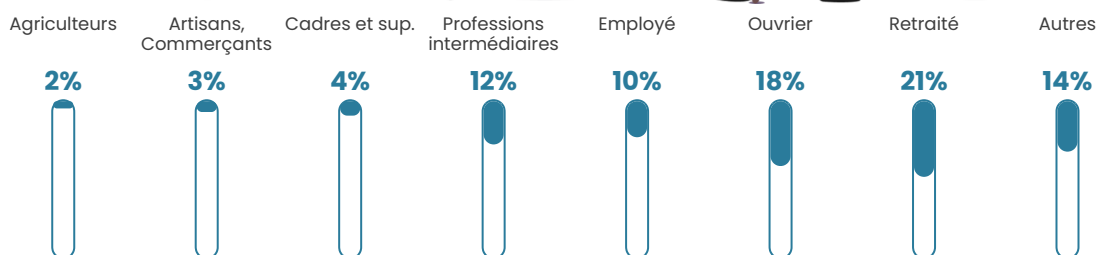


Sources : Institut national de la statistique et des études économiques (insee) selon Les dernières parutions officielles de 2024 portant sur les années 2020, 2021 et 2022.


Tranche d'âge




Activité professionnelle



Niveau de diplôme













Composition des ménages



Profils électoraux

Premier tour

	Marine LE PEN	34.22 %
	Emmanuel MACRON	25.49 %
	Jean-Luc MÉLENCHON	15.05 %
	Valérie PÉCRESSE	7.77 %
	Éric ZEMMOUR	6.07 %
	Nicolas DUPONT-AIGNAN	3.88 %
	Jean LASSALLE	3.64 %
	Yannick JADOT	1.46 %
	Philippe POUTOU	0.97 %
	Nathalie ARTHAUD	0.49 %
	Fabien ROUSSEL	0.49 %
	Anne HIDALGO	0.49 %



538 inscrits

Participation : 77.88%

Votes blancs : 1.19%

Votes nuls : 0.48%

Second tour

	Emmanuel MACRON	44,76 %
	Marine LE PEN	55,24 %

538 inscrits

Participation : 77.32%

Votes blancs : 5.05%

Votes nuls : 0.96%

Sécurité



Agressions physiques / sexuelles

0



Cambriolages

0



Vols / dégradations

0



Stupéfiants

0

Evolution du nombre d'infractions



Pour comparer

(en proportion du nombre d'habitants)



Sources : Bases statistiques communale, départementale et régionale de la délinquance enregistrée par la police et la gendarmerie nationales selon les dernières parutions officielles de 2025 portant sur l'année 2024 ([data.gouv](https://data.gouv.fr)).

Agressions physiques / sexuelles : Violences sexuelles, coups et blessures volontaires intrafamiliaux, coups et blessures volontaires, autres coups, blessures volontaires et vols violents sans arme.

Cambriolages : Cambriolages de logements.

Vols : Vols avec armes, vols d'accessoires sur véhicules, vols dans les véhicules, vols de véhicules, vols sans violence contre des personnes, destructions, dégradations volontaires et escroqueries.

Stupéfiants : Trafic de stupéfiants dont (AFD) et usage de stupéfiants.

Services à la population



Commerce

Hypermarché	X <u>Saint-Langis-lès-Mortagne</u> 14km
Supermarché	1
Superette	X <u>Le Mêle-sur-Sarthe</u> 3km
Boulangerie	X <u>Le Mêle-sur-Sarthe</u> 3km
Boucherie	1
Restaurant	X <u>Le Mêle-sur-Sarthe</u> 3km
Garage	4
Station-service	1
Banque	X <u>Le Mêle-sur-Sarthe</u> 3km
La poste	X <u>Les Ventes-de-Bourse</u> 6km
Coiffeur	1
Tabac	X <u>Mamers</u> 15km
Bars / discothèque	X <u>Le Mêle-sur-Sarthe</u> 3km
Bibliothèque	X <u>Mamers</u> 15km
Cinéma	X <u>Belforêt-en-Perche</u> 12km
Vétérinaire	3



Santé

Pharmacie	X <u>Le Mêle-sur-Sarthe</u> 3km
Hôpital	X <u>Mamers</u> 15km
Laboratoire d'analyses médicales	X <u>Mortagne-au-Perche</u> 15km
Etablissement pour handicapé	X <u>Villeneuve-en-Perseigne</u> 8km
EHPA	X <u>Coulonges-sur-Sarthe</u> 4km
Médecin	X <u>Le Mêle-sur-Sarthe</u> 3km
Dentiste	X <u>Essay</u> 10km
Chirurgien	X <u>Mortagne-au-Perche</u> 15km
Dermatologue	X <u>Alençon</u> 21km
Anesthésiste	X <u>Alençon</u> 21km
Gastro-entérologue	X <u>Alençon</u> 19km
Gynécologue	X <u>Alençon</u> 19km
Cancérologue	X <u>Le Mans</u> 53km
Neurologue	X <u>L'Aigle</u> 37km
Ophtalmologue	X <u>Alençon</u> 19km
ORL	X <u>Alençon</u> 20km
Cardiologue	X <u>Mortagne-au-Perche</u> 15km
Pédiatre	X <u>Sées</u> 18km
Pneumologue	X <u>Alençon</u> 21km
Psychologue	X <u>Alençon</u> 19km
Radiologue	X <u>Alençon</u> 20km
Rhumatologue	X <u>Alençon</u> 21km
Sage-femme	X <u>Mamers</u> 15km



Éducation

Crèche	X <u>Le Mêle-sur-Sarthe</u> 3km
Ecole maternelle Public	X <u>Mamers</u> 15km
Ecole maternelle Privé	X <u>Le Mans</u> 54km
Ecole primaire Public	X <u>Le Mêle-sur-Sarthe</u> 3km
Ecole primaire Privé	X <u>Le Mêle-sur-Sarthe</u> 3km
Collège Public	X <u>Le Mêle-sur-Sarthe</u> 3km
Collège Privé	X <u>Mamers</u> 15km
Lycée Public	X <u>Mamers</u> 15km
Lycée Privé	X <u>Mortagne-au-Perche</u> 15km

Sources : Base Sirene des entreprises et de leurs établissements selon les dernières parutions officielles de 2025 portant sur l'année 2024 ([data.gouv](#)). Liste, localisation et tarifs des professionnels de santé selon les dernières parutions officielles de 2025 portant sur l'année 2024 ([opendatasoft](#)) et FINISS Extraction du Fichier des établissements selon les dernières parutions officielles de 2025 portant sur l'année 2024 ([data.gouv](#)). Adresse et géolocalisation des établissements d'enseignement du premier et second degrés selon les dernières parutions officielles de 2025 portant sur l'année 2024 ([data.education.gouv](#))

Villes autour de Saint-Julien-sur-Sarthe

Ville	Habitants	Superficie	Pop densité	Pop active	Taux chômage	Revenu moyen	Prix immobilier
Barville (1 avis)	193	7 km ²	28 h/km ²	45.1%	4.1%	23 090 €/an	3 551 €/m ²
Saint-Léger-sur-Sarthe	320	13 km ²	25 h/km ²	42.5%	5.3%	20 950 €/an	1 018 €/m ²
Blèves	128	2 km ²	64 h/km ²	45.3%	7%	18 490 €/an	1 088 €/m ²
Le Méle-sur-Sarthe	659	0 km ²	659 h/km ²	41%	4.9%	19 190 €/an	943 €/m ²
Vidai	72	1 km ²	72 h/km ²	52.8%	5.6%	NC	1 127 €/m ²
Marchemaisons	162	8 km ²	20 h/km ²	46.3%	2.5%	23 660 €/an	998 €/m ²
Saint-Quentin-de-Blavou	80	6 km ²	13 h/km ²	43.8%	1.3%	NC	2 156 €/m ²
Les Aulneaux	111	8 km ²	14 h/km ²	41.4%	5.4%	19 840 €/an	533 €/m ²
Saint-Aubin-d'Appenai	441	11 km ²	40 h/km ²	43.8%	1.6%	23 190 €/an	1 338 €/m ²
Les Ventes-de-Bourse	148	21 km ²	7 h/km ²	45.3%	4.7%	22 710 €/an	1 268 €/m ²
Bure	98	5 km ²	20 h/km ²	59.2%	4.1%	23 940 €/an	1 722 €/m ²
Coulonges-sur-Sarthe	480	9 km ²	53 h/km ²	34%	5%	20 200 €/an	1 193 €/m ²
Louzes (1 avis)	103	8 km ²	13 h/km ²	39.8%	3.9%	22 450 €/an	853 €/m ²
Laleu	362	11 km ²	33 h/km ²	42.3%	4.1%	22 100 €/an	1 469 €/m ²
La Mesnière	276	12 km ²	23 h/km ²	49.6%	1.8%	24 250 €/an	760 €/m ²

bien-dans-ma-ville.fr



Vous aimez votre ville ? Notez-la !

Et faites-nous part de vos remarques constructives



Avec

BIEN dans ma **VILLE** 