



Version web

# Ville de Saint-Julien-sur-Dheune

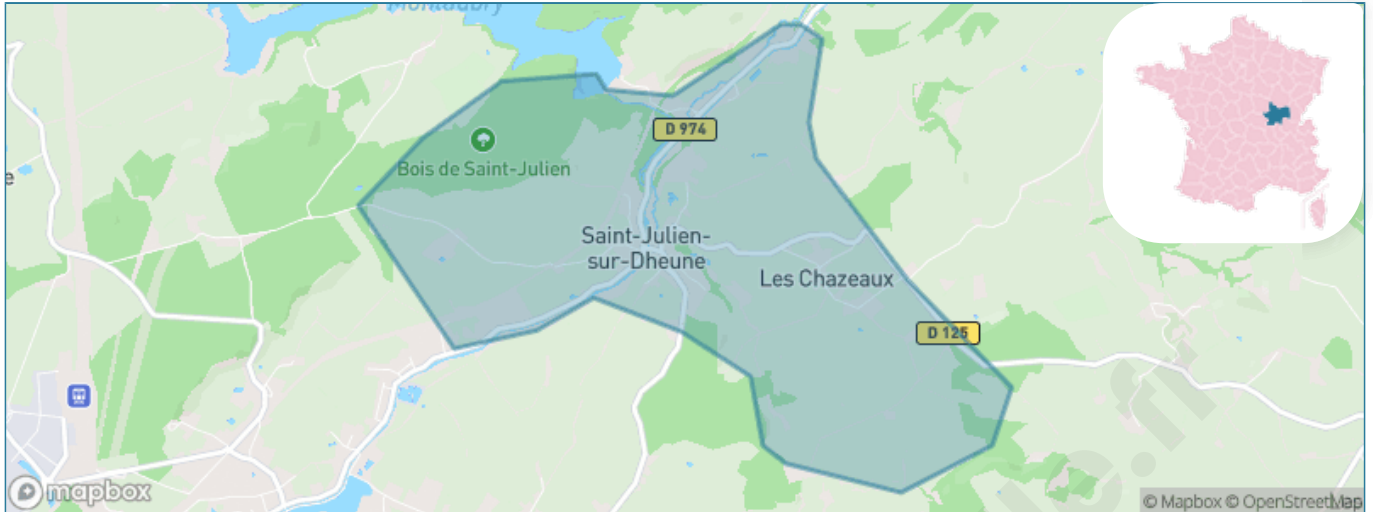
Présenté par

**BIEN** dans ma **VILLE** 

# Sommaire

Situation géographique .....	3
Statistiques sur la population .....	4
Evolution du nombre d'habitants .....	4
Tranche d'âge .....	5
0-14 ans .....	5
15-29 ans .....	5
30-44 ans .....	5
45-59 ans .....	5
60-74 ans .....	5
75-89 ans .....	5
90 ans et + .....	5
Activité professionnelle .....	5
Agriculteurs .....	5
Artisans, Commerçants .....	5
Cadres et sup. ....	5
Professions intermédiaires .....	5
Employé .....	5
Ouvrier .....	5
Retraité .....	5
Autres .....	5
Niveau de diplôme .....	6
Sans diplôme ou CEP .....	6
Brevet, BEPC, DNB .....	6
CAP-BEP ou équivalent .....	6
BAC ou équivalent .....	6
BAC+2 .....	6
BAC+3 ou +4 .....	6
BAC+5 ou plus .....	6
Composition des ménages .....	6
Couple sans enfant .....	6
Couple avec enfant(s) .....	6
Famille monoparentale .....	6
Colocation / Autre .....	6
Personnes seules .....	6
Profils électoraux .....	7
Premier tour .....	7
Sécurité .....	8
Evolution du nombre d'infractions .....	8
Pour comparer .....	9
Services à la population .....	10
Commerce .....	10
Éducation .....	10
Villes autour de Saint-Julien-sur-Dheune .....	11

# Situation géographique



## i Informations clés

- **Région** : Bourgogne-Franche-Comté
- **Département** : Saône-et-Loire
- **Code postal** : 71210
- **Superficie** : 5 km<sup>2</sup>

RÉGION  
BOURGOGNE  
FRANCHE  
COMTE



# Statistiques sur la population



Nombre d'habitants

**226**



Age moyen

**45 ans**



Pop active

**54.4%**



Taux chômage

**4.9%**



Pop densité

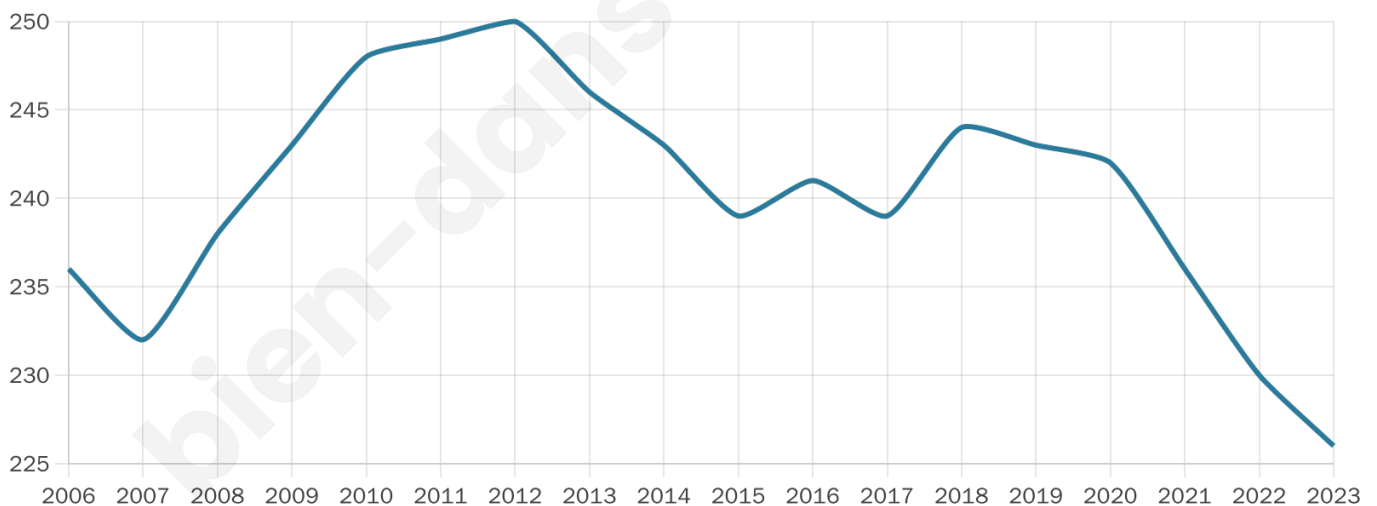
**45 h/km<sup>2</sup>**



Revenu moyen

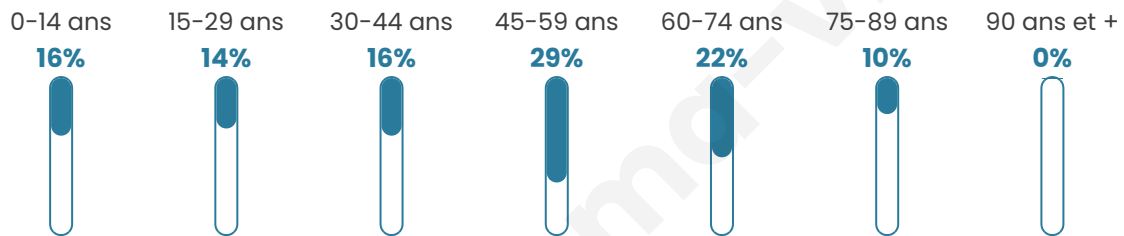
**24 690 €/an**

## Evolution du nombre d'habitants

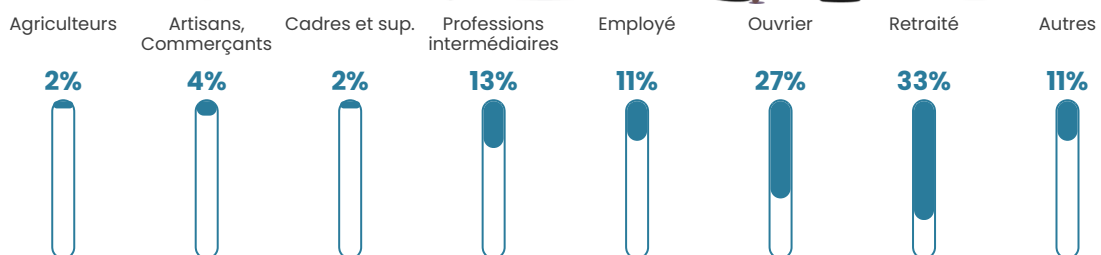


Sources : Institut national de la statistique et des études économiques (insee) selon Les dernières parutions officielles de 2024 portant sur les années 2020, 2021 et 2022.

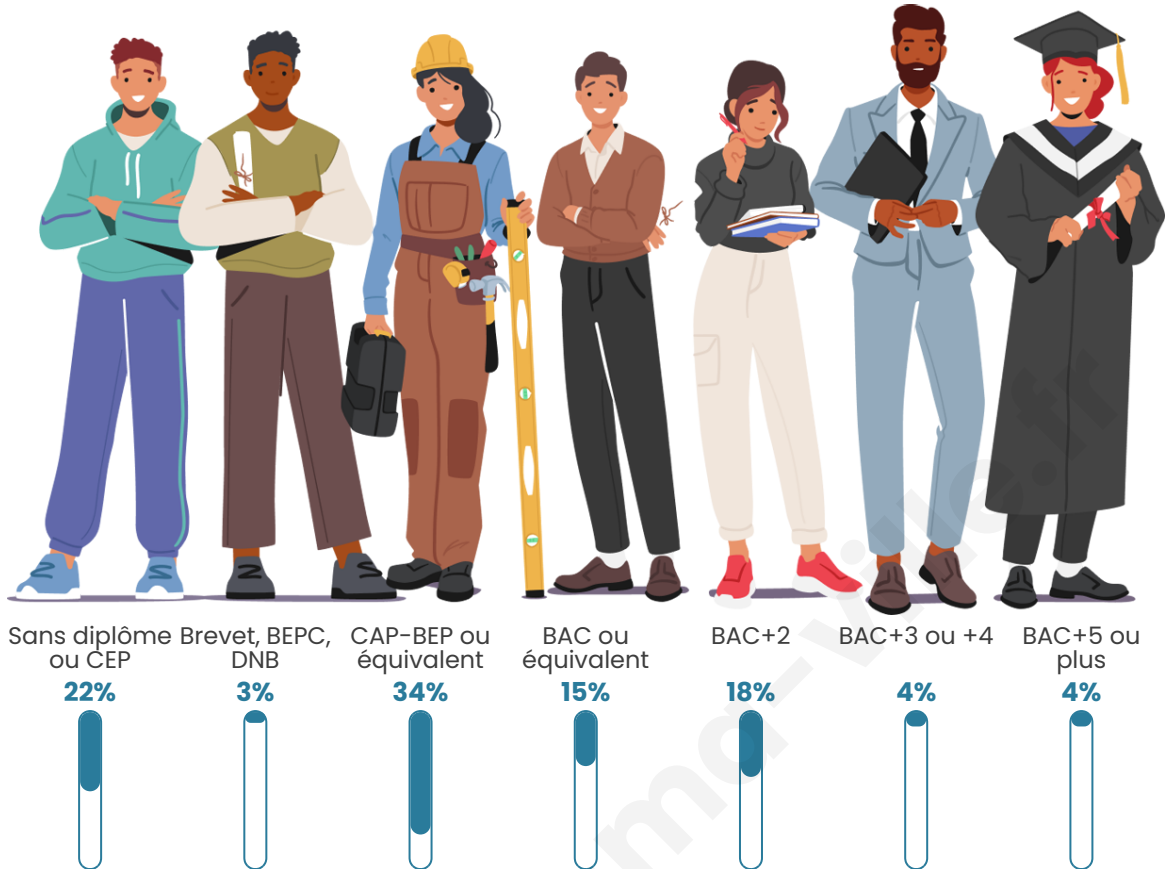
## Tranche d'âge




## Activité professionnelle



## Niveau de diplôme














## Composition des ménages



# Profils électoraux



## Premier tour

	Marine LE PEN	36.25 %
	Emmanuel MACRON	25.63 %
	Jean-Luc MÉLENCHON	8.75 %
	Éric ZEMMOUR	6.88 %
	Valérie PÉCRESSE	6.25 %
	Jean LASSALLE	5.00 %
	Anne HIDALGO	4.38 %
	Yannick JADOT	3.13 %
	Nicolas DUPONT-AIGNAN	1.88 %
	Philippe POUTOU	1.25 %
	Nathalie ARTHAUD	0.63 %
	Fabien ROUSSEL	0.00 %

### 216 inscrits

Participation : 75.46%  
Votes blancs : 1.84%  
Votes nuls : 0.00%

## Second tour

	Emmanuel MACRON	34,01 %
	Marine LE PEN	65,99 %

### 216 inscrits

Participation : 74.54%  
Votes blancs : 5.59%  
Votes nuls : 3.11%

# Sécurité



Agressions physiques / sexuelles

0



Cambriolages

0



Vols / dégradations

0



Stupéfiants

0

## Evolution du nombre d'infractions



## Pour comparer

(en proportion du nombre d'habitants)



Sources : Bases statistiques communale, départementale et régionale de la délinquance enregistrée par la police et la gendarmerie nationales selon les dernières parutions officielles de 2025 portant sur l'année 2024 ([data.gouv](https://data.gouv.fr)).

Agressions physiques / sexuelles : Violences sexuelles, coups et blessures volontaires intrafamiliaux, coups et blessures volontaires, autres coups, blessures volontaires et vols violents sans arme.

Cambriolages : Cambriolages de logements.

Vols : Vols avec armes, vols d'accessoires sur véhicules, vols dans les véhicules, vols de véhicules, vols sans violence contre des personnes, destructions, dégradations volontaires et escroqueries.

Stupéfiants : Trafic de stupéfiants dont (AFD) et usage de stupéfiants.

# Services à la population



## Commerce

Hypermarché	X <a href="#">Le Breuil</a> 6km
Supermarché	X <a href="#">Montchanin</a> 5km
Superette	X <a href="#">Écuisses</a> 2km
Boulangerie	X <a href="#">Écuisses</a> 2km
Boucherie	X <a href="#">Montchanin</a> 5km
Restaurant	X <a href="#">Écuisses</a> 2km
Garage	X <a href="#">Écuisses</a> 1km
Station-service	X <a href="#">Le Breuil</a> 5km
Banque	X <a href="#">Montchanin</a> 5km
La poste	X <a href="#">Montchanin</a> 5km
Coiffeur	X <a href="#">Écuisses</a> 2km
Tabac	X <a href="#">Le Breuil</a> 7km
Bars / discothèque	X <a href="#">Saint-Martin-d'Auxy</a> 5km
Bibliothèque	X <a href="#">Le Breuil</a> 6km
Cinéma	X <a href="#">Le Creusot</a> 10km
Vétérinaire	X <a href="#">Montchanin</a> 5km



## Santé

Pharmacie	X <a href="#">Montchanin</a> 5km
Hôpital	X <a href="#">Montceau-les-Mines</a> 17km
Laboratoire d'analyses médicales	X <a href="#">Montchanin</a> 5km
Etablissement pour handicapé	X <a href="#">Le Breuil</a> 7km
EHPA	X <a href="#">Montchanin</a> 5km
Médecin	X <a href="#">Montchanin</a> 5km
Dentiste	X <a href="#">Montchanin</a> 5km
Chirurgien	X <a href="#">Le Creusot</a> 10km
Dermatologue	X <a href="#">Le Creusot</a> 9km
Anesthésiste	X <a href="#">Dracy-le-Fort</a> 19km
Gastro-entérologue	X <a href="#">Chalon-sur-Saône</a> 23km
Gynécologue	X <a href="#">Le Creusot</a> 9km
Cancérologue	X <a href="#">Chalon-sur-Saône</a> 24km
Neurologue	X <a href="#">Le Creusot</a> 8km
Ophthalmologue	X <a href="#">Montchanin</a> 5km
ORL	X <a href="#">Le Creusot</a> 7km
Cardiologue	X <a href="#">Montchanin</a> 5km
Pédiatre	X <a href="#">Montceau-les-Mines</a> 17km
Pneumologue	X <a href="#">Le Creusot</a> 9km
Psychologue	X <a href="#">Saint-Désert</a> 13km
Radiologue	X <a href="#">Montchanin</a> 5km
Rhumatologue	X <a href="#">Chalon-sur-Saône</a> 24km
Sage-femme	X <a href="#">Montchanin</a> 5km



## Éducation

Crèche	X <a href="#">Écuisses</a> 2km
Ecole maternelle Public	X <a href="#">Montchanin</a> 5km
Ecole maternelle Privé	X <a href="#">Lyon</a> 113km
Ecole primaire Public	X <a href="#">Écuisses</a> 2km
Ecole primaire Privé	1
Collège Public	X <a href="#">Montchanin</a> 5km
Collège Privé	X <a href="#">Givry</a> 16km
Lycée Public	X <a href="#">Le Creusot</a> 11km
Lycée Privé	X <a href="#">Le Creusot</a> 10km

Sources : Base Sirene des entreprises et de leurs établissements selon les dernières parutions officielles de 2025 portant sur l'année 2024 ([data.gouv](#)). Liste, localisation et tarifs des professionnels de santé selon les dernières parutions officielles de 2025 portant sur l'année 2024 ([opendatasoft](#)) et FINISS Extraction du Fichier des établissements selon les dernières parutions officielles de 2025 portant sur l'année 2024 ([data.gouv](#)). Adresse et géolocalisation des établissements d'enseignement du premier et second degrés selon les dernières parutions officielles de 2025 portant sur l'année 2024 ([data.education.gouv](#))

## Villes autour de Saint-Julien-sur-Dheune

Ville	Habitants	Superficie	Pop densité	Pop active	Taux chômage	Revenu moyen	Prix immobilier
Écuisses (2 avis)	1 652	13 km <sup>2</sup>	127 h/km <sup>2</sup>	45.9%	2.7%	22 550 €/an	947 €/m <sup>2</sup>
Saint-Laurent-d'Andenay (1 avis)	961	11 km <sup>2</sup>	87 h/km <sup>2</sup>	47.9%	5.5%	22 920 €/an	1 791 €/m <sup>2</sup>
Le Breuil (2 avis)	3 538	28 km <sup>2</sup>	126 h/km <sup>2</sup>	38.8%	3.9%	23 850 €/an	1 298 €/m <sup>2</sup>
Essertenne (1 avis)	483	12 km <sup>2</sup>	40 h/km <sup>2</sup>	42.7%	2.7%	24 320 €/an	1 704 €/m <sup>2</sup>
Saint-Martin-d'Auxy	149	7 km <sup>2</sup>	21 h/km <sup>2</sup>	48.3%	5.4%	26 130 €/an	3 183 €/m <sup>2</sup>
Perreuil	550	9 km <sup>2</sup>	61 h/km <sup>2</sup>	48.2%	4%	23 220 €/an	1 200 €/m <sup>2</sup>
Morey (1 avis)	190	13 km <sup>2</sup>	15 h/km <sup>2</sup>	51.6%	2.1%	20 650 €/an	667 €/m <sup>2</sup>
Torcy	2 678	19 km <sup>2</sup>	141 h/km <sup>2</sup>	38.4%	6.6%	19 470 €/an	1 385 €/m <sup>2</sup>
Villeneuve-en-Montagne	177	15 km <sup>2</sup>	12 h/km <sup>2</sup>	44.6%	1.7%	23 750 €/an	1 233 €/m <sup>2</sup>
Montchanin (3 avis)	4 976	7 km <sup>2</sup>	711 h/km <sup>2</sup>	40.6%	5.8%	21 160 €/an	1 243 €/m <sup>2</sup>
Marcilly-lès-Buxy	704	19 km <sup>2</sup>	37 h/km <sup>2</sup>	45.6%	2.8%	25 760 €/an	1 175 €/m <sup>2</sup>
Saint-Bérain-sur-Dheune	538	12 km <sup>2</sup>	45 h/km <sup>2</sup>	48.9%	3%	21 970 €/an	1 373 €/m <sup>2</sup>
Saint-Eusèbe	1 147	21 km <sup>2</sup>	55 h/km <sup>2</sup>	48.6%	3.6%	25 290 €/an	1 370 €/m <sup>2</sup>
Saint-Pierre-de-Varenes	836	23 km <sup>2</sup>	36 h/km <sup>2</sup>	46.7%	4.3%	25 000 €/an	1 417 €/m <sup>2</sup>
Saint-Jean-de-Trézy	372	11 km <sup>2</sup>	34 h/km <sup>2</sup>	48.9%	3.8%	24 810 €/an	1 073 €/m <sup>2</sup>

bien-dans-ma-ville.fr



# Vous aimez votre ville ? Notez-la !

Et faites-nous part de vos remarques constructives



Avec

**BIEN** dans  
ma **VILLE** 