



Version web

Ville de Saint-Julien-sur-Cher

Présenté par

BIEN dans ma **VILLE** 

Sommaire

Situation géographique	3
Statistiques sur la population	4
Evolution du nombre d'habitants	4
Tranche d'âge	5
0-14 ans	5
15-29 ans	5
30-44 ans	5
45-59 ans	5
60-74 ans	5
75-89 ans	5
90 ans et +	5
Activité professionnelle	5
Agriculteurs	5
Artisans, Commerçants	5
Cadres et sup.	5
Professions intermédiaires	5
Employé	5
Ouvrier	5
Retraité	5
Autres	5
Niveau de diplôme	6
Sans diplôme ou CEP	6
Brevet, BEPC, DNB	6
CAP-BEP ou équivalent	6
BAC ou équivalent	6
BAC+2	6
BAC+3 ou +4	6
BAC+5 ou plus	6
Composition des ménages	6
Couple sans enfant	6
Couple avec enfant(s)	6
Famille monoparentale	6
Colocation / Autre	6
Personnes seules	6
Profils électoraux	7
Premier tour	7
Sécurité	8
Evolution du nombre d'infractions	8
Pour comparer	9
Services à la population	10
Commerce	10
Éducation	10
Villes autour de Saint-Julien-sur-Cher	12

Situation géographique



i Informations clés

- **Région** : Centre-Val de Loire
- **Département** : Loir-et-Cher
- **Code postal** : 41320
- **Superficie** : 16 km²



Statistiques sur la population



Nombre d'habitants

742



Age moyen

45 ans



Pop active

44.6%



Taux chômage

8.9%



Pop densité

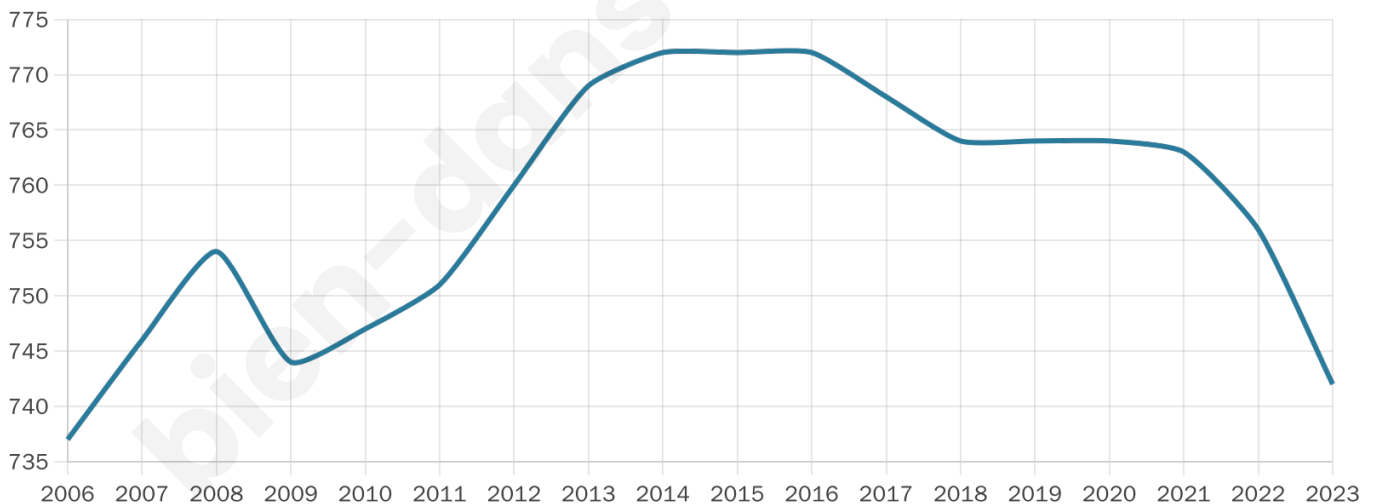
46 h/km²



Revenu moyen

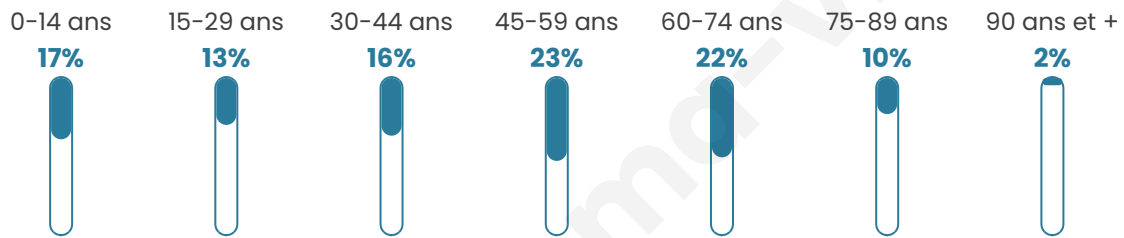
22 480 €/an

Evolution du nombre d'habitants

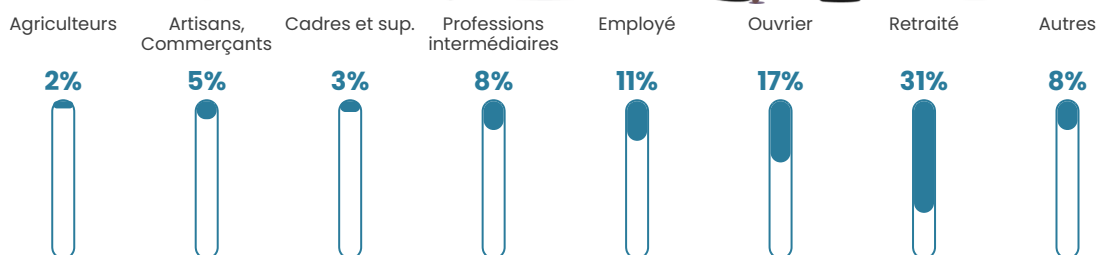


Sources : Institut national de la statistique et des études économiques (insee) selon Les dernières parutions officielles de 2024 portant sur les années 2020, 2021 et 2022.


Tranche d'âge




Activité professionnelle



Niveau de diplôme











Composition des ménages



Profils électoraux



Premier tour

	Marine LE PEN	39.10 %
	Emmanuel MACRON	20.30 %
	Jean-Luc MÉLENCHON	16.45 %
	Éric ZEMMOUR	6.41 %
	Valérie PÉCRESSE	5.34 %
	Fabien ROUSSEL	2.99 %
	Nicolas DUPONT-AIGNAN	2.35 %
	Yannick JADOT	2.14 %
	Jean LASSALLE	1.92 %
	Nathalie ARTHAUD	1.07 %
	Anne HIDALGO	1.07 %
	Philippe POUTOU	0.85 %

618 inscrits

Participation : 77.67%
Votes blancs : 2.08%
Votes nuls : 0.42%

Second tour

	Emmanuel MACRON	38,19 %
	Marine LE PEN	61,81 %

618 inscrits

Participation : 79.13%
Votes blancs : 10.02%
Votes nuls : 1.64%

Sécurité



Agressions physiques / sexuelles

0



Cambriolages

0



Vols / dégradations

0



Stupéfiants

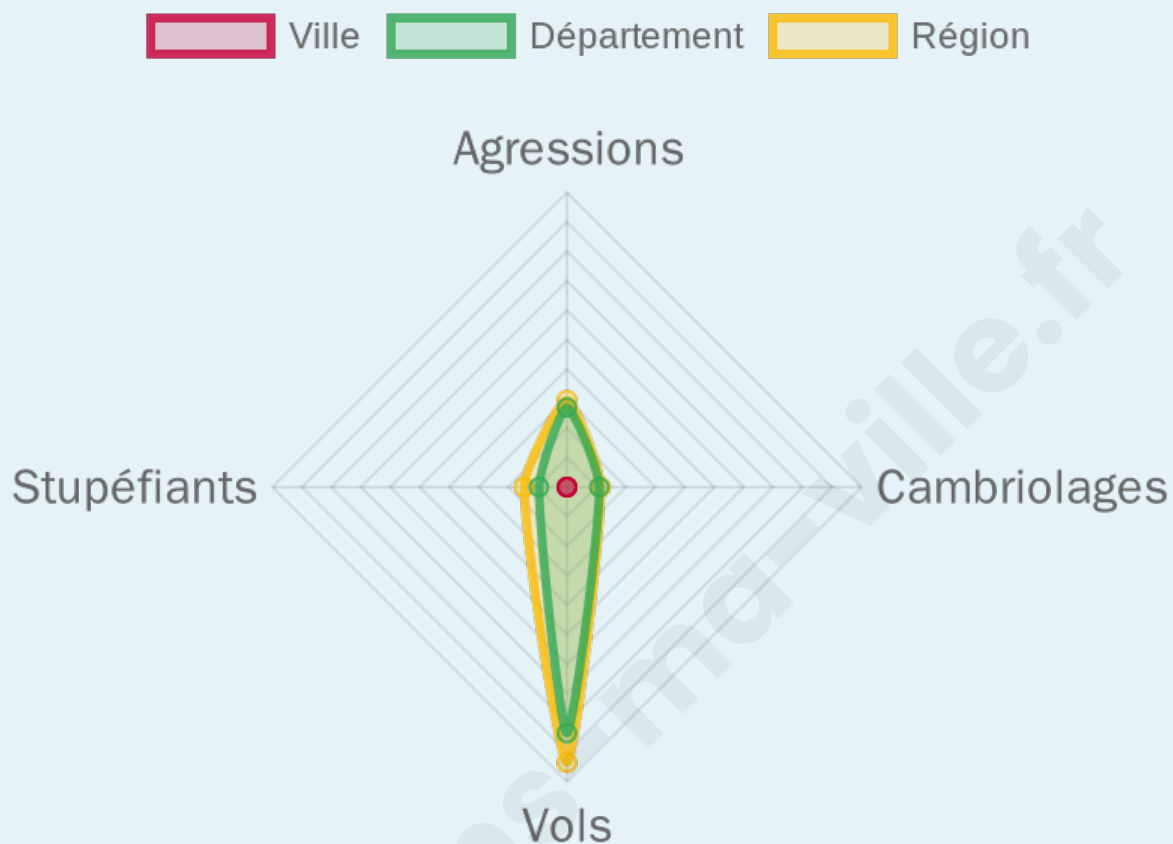
0

Evolution du nombre d'infractions



Pour comparer

(en proportion du nombre d'habitants)



Sources : Bases statistiques communale, départementale et régionale de la délinquance enregistrée par la police et la gendarmerie nationales selon les dernières parutions officielles de 2025 portant sur l'année 2024 ([data.gouv](https://data.gouv.fr)).

Agressions physiques / sexuelles : Violences sexuelles, coups et blessures volontaires intrafamiliaux, coups et blessures volontaires, autres coups, blessures volontaires et vols violents sans arme.

Cambriolages : Cambriolages de logements.

Vols : Vols avec armes, vols d'accessoires sur véhicules, vols dans les véhicules, vols de véhicules, vols sans violence contre des personnes, destructions, dégradations volontaires et escroqueries.

Stupéfiants : Trafic de stupéfiants dont (AFD) et usage de stupéfiants.

Services à la population



Commerce

Hypermarché	X <u>Romorantin-Lanthenay</u> 7km
Supermarché	X <u>Pruniers-en-Sologne</u> 9km
Superette	X <u>Villefranche-sur-Cher</u> 1km
Boulangerie	X <u>Villefranche-sur-Cher</u> 1km
Boucherie	X <u>Villefranche-sur-Cher</u> 1km
Restaurant	X <u>Villefranche-sur-Cher</u> 0km
Garage	2
Station-service	X <u>Pruniers-en-Sologne</u> 8km
Banque	X <u>Villefranche-sur-Cher</u> 1km
La poste	X <u>Romorantin-Lanthenay</u> 7km
Coiffeur	1
Tabac	X <u>Villefranche-sur-Cher</u> 1km
Bars / discothèque	X <u>Langon-sur-Cher</u> 4km
Bibliothèque	X <u>Romorantin-Lanthenay</u> 8km
Cinéma	X <u>Romorantin-Lanthenay</u> 11km
Vétérinaire	1



Santé

Pharmacie	X <u>Villefranche-sur-Cher</u> 1km
Hôpital	X <u>Romorantin-Lanthenay</u> 9km
Laboratoire d'analyses médicales	X <u>Romorantin-Lanthenay</u> 9km
Etablissement pour handicapé	X <u>Romorantin-Lanthenay</u> 8km
EHPA	X <u>Pruniers-en-Sologne</u> 8km
Médecin	X <u>Villefranche-sur-Cher</u> 1km
Dentiste	X <u>Romorantin-Lanthenay</u> 8km
Chirurgien	X <u>Romorantin-Lanthenay</u> 9km
Dermatologue	1
Anesthésiste	X <u>Blois</u> 46km
Gastro-entérologue	X <u>Saint-Aignan</u> 32km
Gynécologue	X <u>Plou</u> 42km
Cancérologue	X <u>Saint-Doulchard</u> 49km
Neurologue	X <u>Lamotte-Beuvron</u> 39km
Ophtalmologue	X <u>Noyers-sur-Cher</u> 29km
ORL	X <u>Vierzon</u> 25km
Cardiologue	X <u>Issoudun</u> 41km
Pédiatre	X <u>Blois</u> 47km
Pneumologue	X <u>Méreau</u> 23km
Psychologue	X <u>Romorantin-Lanthenay</u> 9km
Radiologue	X <u>Romorantin-Lanthenay</u> 9km
Rhumatologue	X <u>Vierzon</u> 22km
Sage-femme	X <u>Romorantin-Lanthenay</u> 8km



Éducation

Crèche	X <u>Romorantin-Lanthenay</u> 7km
Ecole maternelle Public	X <u>Villefranche-sur-Cher</u> 1km
Ecole maternelle Privé	X <u>Céré-la-Ronde</u> 44km
Ecole primaire Public	1
Ecole primaire Privé	X <u>Villefranche-sur-Cher</u> 1km

Collège Public	X <u>Romorantin-Lanthenay</u> 8km
Collège Privé	X <u>Romorantin-Lanthenay</u> 8km
Lycée Public	X <u>Romorantin-Lanthenay</u> 10km
Lycée Privé	X <u>Vierzon</u> 24km

Sources : Base Sirene des entreprises et de leurs établissements selon les dernières parutions officielles de 2025 portant sur l'année 2024 ([data.gouv](#)). Liste, localisation et tarifs des professionnels de santé selon les dernières parutions officielles de 2025 portant sur l'année 2024 ([opendatasoft](#)) et FINESS Extraction du Fichier des établissements selon les dernières parutions officielles de 2025 portant sur l'année 2024 ([data.gouv](#)). Adresse et géolocalisation des établissements d'enseignement du premier et second degrés selon les dernières parutions officielles de 2025 portant sur l'année 2024 ([data.education.gouv](#))

bien-dans-ma-ville.fr

Villes autour de Saint-Julien-sur-Cher

Ville	Habitants	Superficie	Pop densité	Pop active	Taux chômage	Revenu moyen	Prix immobilier
Villefranche-sur-Cher (1 avis)	2 678	27 km ²	99 h/km ²	44.1%	3.8%	22 900 €/an	1 193 €/m ²
La Chapelle-Montmartin	407	10 km ²	41 h/km ²	40.5%	2%	21 620 €/an	1 227 €/m ²
Langon-sur-Cher (1 avis)	821	38 km ²	22 h/km ²	47.7%	5.6%	22 940 €/an	1 195 €/m ²
Saint-Loup	354	14 km ²	25 h/km ²	48.3%	5.9%	21 790 €/an	1 113 €/m ²
Gièvres (2 avis)	2 268	38 km ²	60 h/km ²	41.9%	3.4%	20 380 €/an	1 059 €/m ²
Pruniers-en-Sologne (2 avis)	2 245	43 km ²	52 h/km ²	44%	4.3%	24 200 €/an	1 300 €/m ²
Romorantin-Lanthenay (9 avis)	18 373	45 km ²	408 h/km ²	41%	6.2%	20 810 €/an	1 201 €/m ²
Mennetou-sur-Cher	818	16 km ²	51 h/km ²	44.3%	5.9%	22 460 €/an	1 162 €/m ²
Anjouin	313	28 km ²	11 h/km ²	41.5%	5.8%	19 990 €/an	1 051 €/m ²
Dun-le-Poëlier	445	22 km ²	20 h/km ²	35.5%	5.6%	19 150 €/an	699 €/m ²
Maray	221	27 km ²	8 h/km ²	43%	4.1%	20 220 €/an	1 361 €/m ²
Chabris (3 avis)	2 740	41 km ²	67 h/km ²	38.9%	4.8%	21 370 €/an	1 037 €/m ²
Villeherviers	408	38 km ²	11 h/km ²	38.5%	1.5%	23 750 €/an	961 €/m ²
Sembleçay	100	8 km ²	13 h/km ²	43%	3%	NC	785 €/m ²
Bagneux	172	25 km ²	7 h/km ²	48.8%	4.1%	21 070 €/an	2 859 €/m ²

bien-dans-ma-ville.fr



Vous aimez votre ville ? Notez-la !

Et faites-nous part de vos remarques constructives



Avec

BIEN dans
ma **VILLE** 