



Version web

Ville de Saint-Julien-Puy-Lavèze

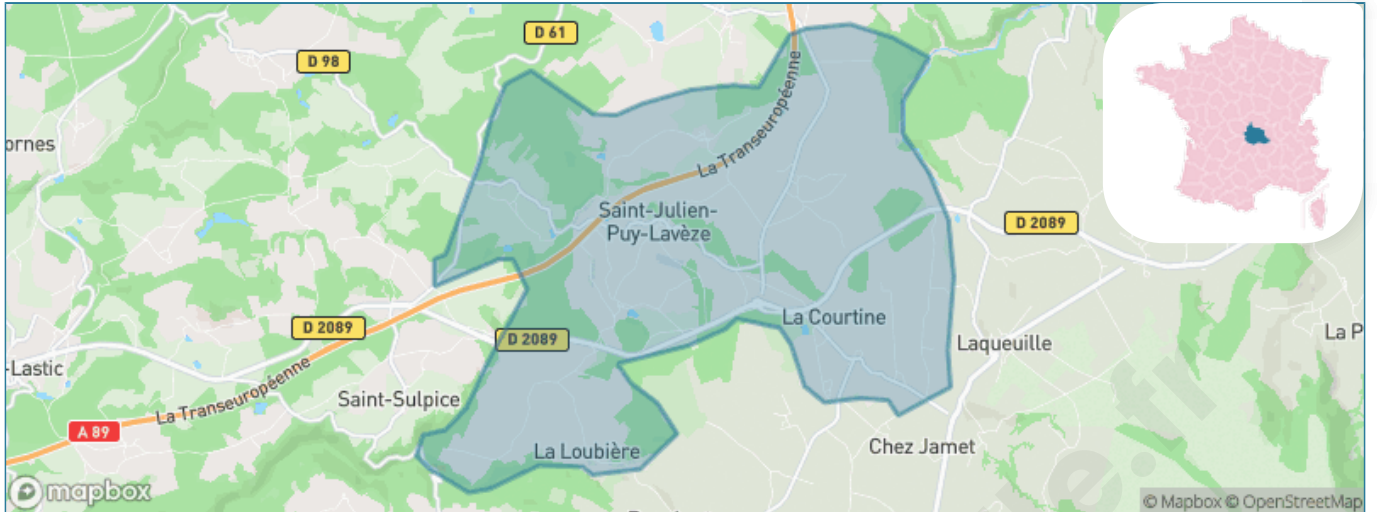
Présenté par

BIEN dans ma **VILLE** 

Sommaire

Situation géographique	3
Statistiques sur la population	4
Evolution du nombre d'habitants	4
Tranche d'âge	5
0-14 ans	5
15-29 ans	5
30-44 ans	5
45-59 ans	5
60-74 ans	5
75-89 ans	5
90 ans et +	5
Activité professionnelle	5
Agriculteurs	5
Artisans, Commerçants	5
Cadres et sup.	5
Professions intermédiaires	5
Employé	5
Ouvrier	5
Retraité	5
Autres	5
Niveau de diplôme	6
Sans diplôme ou CEP	6
Brevet, BEPC, DNB	6
CAP-BEP ou équivalent	6
BAC ou équivalent	6
BAC+2	6
BAC+3 ou +4	6
BAC+5 ou plus	6
Composition des ménages	6
Couple sans enfant	6
Couple avec enfant(s)	6
Famille monoparentale	6
Colocation / Autre	6
Personnes seules	6
Profils électoraux	7
Premier tour	7
Sécurité	8
Evolution du nombre d'infractions	8
Pour comparer	9
Services à la population	10
Commerce	10
Éducation	10
Villes autour de Saint-Julien-Puy-Lavèze	11

Situation géographique



i Informations clés

- **Région** : Auvergne-Rhône-Alpes
- **Département** : Puy-de-Dôme
- **Code postal** : 63820
- **Superficie** : 29 km²



PUY-DE-DÔME
LE DÉPARTEMENT

Statistiques sur la population



Nombre d'habitants

360



Age moyen

45 ans



Pop active

50%



Taux chômage

4%



Pop densité

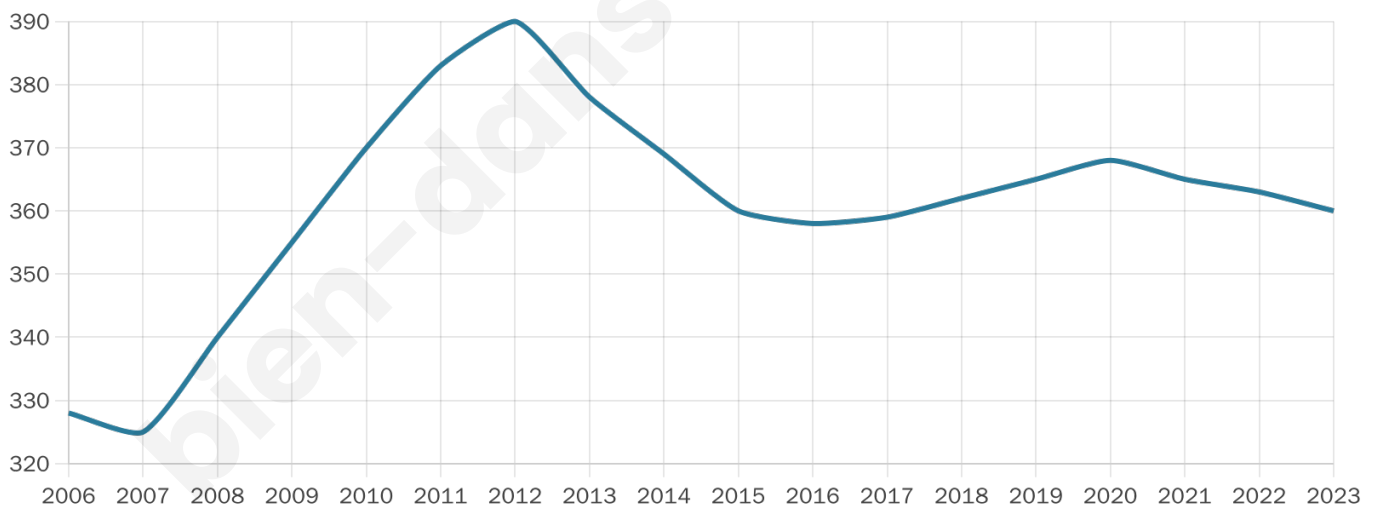
12 h/km²



Revenu moyen

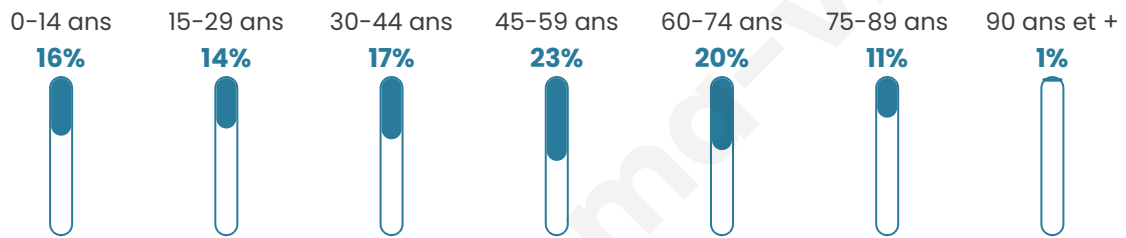
21 670 €/an

Evolution du nombre d'habitants

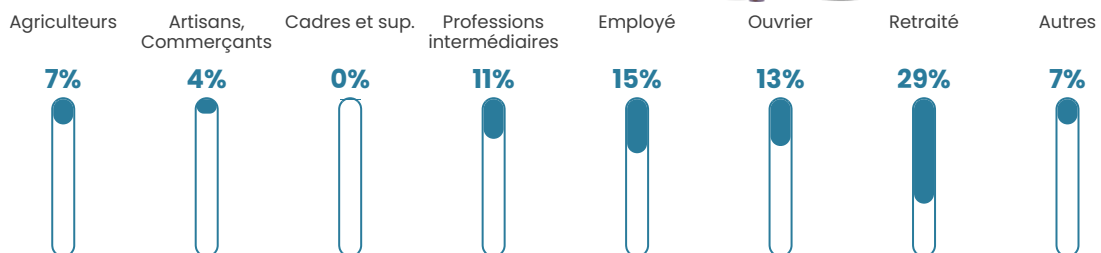


Sources : Institut national de la statistique et des études économiques (insee) selon Les dernières parutions officielles de 2024 portant sur les années 2020, 2021 et 2022.


Tranche d'âge




Activité professionnelle



Niveau de diplôme















Composition des ménages



Profils électoraux

Premier tour

	Emmanuel MACRON	29.67 %
	Marine LE PEN	26.42 %
	Jean-Luc MÉLENCHON	16.26 %
	Éric ZEMMOUR	7.32 %
	Valérie PÉCRESSÉ	5.28 %
	Jean LASSALLE	4.47 %
	Fabien ROUSSEL	4.07 %
	Nathalie ARTHAUD	1.63 %
	Yannick JADOT	1.63 %
	Anne HIDALGO	1.22 %
	Nicolas DUPONT- AIGNAN	1.22 %
	Philippe POUTOU	0.81 %



304 inscrits

Participation : 84.54%

Votes blancs : 2.33%

Votes nuls : 1.95%

Second tour

	Emmanuel MACRON	58,53 %
	Marine LE PEN	41,47 %

304 inscrits

Participation : 81.25%

Votes blancs : 9.72%

Votes nuls : 2.43%

Sécurité



Agressions physiques / sexuelles

0



Cambriolages

0



Vols / dégradations

0



Stupéfiants

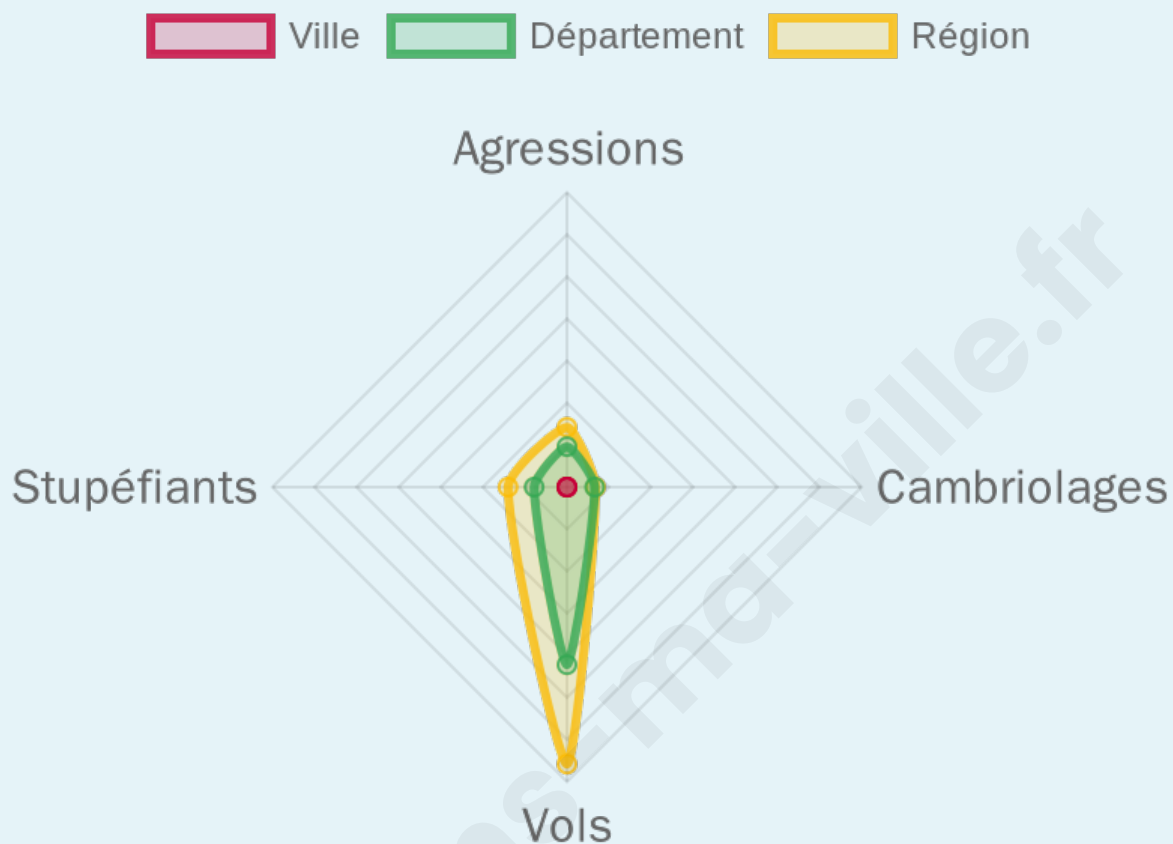
0

Evolution du nombre d'infractions



Pour comparer

(en proportion du nombre d'habitants)



Sources : Bases statistiques communale, départementale et régionale de la délinquance enregistrée par la police et la gendarmerie nationales selon les dernières parutions officielles de 2025 portant sur l'année 2024 ([data.gouv](https://data.gouv.fr)).

Agressions physiques / sexuelles : Violences sexuelles, coups et blessures volontaires intrafamiliaux, coups et blessures volontaires, autres coups, blessures volontaires et vols violents sans arme.

Cambriolages : Cambriolages de logements.

Vols : Vols avec armes, vols d'accessoires sur véhicules, vols dans les véhicules, vols de véhicules, vols sans violence contre des personnes, destructions, dégradations volontaires et escroqueries.

Stupéfiants : Trafic de stupéfiants dont (AFD) et usage de stupéfiants.

Services à la population



Commerce

Hypermarché	X Ceyrat 31km
Supermarché	X Bourg-Lastic 9km
Superette	X Laqueuille 4km
Boulangerie	X Laqueuille 5km
Boucherie	X Saint-Sauves-d'Auvergne 7km
Restaurant	2
Garage	1
Station-service	X Murat-le-Quaire 8km
Banque	X La Bourboule 10km
La poste	X La Bourboule 10km
Coiffeur	X Saint-Sauves-d'Auvergne 4km
Tabac	X Rochefort-Montagne 10km
Bars / discothèque	X Saint-Sauves-d'Auvergne 6km
Bibliothèque	X La Bourboule 10km
Cinéma	X La Bourboule 10km
Vétérinaire	X Saint-Sauves-d'Auvergne 7km



Santé

Pharmacie	X Saint-Sauves-d'Auvergne 7km
Hôpital	X Mont-Dore 14km
Laboratoire d'analyses médicales	X Ceyrat 31km
Etablissement pour handicapé	X Rochefort-Montagne 9km
EHPA	X Saint-Sauves-d'Auvergne 7km
Médecin	X Saint-Sauves-d'Auvergne 7km
Dentiste	X Rochefort-Montagne 10km
Chirurgien	X Ceyrat 31km
Dermatologue	X Mont-Dore 14km
Anesthésiste	X Beaumont 32km
Gastro-entérologue	X Beaumont 32km
Gynécologue	X Beaumont 32km
Cancérologue	X Clermont-Ferrand 35km
Neurologue	X Clermont-Ferrand 33km
Ophtalmologue	X Chamalières 33km
ORL	X Ceyrat 31km
Cardiologue	X Ussel 32km
Pédiatre	X Muret 23km
Pneumologue	X Chamalières 33km
Psychologue	X Durtol 31km
Radiologue	X Ussel 32km
Rhumatologue	X Clermont-Ferrand 33km
Sage-femme	X Nébozat 18km



Éducation

Crèche	X Bourg-Lastic 10km
Ecole maternelle Public	X Saint-Bonnet-près-Orcival 15km
Ecole maternelle Privé	X Montbrison 107km
Ecole primaire Public	1
Ecole primaire Privé	X Le Vernet-Sainte-Marguerite 22km
Collège Public	X Rochefort-Montagne 9km
Collège Privé	X Orcines 29km
Lycée Public	X Rochefort-Montagne 10km
Lycée Privé	X Ussel 32km

Sources : Base Sirene des entreprises et de leurs établissements selon les dernières parutions officielles de 2025 portant sur l'année 2024 ([data.gouv](#)). Liste, localisation et tarifs des professionnels de santé selon les dernières parutions officielles de 2025 portant sur l'année 2024 ([opendatasoft](#)) et FINISS Extraction du Fichier des établissements selon les dernières parutions officielles de 2025 portant sur l'année 2024 ([data.gouv](#)). Adresse et géolocalisation des établissements d'enseignement du premier et second degrés selon les dernières parutions officielles de 2025 portant sur l'année 2024 ([data.education.gouv](#))

Villes autour de Saint-Julien-Puy-Lavèze

Ville	Habitants	Superficie	Pop densité	Pop active	Taux chômage	Revenu moyen	Prix immobilier
Briffons	267	40 km ²	7 h/km ²	46.8%	2.6%	18 250 €/an	667 €/m ²
Saint-Sulpice	85	18 km ²	5 h/km ²	43.5%	1.2%	NC	833 €/m ²
Laqueuille (1 avis)	351	22 km ²	16 h/km ²	52.1%	2.8%	20 120 €/an	667 €/m ²
Heume-l'Église	113	15 km ²	8 h/km ²	40.7%	5.3%	21 750 €/an	1 156 €/m ²
Perpezat	420	36 km ²	12 h/km ²	48.8%	3.3%	20 960 €/an	1 486 €/m ²
Saint-Sauves-d'Auvergne	1 127	49 km ²	23 h/km ²	47%	3.1%	21 780 €/an	1 240 €/m ²
Tortebesse (1 avis)	80	11 km ²	7 h/km ²	47.5%	3.8%	NC	NC
Murat-le-Quaire (2 avis)	484	11 km ²	44 h/km ²	52.7%	4.5%	22 630 €/an	1 480 €/m ²
Bourg-Lastic	874	40 km ²	22 h/km ²	40.3%	3%	21 940 €/an	1 009 €/m ²
Avèze	158	22 km ²	7 h/km ²	43%	3.2%	19 380 €/an	891 €/m ²
Lastic	98	17 km ²	6 h/km ²	43.9%	4.1%	16 770 €/an	643 €/m ²
Rochefort-Montagne	844	17 km ²	50 h/km ²	44.5%	2.5%	21 700 €/an	1 371 €/m ²
La Bourboule (19 avis)	1 727	12 km ²	144 h/km ²	45.9%	6.3%	20 250 €/an	1 182 €/m ²
Prondines	272	30 km ²	9 h/km ²	44.5%	4%	20 330 €/an	563 €/m ²
Messeix	998	39 km ²	26 h/km ²	40.6%	1.9%	21 160 €/an	660 €/m ²

bien-dans-ma-ville.fr



Vous aimez votre ville ? Notez-la !

Et faites-nous part de vos remarques constructives



Avec

BIEN dans ma **VILLE** 