



Version web

Ville de Saint-Julien- Mont-Denis

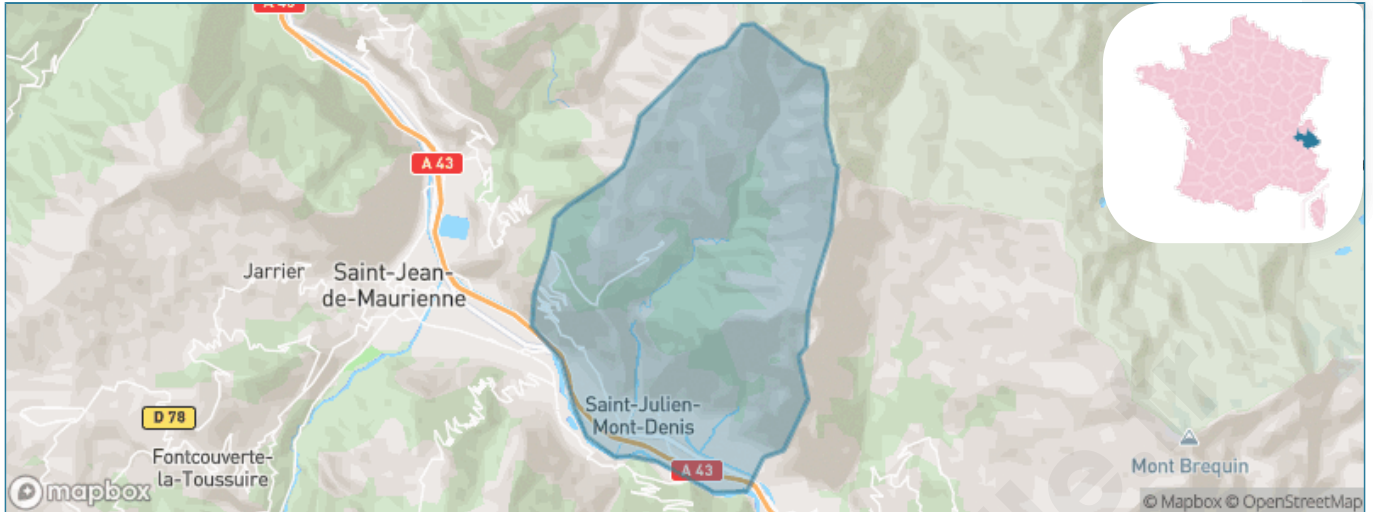
Présenté par

BIEN dans
ma **VILLE** 

Sommaire

Situation géographique	3
Statistiques sur la population	4
Evolution du nombre d'habitants	4
Tranche d'âge	5
0-14 ans	5
15-29 ans	5
30-44 ans	5
45-59 ans	5
60-74 ans	5
75-89 ans	5
90 ans et +	5
Activité professionnelle	5
Agriculteurs	5
Artisans, Commerçants	5
Cadres et sup.	5
Professions intermédiaires	5
Employé	5
Ouvrier	5
Retraité	5
Autres	5
Niveau de diplôme	6
Sans diplôme ou CEP	6
Brevet, BEPC, DNB	6
CAP-BEP ou équivalent	6
BAC ou équivalent	6
BAC+2	6
BAC+3 ou +4	6
BAC+5 ou plus	6
Composition des ménages	6
Couple sans enfant	6
Couple avec enfant(s)	6
Famille monoparentale	6
Colocation / Autre	6
Personnes seules	6
Profils électoraux	7
Premier tour	7
Sécurité	8
Evolution du nombre d'infractions	8
Pour comparer	9
Services à la population	10
Commerce	10
Éducation	10
Villes autour de Saint-Julien-Mont-Denis	12

Situation géographique



i Informations clés

- **Région** : Auvergne-Rhône-Alpes
- **Département** : Savoie
- **Code postal** : 73870
- **Superficie** : 33 km²



LE DÉPARTEMENT

Statistiques sur la population



Nombre d'habitants

1 506



Age moyen

47 ans



Pop active

44.9%



Taux chômage

5%



Pop densité

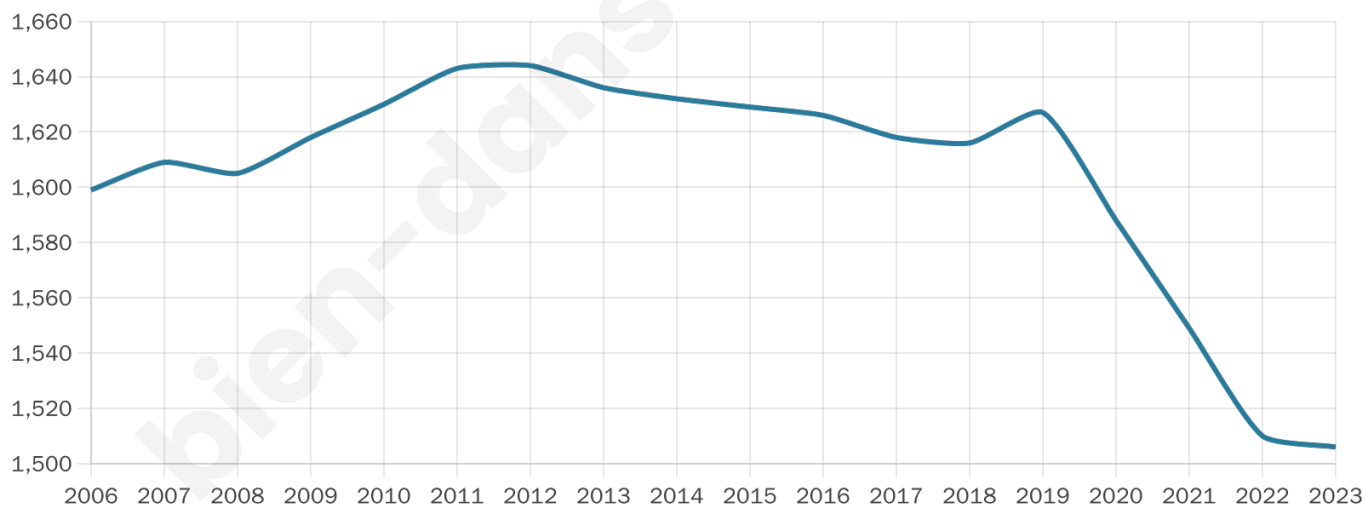
46 h/km²



Revenu moyen

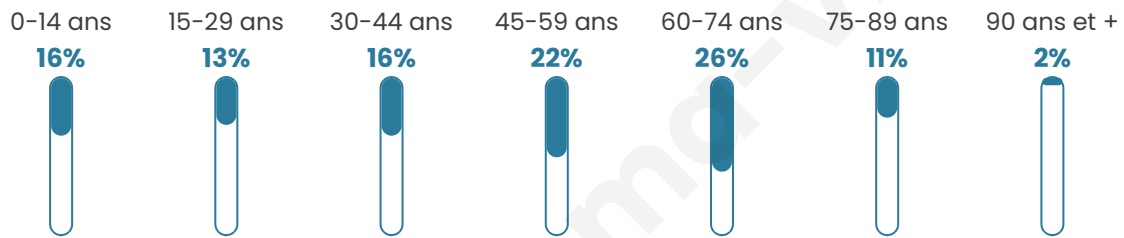
24 340 €/an

Evolution du nombre d'habitants

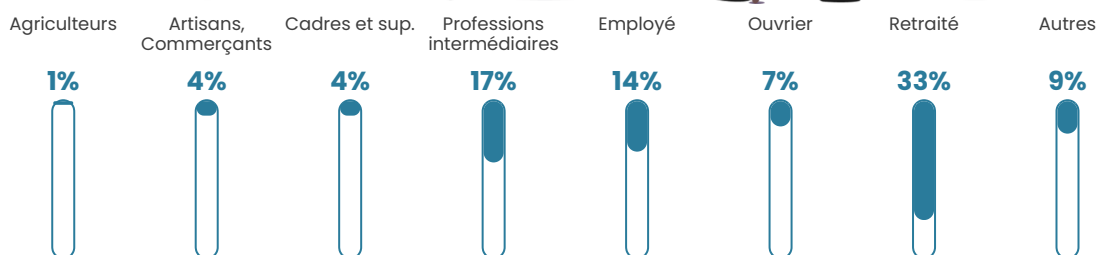


Sources : Institut national de la statistique et des études économiques (insee) selon Les dernières parutions officielles de 2024 portant sur les années 2020, 2021 et 2022.


Tranche d'âge




Activité professionnelle



Niveau de diplôme








Composition des ménages



Profils électoraux

Premier tour

	Marine LE PEN	34.10 %
	Jean-Luc MÉLENCHON	20.25 %
	Emmanuel MACRON	18.36 %
	Éric ZEMMOUR	6.72 %
	Valérie PÉCRESSE	5.04 %
	Fabien ROUSSEL	4.20 %
	Yannick JADOT	3.88 %
	Jean LASSALLE	2.52 %
	Anne HIDALGO	2.52 %
	Nicolas DUPONT-AIGNAN	1.68 %
	Philippe POUTOU	0.42 %
	Nathalie ARTHAUD	0.31 %



1160 inscrits

Participation : 84.14%

Votes blancs : 2.05%

Votes nuls : 0.31%

Second tour

	Emmanuel MACRON	43,75 %
	Marine LE PEN	56,25 %

1161 inscrits

Participation : 79.41%

Votes blancs : 9.65%

Votes nuls : 1.84%

Sécurité



Agressions physiques / sexuelles

0



Cambriolages

0



Vols / dégradations

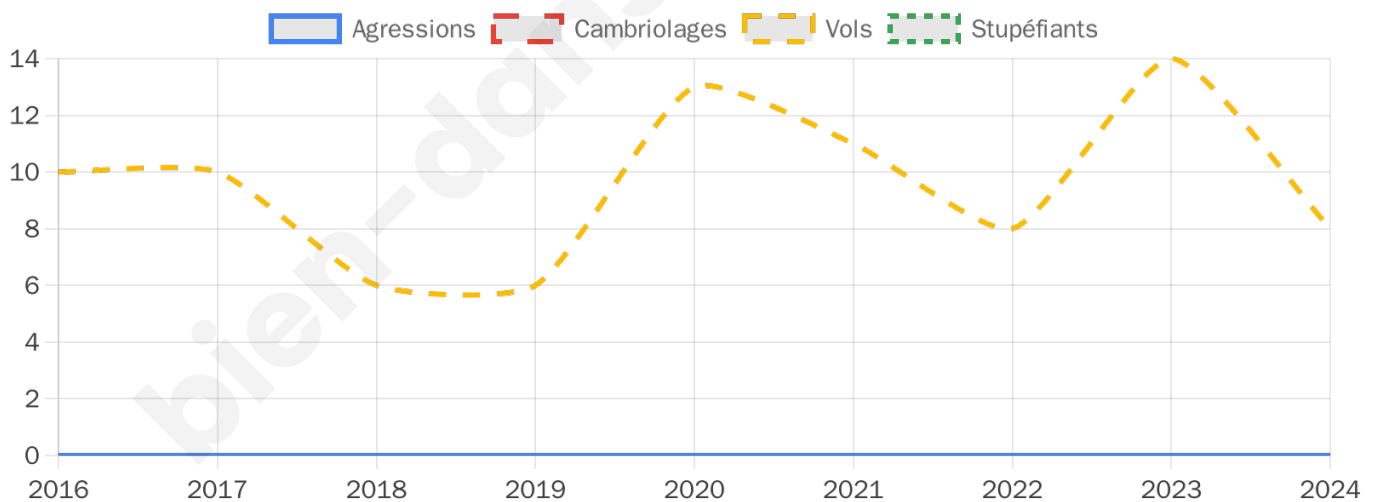
8



Stupéfiants

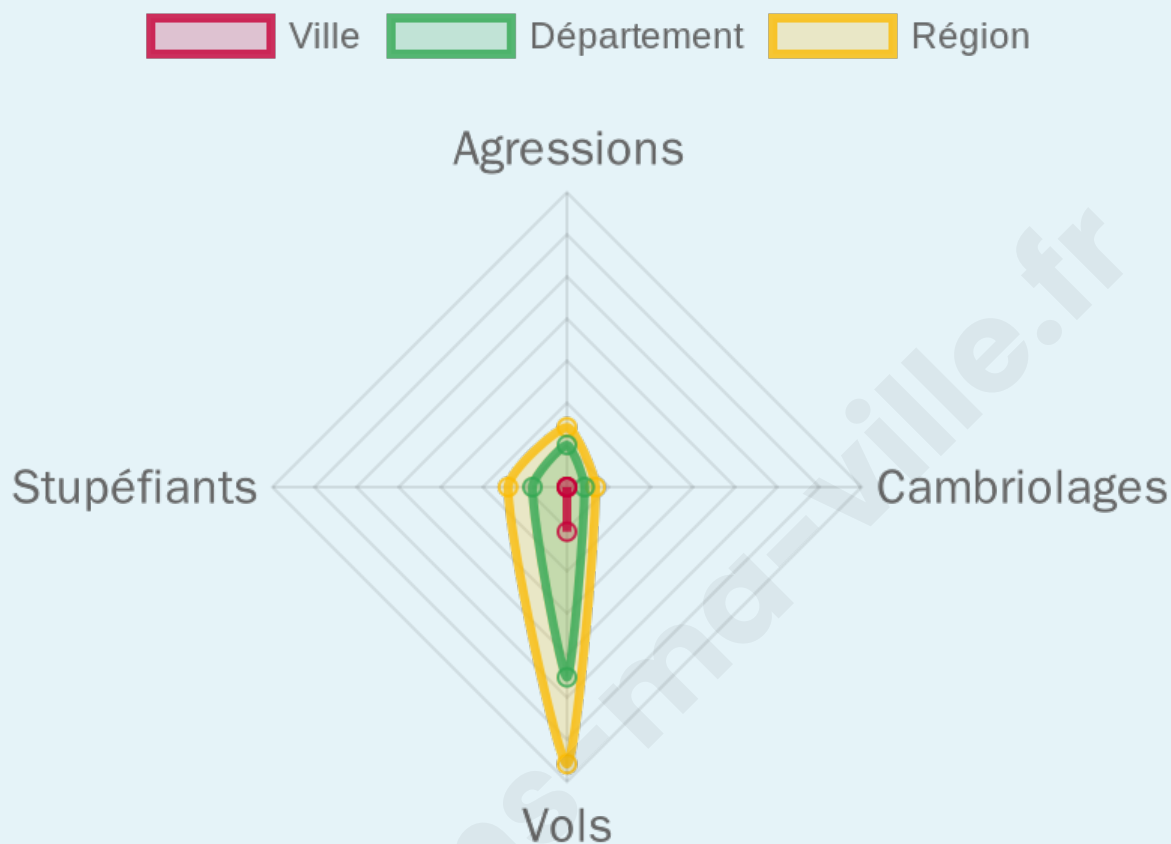
0

Evolution du nombre d'infractions



Pour comparer

(en proportion du nombre d'habitants)



Sources : Bases statistiques communale, départementale et régionale de la délinquance enregistrée par la police et la gendarmerie nationales selon les dernières parutions officielles de 2025 portant sur l'année 2024 ([data.gouv](https://data.gouv.fr)).

Agressions physiques / sexuelles : Violences sexuelles, coups et blessures volontaires intrafamiliaux, coups et blessures volontaires, autres coups, blessures volontaires et vols violents sans arme.

Cambriolages : Cambriolages de logements.

Vols : Vols avec armes, vols d'accessoires sur véhicules, vols dans les véhicules, vols de véhicules, vols sans violence contre des personnes, destructions, dégradations volontaires et escroqueries.

Stupéfiants : Trafic de stupéfiants dont (AFD) et usage de stupéfiants.

Services à la population



Commerce

Hypermarché	X <u>Sainte-Marie-de-Cuines</u> 13km
Supermarché	X <u>Saint-Jean-de-Maurienne</u> 3km
Superette	X <u>Saint-Jean-de-Maurienne</u> 3km
Boulangerie	3
Boucherie	X <u>Saint-Jean-de-Maurienne</u> 3km
Restaurant	3
Garage	3
Station-service	1
Banque	X <u>Saint-Jean-de-Maurienne</u> 5km
La poste	1
Coiffeur	3
Tabac	X <u>Saint-Jean-de-Maurienne</u> 4km
Bars / discothèque	X <u>Saint-Jean-de-Maurienne</u> 4km
Bibliothèque	X <u>Saint-Jean-de-Maurienne</u> 5km
Cinéma	X <u>Saint-Jean-de-Maurienne</u> 5km
Vétérinaire	X <u>Saint-Jean-de-Maurienne</u> 4km



Santé

Pharmacie	1
Hôpital	X <u>Saint-Jean-de-Maurienne</u> 5km
Laboratoire d'analyses médicales	X <u>Saint-Jean-de-Maurienne</u> 4km
Etablissement pour handicapé	X <u>Saint-Jean-de-Maurienne</u> 4km
EHPA	X <u>Saint-Jean-de-Maurienne</u> 5km
Médecin	3
Dentiste	X <u>Saint-Jean-de-Maurienne</u> 4km
Chirurgien	X <u>Briançon</u> 43km
Dermatologue	X <u>Crolles</u> 40km
Anesthésiste	X <u>Pontcharra</u> 36km
Gastro-entérologue	X <u>Villard-Bonnot</u> 39km
Gynécologue	X <u>Saint-Jean-de-Maurienne</u> 5km
Cancérologue	X <u>Challes-les-Eaux</u> 47km
Neurologue	X <u>Saint-Ismier</u> 43km
Ophthalmologue	X <u>Saint-Jean-de-Maurienne</u> 5km
ORL	X <u>Briançon</u> 44km
Cardiologue	X <u>Saint-Jean-de-Maurienne</u> 5km
Pédiatre	X <u>Saint-Jean-de-Maurienne</u> 5km
Pneumologue	X <u>Saint-Jean-de-Maurienne</u> 5km
Psychologue	X <u>Saint-Jean-de-Maurienne</u> 5km
Radiologue	X <u>Saint-Jean-de-Maurienne</u> 5km
Rhumatologue	X <u>Saint-Martin-de-la-Porte</u> 4km
Sage-femme	X <u>Saint-Jean-de-Maurienne</u> 5km



Éducation

Crèche	X <u>Saint-Jean-de-Maurienne</u> 5km
Ecole maternelle Public	1
Ecole maternelle Privé	X <u>Grenoble</u> 55km
Ecole primaire Public	1
Ecole primaire Privé	X <u>Moutiers</u> 27km
Collège Public	X <u>Saint-Jean-de-Maurienne</u> 5km
Collège Privé	X <u>Moutiers</u> 27km
Lycée Public	X <u>Saint-Jean-de-Maurienne</u> 5km
Lycée Privé	X <u>Allevard</u> 30km

Sources : Base Sirene des entreprises et de leurs établissements selon les dernières parutions officielles de 2025 portant sur l'année 2024 ([data.gouv](https://data.gouv.fr)). Liste, localisation et tarifs des professionnels de santé selon les dernières parutions officielles de 2025 portant sur l'année 2024 ([opendatasoft](https://opendatasoft.com)) et FINESS Extraction du Fichier des établissements selon les dernières parutions officielles de 2025 portant sur l'année 2024 ([data.gouv](https://data.gouv.fr)). Adresse et géolocalisation des établissements d'enseignement du premier et second degrés selon les dernières parutions officielles de 2025 portant sur l'année 2024 ([data.education.gouv](https://data.education.gouv.fr))

bien-dans-ma-ville.fr

Villes autour de Saint-Julien-Mont-Denis

Ville	Habitants	Superficie	Pop densité	Pop active	Taux chômage	Revenu moyen	Prix immobilier
Montricher-Albanne	476	28 km ²	17 h/km ²	52.1%	1.9%	24 110 €/an	3 384 €/m ²
Villargondran	790	6 km ²	132 h/km ²	53.9%	3.5%	24 180 €/an	2 464 €/m ²
Saint-Martin-de-la-Porte	698	19 km ²	37 h/km ²	46.3%	2.3%	23 860 €/an	571 €/m ²
Saint-Jean-de-Maurienne (10 avis)	7 524	11 km ²	684 h/km ²	42.5%	4.3%	21 840 €/an	1 470 €/m ²
La Tour-en-Maurienne	1 087	41 km ²	27 h/km ²	48.3%	1.8%	25 150 €/an	1 996 €/m ²
Saint-Pancrace	307	5 km ²	61 h/km ²	50.2%	1.3%	27 260 €/an	1 105 €/m ²
Albiez-le-Jeune	139	12 km ²	12 h/km ²	48.9%	2.2%	19 490 €/an	2 876 €/m ²
Saint-Michel-de-Maurienne (1 avis)	2 395	36 km ²	67 h/km ²	44.2%	4.1%	22 700 €/an	1 511 €/m ²
Saint-Martin-d'Arc	298	4 km ²	75 h/km ²	44.3%	2.3%	21 650 €/an	964 €/m ²
Albiez-Montrond	350	48 km ²	7 h/km ²	47.1%	1.1%	21 820 €/an	2 817 €/m ²
Jarrier	506	17 km ²	30 h/km ²	44.1%	1.4%	26 000 €/an	1 729 €/m ²
Montvernier	240	6 km ²	40 h/km ²	51.7%	3.3%	26 510 €/an	2 088 €/m ²
Fontcouverte-la-Toussuire	473	21 km ²	23 h/km ²	53.7%	1.1%	22 340 €/an	3 231 €/m ²
Villarembert (4 avis)	253	9 km ²	28 h/km ²	59.3%	1.6%	22 510 €/an	1 680 €/m ²
Valmeinier	593	54 km ²	11 h/km ²	63.7%	1.5%	22 330 €/an	2 450 €/m ²

bien-dans-ma-ville.fr



Vous aimez votre ville ? Notez-la !

Et faites-nous part de vos remarques constructives



Avec

BIEN dans ma **VILLE** 