



Version web

Ville de Saint-Julien-les-Rosiers

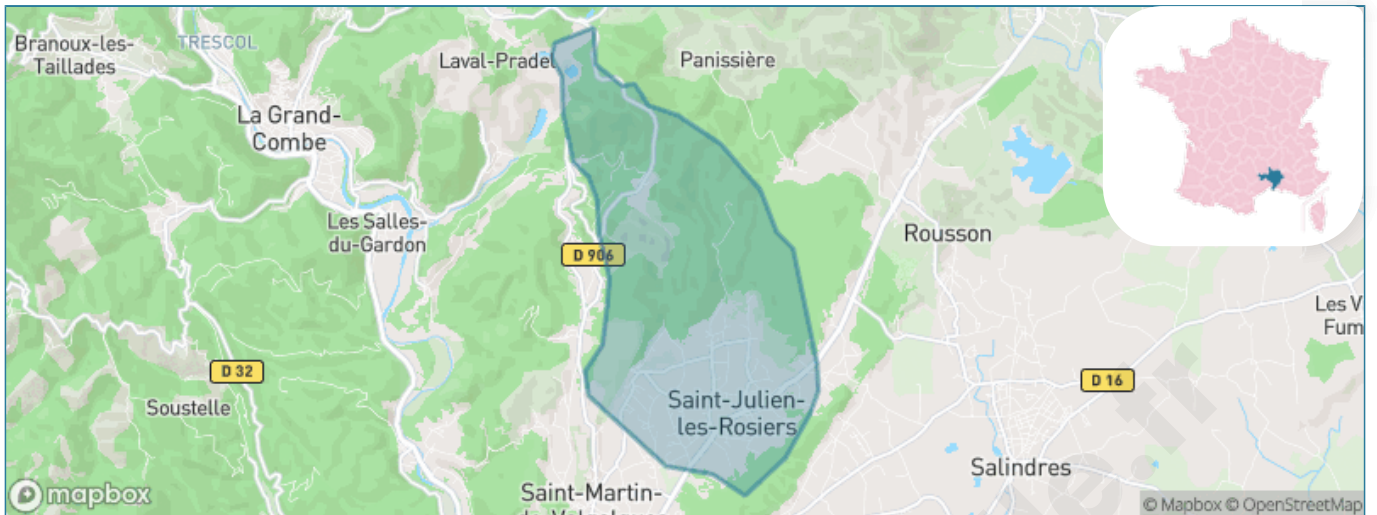
Présenté par

BIEN dans ma **VILLE** 

Sommaire

Situation géographique	3
Statistiques sur la population	4
Evolution du nombre d'habitants	4
Tranche d'âge	5
0-14 ans	5
15-29 ans	5
30-44 ans	5
45-59 ans	5
60-74 ans	5
75-89 ans	5
90 ans et +	5
Activité professionnelle	5
Agriculteurs	5
Artisans, Commerçants	5
Cadres et sup.	5
Professions intermédiaires	5
Employé	5
Ouvrier	5
Retraité	5
Autres	5
Niveau de diplôme	6
Sans diplôme ou CEP	6
Brevet, BEPC, DNB	6
CAP-BEP ou équivalent	6
BAC ou équivalent	6
BAC+2	6
BAC+3 ou +4	6
BAC+5 ou plus	6
Composition des ménages	6
Couple sans enfant	6
Couple avec enfant(s)	6
Famille monoparentale	6
Colocation / Autre	6
Personnes seules	6
Profils électoraux	7
Premier tour	7
Sécurité	8
Evolution du nombre d'infractions	8
Pour comparer	9
Services à la population	10
Commerce	10
Éducation	10
Villes autour de Saint-Julien-les-Rosiers	11

Situation géographique



i Informations clés

- **Région** : Occitanie
- **Département** : Gard
- **Code postal** : 30340
- **Superficie** : 14 km²



Statistiques sur la population



Nombre d'habitants

3 533



Age moyen

44 ans



Pop active

43.3%



Taux chômage

9.8%



Pop densité

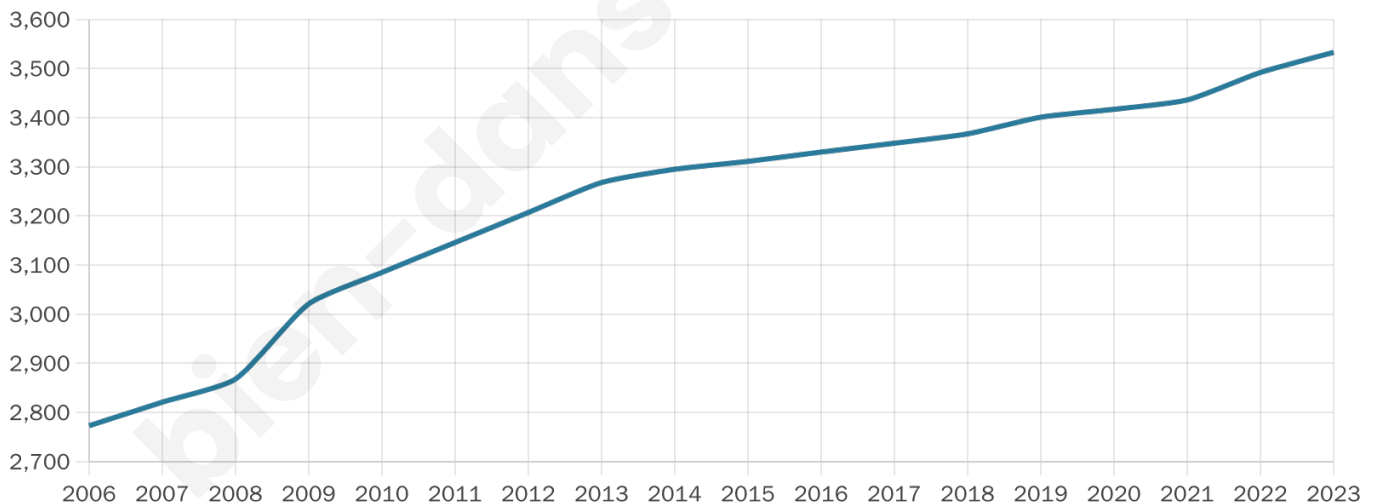
252 h/km²



Revenu moyen

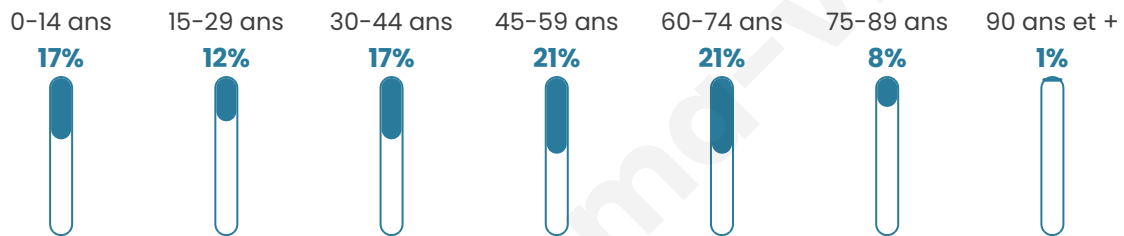
21 770 €/an

Evolution du nombre d'habitants

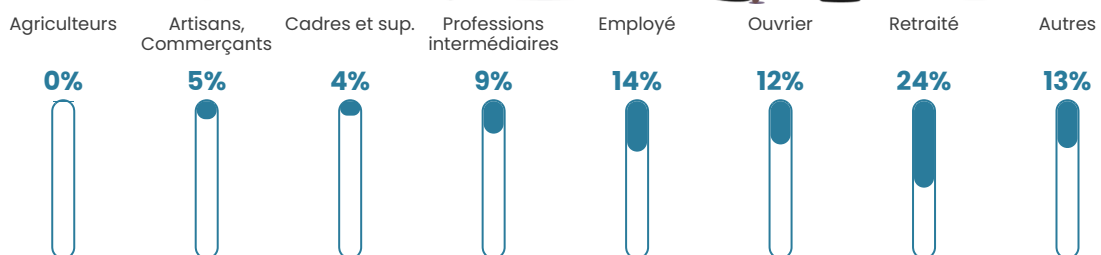


Sources : Institut national de la statistique et des études économiques (insee) selon Les dernières parutions officielles de 2024 portant sur les années 2020, 2021 et 2022.


Tranche d'âge



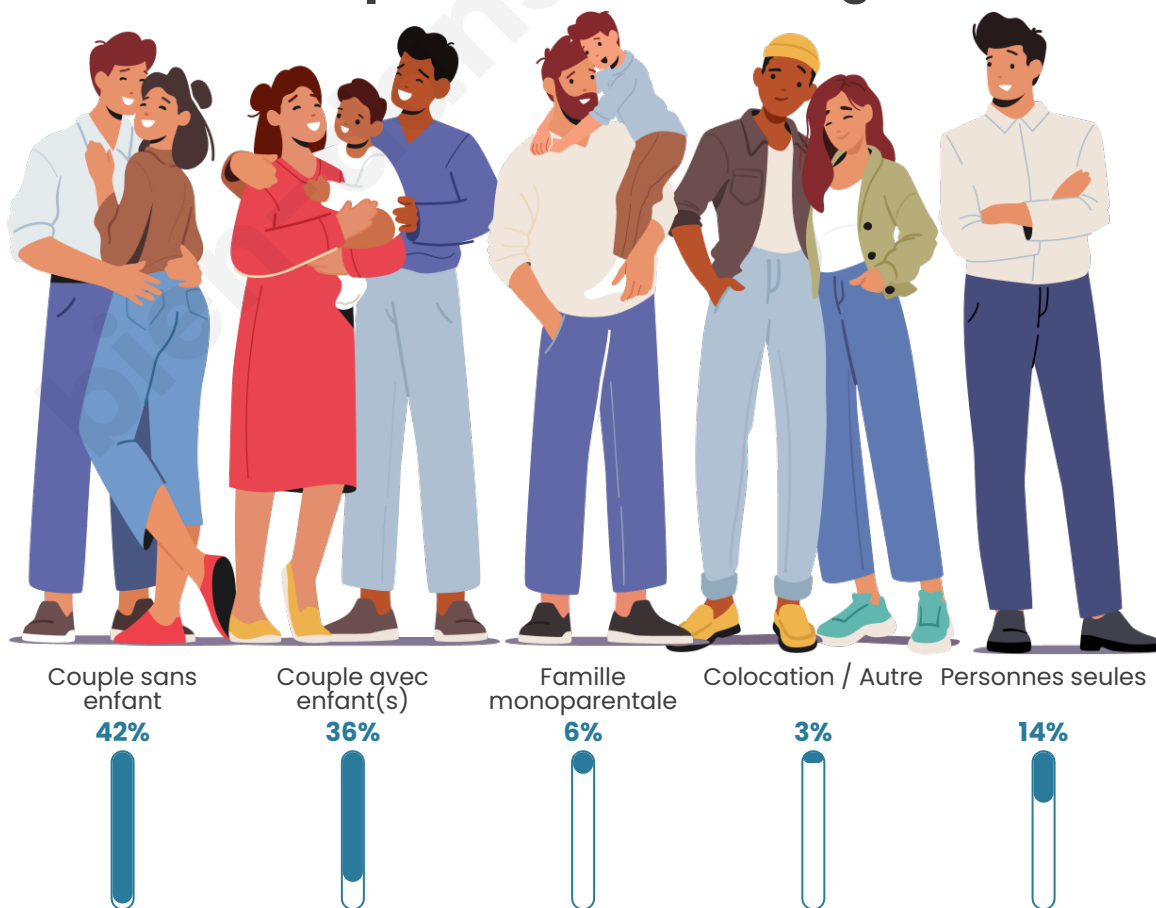
Activité professionnelle



Niveau de diplôme





Composition des ménages



Profils électoraux

Premier tour

	Marine LE PEN	34.09 %
	Jean-Luc MÉLENCHON	20.97 %
	Emmanuel MACRON	17.46 %
	Éric ZEMMOUR	8.11 %
	Fabien ROUSSEL	5.10 %
	Jean LASSALLE	3.74 %
	Valérie PÉCRESSE	3.28 %
	Yannick JADOT	2.96 %
	Nicolas DUPONT-AIGNAN	1.69 %
	Anne HIDALGO	1.37 %
	Nathalie ARTHAUD	0.64 %
	Philippe POUTOU	0.59 %



2 809 inscrits

Participation : 79.74%

Votes blancs : 2.05%

Votes nuls : 0.00%

Second tour

	Emmanuel MACRON	42,09 %
	Marine LE PEN	57,91 %

2 810 inscrits

Participation : 76.69%

Votes blancs : 11.37%

Votes nuls : 0.32%

Sécurité



Agressions physiques / sexuelles

0



Cambriolages

14



Vols / dégradations

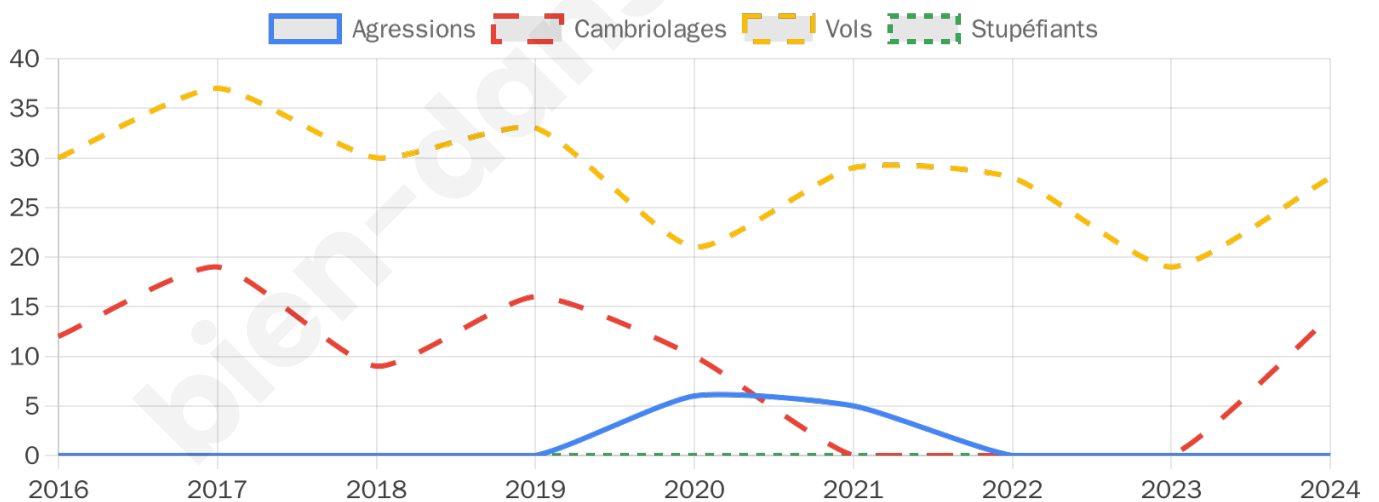
28



Stupéfiants

0

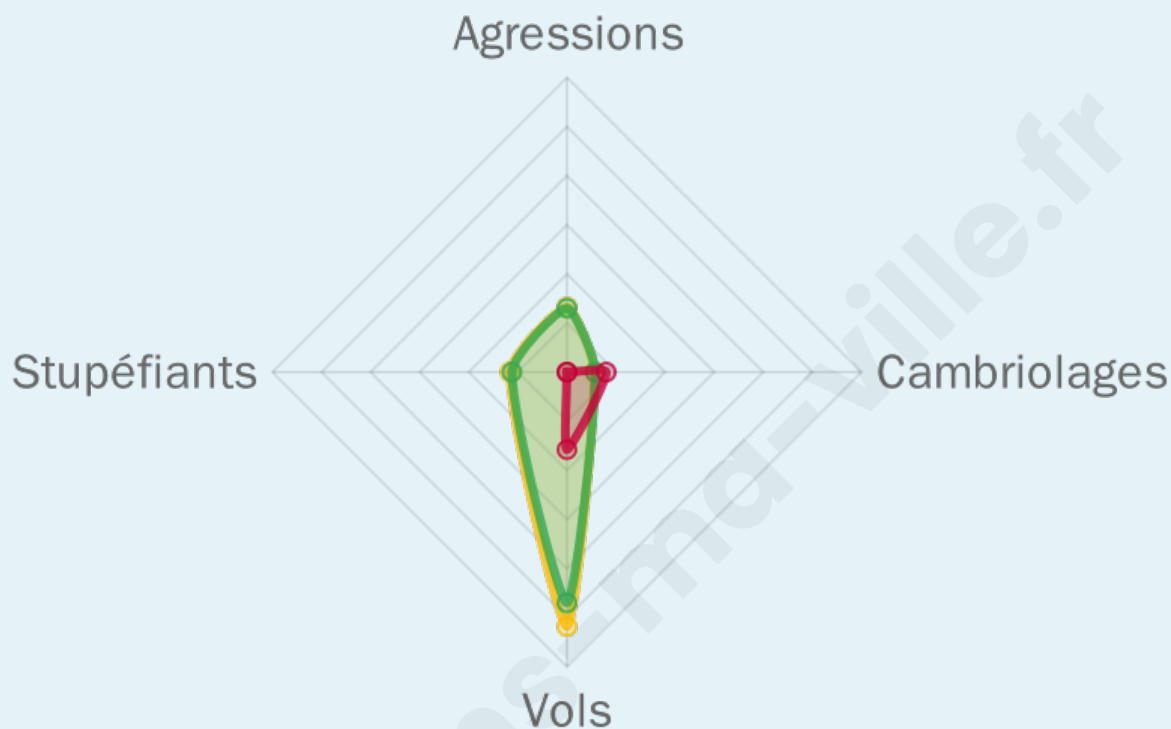
Evolution du nombre d'infractions



Pour comparer

(en proportion du nombre d'habitants)

■ Ville ■ Département ■ Région



Sources : Bases statistiques communale, départementale et régionale de la délinquance enregistrée par la police et la gendarmerie nationales selon les dernières parutions officielles de 2025 portant sur l'année 2024 ([data.gouv](https://data.gouv.fr)).

Agressions physiques / sexuelles : Violences sexuelles, coups et blessures volontaires intrafamiliaux, coups et blessures volontaires, autres coups, blessures volontaires et vols violents sans arme.

Cambriolages : Cambriolages de logements.

Vols : Vols avec armes, vols d'accessoires sur véhicules, vols dans les véhicules, vols de véhicules, vols sans violence contre des personnes, destructions, dégradations volontaires et escroqueries.

Stupéfiants : Trafic de stupéfiants dont (AFD) et usage de stupéfiants.

Services à la population



Commerce

Hypermarché	X <u>Alès</u> 4km
Supermarché	X <u>Saint-Martin-de-Valgalgues</u> 2km
Superette	X <u>Saint-Martin-de-Valgalgues</u> 2km
Boulangerie	2
Boucherie	1
Restaurant	3
Garage	6
Station-service	X <u>Saint-Privat-des-Vieux</u> 5km
Banque	X <u>Saint-Martin-de-Valgalgues</u> 3km
La poste	3
Coiffeur	5
Tabac	X <u>Alès</u> 3km
Bars / discothèque	1
Bibliothèque	X <u>Saint-Privat-des-Vieux</u> 4km
Cinéma	X <u>Alès</u> 6km
Vétérinaire	1



Santé

Pharmacie	1
Hôpital	X <u>Alès</u> 3km
Laboratoire d'analyses médicales	X <u>Salindres</u> 4km
Etablissement pour handicapé	X <u>Saint-Privat-des-Vieux</u> 3km
EHPA	X <u>Saint-Martin-de-Valgalgues</u> 3km
Médecin	1
Dentiste	X <u>Saint-Martin-de-Valgalgues</u> 2km
Chirurgien	X <u>Alès</u> 6km
Dermatologue	X <u>Alès</u> 6km
Anesthésiste	X <u>Alès</u> 3km
Gastro-entérologue	X <u>Alès</u> 6km
Gynécologue	X <u>Alès</u> 6km
Cancérologue	X <u>Alès</u> 3km
Neurologue	X <u>Nîmes</u> 42km
Ophthalmologue	X <u>Alès</u> 5km
ORL	X <u>Saint-Privat-des-Vieux</u> 5km
Cardiologue	X <u>Alès</u> 4km
Pédiatre	X <u>Cendras</u> 5km
Pneumologue	X <u>Alès</u> 5km
Psychologue	X <u>Alès</u> 6km
Radiologue	X <u>Alès</u> 6km
Rhumatologue	X <u>Alès</u> 6km
Sage-femme	X <u>Saint-Martin-de-Valgalgues</u> 2km



Éducation

Crèche	2
Ecole maternelle Public	1
Ecole maternelle Privé	X <u>Langlade</u> 43km
Ecole primaire Public	1
Ecole primaire Privé	X <u>Saint-Martin-de-Valgalgues</u> 3km
Collège Public	X <u>Salindres</u> 4km
Collège Privé	X <u>Alès</u> 5km
Lycée Public	X <u>Alès</u> 6km
Lycée Privé	X <u>Alès</u> 5km

Sources : Base Sirene des entreprises et de leurs établissements selon les dernières parutions officielles de 2025 portant sur l'année 2024 ([data.gouv](#)). Liste, localisation et tarifs des professionnels de santé selon les dernières parutions officielles de 2025 portant sur l'année 2024 ([opendatasoft](#)) et FINISS Extraction du Fichier des établissements selon les dernières parutions officielles de 2025 portant sur l'année 2024 ([data.gouv](#)). Adresse et géolocalisation des établissements d'enseignement du premier et second degrés selon les dernières parutions officielles de 2025 portant sur l'année 2024 ([data.education.gouv](#))

Villes autour de Saint-Julien-les-Rosiers

Ville	Habitants	Superficie	Pop densité	Pop active	Taux chômage	Revenu moyen	Prix immobilier
Saint-Martin-de-Valgagues (5 avis)	4 840	13 km ²	372 h/km ²	36.5%	6.9%	19 220 €/an	1 601 €/m ²
Cendras (1 avis)	1 599	12 km ²	133 h/km ²	37.5%	9.6%	18 630 €/an	1 541 €/m ²
Rousson (3 avis)	4 456	32 km ²	139 h/km ²	43.3%	5.3%	21 900 €/an	1 918 €/m ²
Laval-Pradel (2 avis)	1 125	17 km ²	66 h/km ²	44.7%	6.3%	21 000 €/an	1 507 €/m ²
Salindres (9 avis)	3 648	11 km ²	332 h/km ²	44.1%	6.3%	20 280 €/an	1 695 €/m ²
Saint-Privat-des-Vieux (4 avis)	5 703	15 km ²	380 h/km ²	41.5%	4.8%	23 120 €/an	1 902 €/m ²
Alès (109 avis)	46 125	23 km ²	2 005 h/km ²	35.3%	8.7%	18 000 €/an	1 598 €/m ²
Servas (1 avis)	219	10 km ²	22 h/km ²	42.9%	4.1%	24 330 €/an	1 510 €/m ²
Saint-Florent-sur-Auzonnet (1 avis)	1 218	9 km ²	135 h/km ²	38.3%	8.5%	18 680 €/an	1 523 €/m ²
Saint-Jean-de-Valériscle (1 avis)	589	8 km ²	74 h/km ²	41.9%	10.2%	17 920 €/an	1 255 €/m ²
Les Salles-du-Gardon (1 avis)	2 395	21 km ²	114 h/km ²	34.2%	6.5%	16 820 €/an	1 253 €/m ²
La Grand-Combe (10 avis)	4 783	12 km ²	399 h/km ²	29.7%	6.1%	15 050 €/an	1 182 €/m ²
Les Mages (1 avis)	2 106	12 km ²	176 h/km ²	39.7%	6.6%	20 930 €/an	1 645 €/m ²
Saint-Jean-du-Pin	1 508	14 km ²	108 h/km ²	44.8%	8.1%	22 850 €/an	1 920 €/m ²
Mons (2 avis)	1 813	15 km ²	121 h/km ²	42.1%	3.9%	23 860 €/an	1 919 €/m ²

bien-dans-ma-ville.fr



Vous aimez votre ville ? Notez-la !

Et faites-nous part de vos remarques constructives



Avec

BIEN dans ma **VILLE** 