



Version web

Ville de Saint-Julien-le-Petit

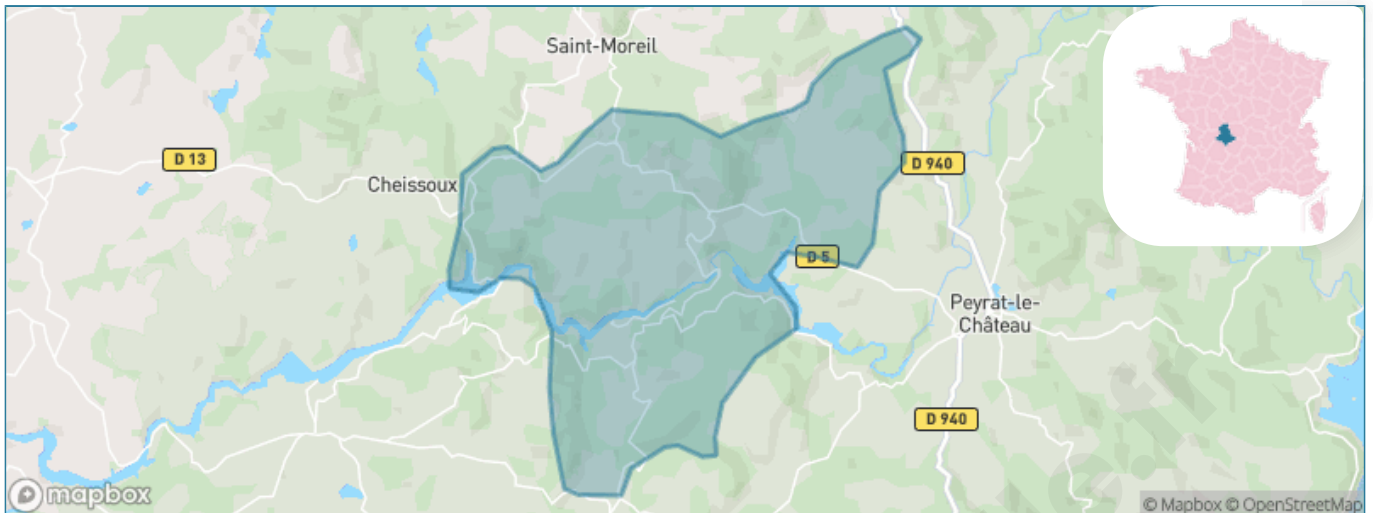
Présenté par

BIEN dans ma **VILLE** 

Sommaire

Situation géographique	3
Statistiques sur la population	4
Evolution du nombre d'habitants	4
Tranche d'âge	5
0-14 ans	5
15-29 ans	5
30-44 ans	5
45-59 ans	5
60-74 ans	5
75-89 ans	5
90 ans et +	5
Activité professionnelle	5
Agriculteurs	5
Artisans, Commerçants	5
Cadres et sup.	5
Professions intermédiaires	5
Employé	5
Ouvrier	5
Retraité	5
Autres	5
Niveau de diplôme	6
Sans diplôme ou CEP	6
Brevet, BEPC, DNB	6
CAP-BEP ou équivalent	6
BAC ou équivalent	6
BAC+2	6
BAC+3 ou +4	6
BAC+5 ou plus	6
Composition des ménages	6
Couple sans enfant	6
Couple avec enfant(s)	6
Famille monoparentale	6
Colocation / Autre	6
Personnes seules	6
Profils électoraux	7
Premier tour	7
Sécurité	8
Evolution du nombre d'infractions	8
Pour comparer	9
Services à la population	10
Commerce	10
Éducation	10
Villes autour de Saint-Julien-le-Petit	11
Avis sur la ville de Saint-Julien-le-Petit	12
Moyenne par critère	12
Villes autour de Saint-Julien-le-Petit	12
Répartition des avis par note	12
Répartition des avis par note	12

Situation géographique



i Informations clés

- **Région** : Nouvelle-Aquitaine
- **Département** : Haute-Vienne
- **Code postal** : 87460
- **Superficie** : 29 km²



Statistiques sur la population



Nombre d'habitants

290



Age moyen

51 ans



Pop active

32.1%



Taux chômage

4.8%



Pop densité

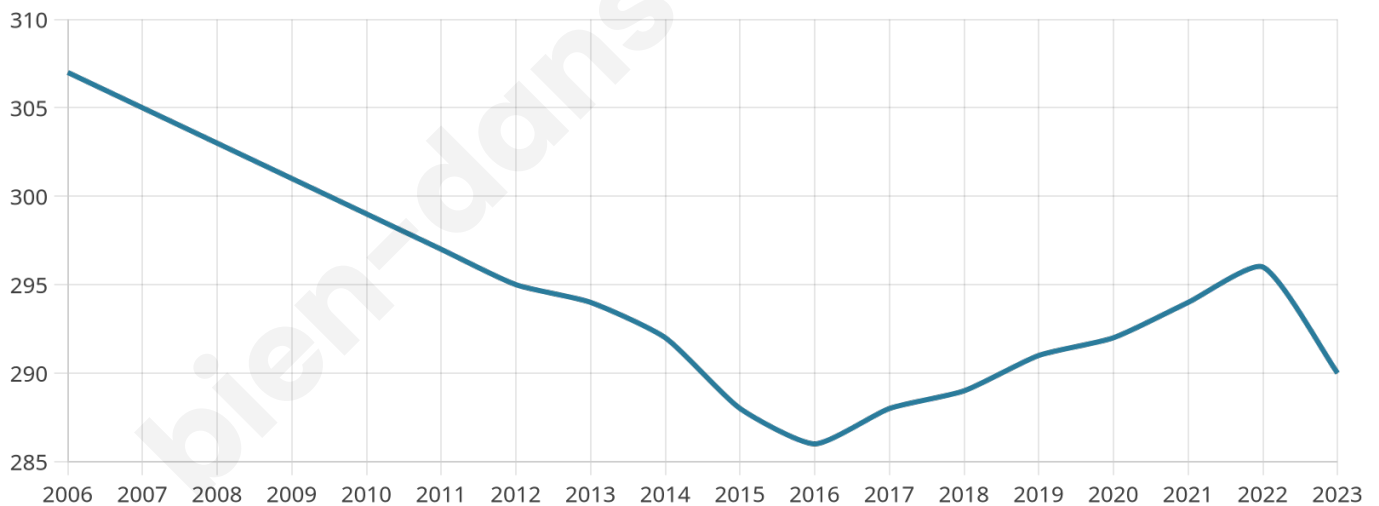
10 h/km²



Revenu moyen

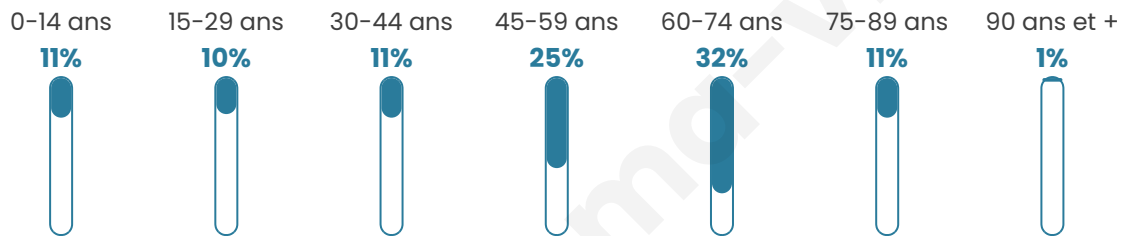
18 020 €/an

Evolution du nombre d'habitants

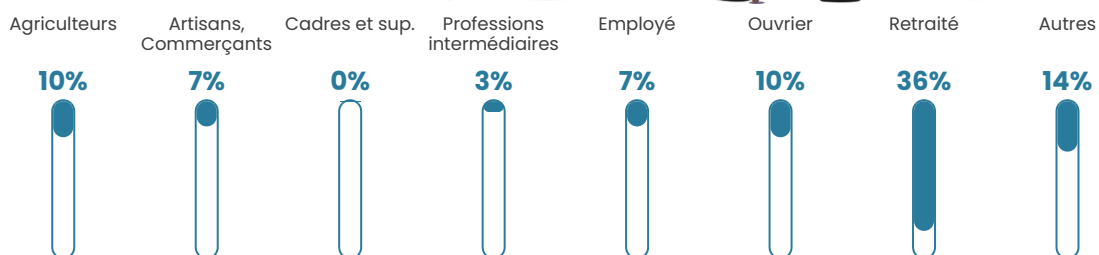


Sources : Institut national de la statistique et des études économiques (insee) selon Les dernières parutions officielles de 2024 portant sur les années 2020, 2021 et 2022.


Tranche d'âge




Activité professionnelle



Niveau de diplôme













Composition des ménages





Profils électoraux

Premier tour

	Jean-Luc MÉLENCHON	23.81 %
	Emmanuel MACRON	20.95 %
	Marine LE PEN	17.62 %
	Jean LASSALLE	11.43 %
	Fabien ROUSSEL	9.52 %
	Éric ZEMMOUR	5.24 %
	Valérie PÉCRESE	4.29 %
	Anne HIDALGO	1.90 %
	Nicolas DUPONT- AIGNAN	1.90 %
	Yannick JADOT	1.43 %
	Philippe POUTOU	1.43 %
	Nathalie ARTHAUD	0.48 %

Second tour

	Emmanuel MACRON	54,66 %
	Marine LE PEN	45,34 %

269 inscrits

Participation : 73.98%

Votes blancs : 10.55%

Votes nuls : 8.54%

269 inscrits

Participation : 78.44%

Votes blancs : 0.47%

Votes nuls : 0.00%

Sécurité



Agressions physiques / sexuelles

0



Cambriolages

0



Vols / dégradations

0



Stupéfiants

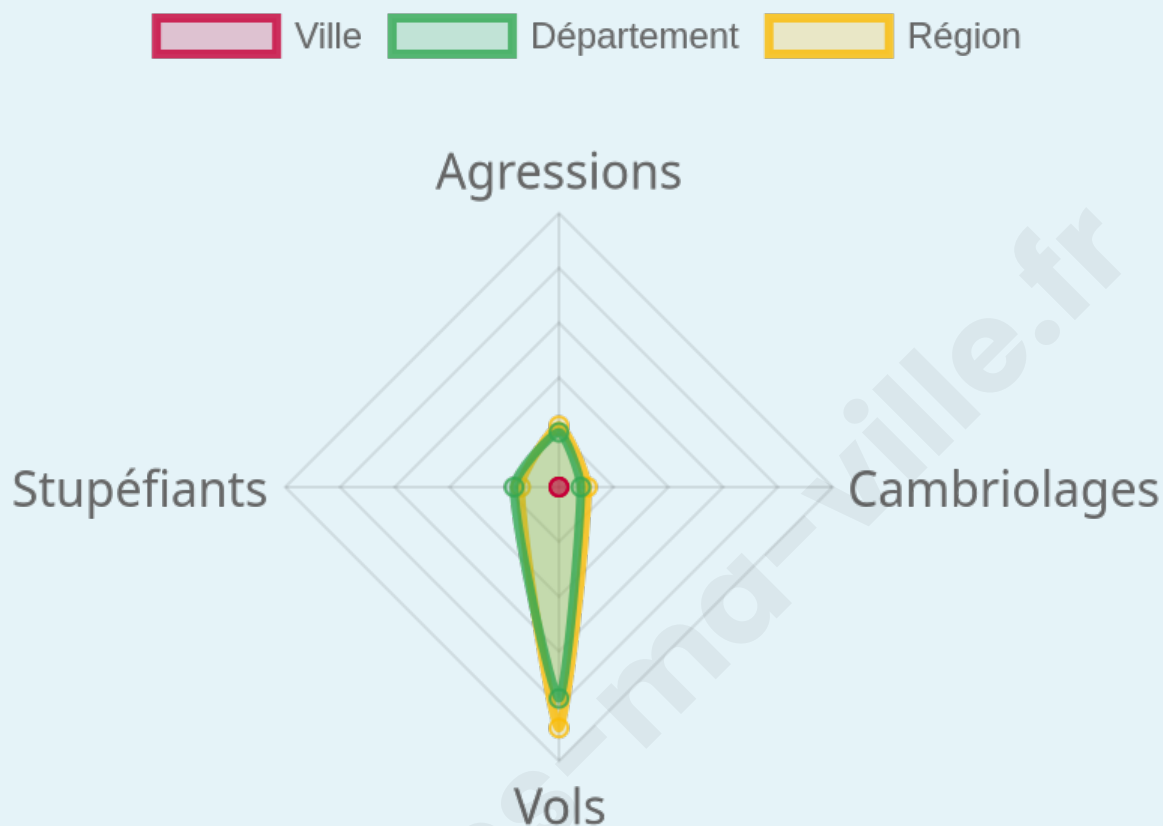
0

Evolution du nombre d'infractions



Pour comparer

(en proportion du nombre d'habitants)



Sources : Bases statistiques communale, départementale et régionale de la délinquance enregistrée par la police et la gendarmerie nationales selon les dernières parutions officielles de 2025 portant sur l'année 2024 ([data.gouv](https://data.gouv.fr)).

Agressions physiques / sexuelles : Violences sexuelles, coups et blessures volontaires intrafamiliaux, coups et blessures volontaires, autres coups, blessures volontaires et vols violents sans arme.

Cambriolages : Cambriolages de logements.

Vols : Vols avec armes, vols d'accessoires sur véhicules, vols dans les véhicules, vols de véhicules, vols sans violence contre des personnes, destructions, dégradations volontaires et escroqueries.

Stupéfiants : Trafic de stupéfiants dont (AFD) et usage de stupéfiants.

Services à la population



Commerce

Hypermarché	X Boisseuil 29km
Supermarché	X Eymoutiers 9km
Superette	X Peyrat-le-Château 5km
Boulangerie	X Saint-Moreil 5km
Boucherie	X Sauviat-sur-Vige 12km
Restaurant	X Bujaleuf 5km
Garage	X Peyrat-le-Château 4km
Station-service	X Eymoutiers 10km
Banque	X Bujaleuf 6km
La poste	X Eymoutiers 9km
Coiffeur	1
Tabac	X Eymoutiers 9km
Bars / discothèque	X Saint-Moreil 6km
Bibliothèque	X Eymoutiers 9km
Cinéma	X Eymoutiers 9km
Vétérinaire	X Eymoutiers 9km



Santé

Pharmacie	X Peyrat-le-Château 6km
Hôpital	X Bourganeuf 16km
Laboratoire d'analyses médicales	X Saint-Léonard-de-Noblat 16km
Etablissement pour handicapé	X Eymoutiers 9km
EHPA	X Bujaleuf 6km
Médecin	X Peyrat-le-Château 6km
Dentiste	X Peyrat-le-Château 6km
Chirurgien	X Saint-Pierre-Bellevue 16km
Dermatologue	X Limoges 32km
Anesthésiste	X Limoges 32km
Gastro-entérologue	X Limoges 32km
Gynécologue	X Chamberet 26km
Cancérologue	X Limoges 32km
Neurologue	X Limoges 32km
Ophtalmologue	X Limoges 32km
ORL	X Limoges 32km
Cardiologue	X Chamberet 27km
Pédiatre	X Limoges 33km
Pneumologue	X Saint-Léonard-de-Noblat 17km
Psychologue	X Saint-Léonard-de-Noblat 17km
Radiologue	X Limoges 32km
Rhumatologue	X Limoges 32km
Sage-femme	X Eymoutiers 9km



Éducation

Crèche	X Eymoutiers 9km
Ecole maternelle Public	X Eymoutiers 9km
Ecole maternelle Privé	X Limoges 37km
Ecole primaire Public	X Peyrat-le-Château 6km
Ecole primaire Privé	X Le Vigen 33km
Collège Public	X Eymoutiers 9km
Collège Privé	X Le Vigen 31km
Lycée Public	X Bourganeuf 16km
Lycée Privé	X Treignac 32km

Sources : Base Sirene des entreprises et de leurs établissements selon les dernières parutions officielles de 2025 portant sur l'année 2024 ([data.gouv](#)). Liste, localisation et tarifs des professionnels de santé selon les dernières parutions officielles de 2025 portant sur l'année 2024 ([opendatasoft](#)) et FINISS Extraction du Fichier des établissements selon les dernières parutions officielles de 2025 portant sur l'année 2024 ([data.gouv](#)). Adresse et géolocalisation des établissements d'enseignement du premier et second degrés selon les dernières parutions officielles de 2025 portant sur l'année 2024 ([data.education.gouv](#))

Villes autour de Saint-Julien-le-Petit

Ville	Habitants	Superficie	Pop densité	Pop active	Taux chômage	Revenu moyen	Prix immobilier
Augne	126	17 km ²	7 h/km ²	37.3%	7.1%	19 770 €/an	957 €/m ²
Saint-Moreil (3 avis)	229	23 km ²	10 h/km ²	32.3%	7.9%	14 420 €/an	1 046 €/m ²
Cheissoux	231	10 km ²	23 h/km ²	45%	8.2%	16 540 €/an	1 165 €/m ²
Peyrat-le-Château (1 avis)	1 025	53 km ²	19 h/km ²	36.7%	2.9%	20 040 €/an	853 €/m ²
Bujaleuf (2 avis)	869	41 km ²	21 h/km ²	36.1%	4%	20 470 €/an	1 053 €/m ²
Saint-Amand-le-Petit	115	15 km ²	8 h/km ²	39.1%	2.6%	18 650 €/an	587 €/m ²
Saint-Junien-la-Bregère	144	25 km ²	6 h/km ²	31.3%	5.6%	19 240 €/an	816 €/m ²
Auriat	122	21 km ²	6 h/km ²	39.3%	7.4%	18 340 €/an	989 €/m ²
Saint-Martin-Château	150	31 km ²	5 h/km ²	32.7%	4.7%	17 020 €/an	842 €/m ²
Saint-Priest-Palus	51	10 km ²	5 h/km ²	37.3%	5.9%	NC	371 €/m ²
Eymoutiers (4 avis)	2 042	70 km ²	29 h/km ²	39%	3.3%	20 590 €/an	1 043 €/m ²
Champnétery	512	30 km ²	17 h/km ²	48%	3.1%	21 020 €/an	998 €/m ²
Sainte-Anne-Saint-Priest	137	16 km ²	9 h/km ²	40.9%	4.4%	20 280 €/an	934 €/m ²
Sauviat-sur-Vige (1 avis)	890	30 km ²	30 h/km ²	38.1%	3.3%	20 120 €/an	990 €/m ²
Saint-Amand-Jartoudeix	150	18 km ²	8 h/km ²	42%	4.7%	17 270 €/an	726 €/m ²

Avis sur la ville de Saint-Julien-le-Petit



Moyenne par critère



Villes autour de Saint-Julien-le-Petit

Ville	Note globale	Sécurité	Éducation	Sport Loisir	Environnement	Vie pratique
Augne	-	-	-	-	-	-
Saint-Moreil (3 avis)	1.3	1.7	0.7	1.0	3.0	0.0
Cheissoux	-	-	-	-	-	-
Peyrat-le-Château (1 avis)	3.6	3.0	5.0	3.0	4.0	3.0
Bujaleuf (2 avis)	3.0	4.0	3.0	1.5	4.0	2.5
Saint-Amand-le-Petit	-	-	-	-	-	-
Saint-Junien-la-Bregère	-	-	-	-	-	-
Auriat	-	-	-	-	-	-
Saint-Martin-Château	-	-	-	-	-	-
Saint-Priest-Palus	-	-	-	-	-	-
Eymoutiers (4 avis)	4.2	4.3	4.0	3.5	4.8	4.3
Champnétery	-	-	-	-	-	-
Sainte-Anne-Saint-Priest	-	-	-	-	-	-
Sauviat-sur-Vige (1 avis)	5.0	5.0	5.0	5.0	5.0	5.0
Saint-Amand-Jartoudeix	-	-	-	-	-	-



Vous aimez votre ville ? Notez-la !

Et faites-nous part de vos remarques constructives



Avec

BIEN dans ma **VILLE** 