



Version web

Ville de Saint-Julien-le-Châtel

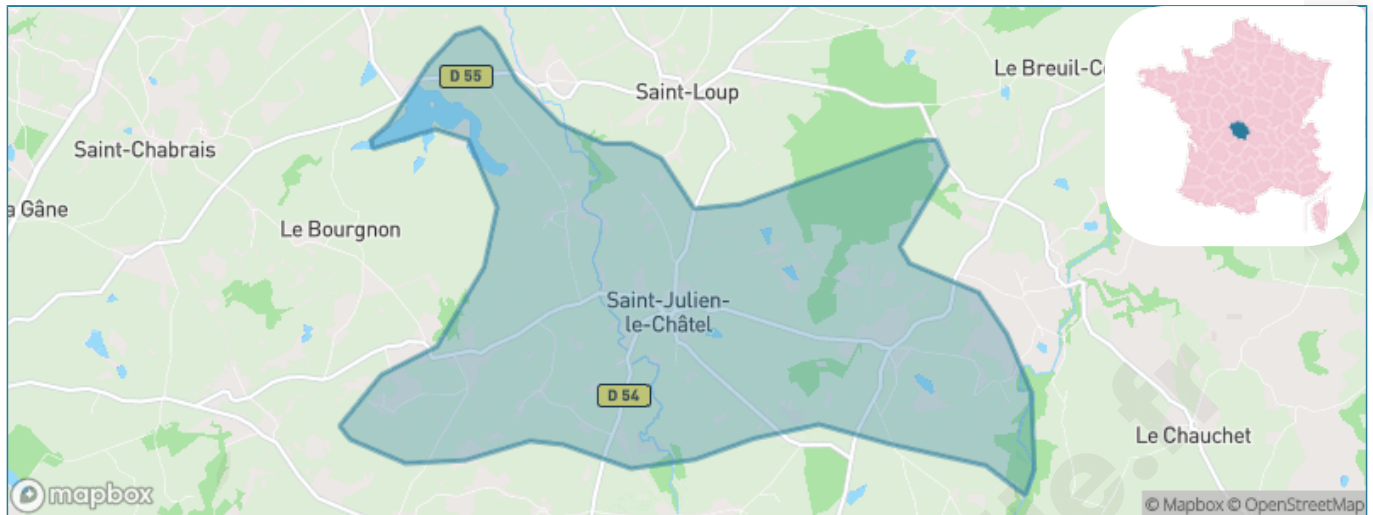
Présenté par

BIEN dans ma **VILLE** 

Sommaire

Situation géographique	3
Statistiques sur la population	4
Evolution du nombre d'habitants	4
Tranche d'âge	5
0-14 ans	5
15-29 ans	5
30-44 ans	5
45-59 ans	5
60-74 ans	5
75-89 ans	5
90 ans et +	5
Activité professionnelle	5
Agriculteurs	5
Artisans, Commerçants	5
Cadres et sup.	5
Professions intermédiaires	5
Employé	5
Ouvrier	5
Retraité	5
Autres	5
Niveau de diplôme	6
Sans diplôme ou CEP	6
Brevet, BEPC, DNB	6
CAP-BEP ou équivalent	6
BAC ou équivalent	6
BAC+2	6
BAC+3 ou +4	6
BAC+5 ou plus	6
Composition des ménages	6
Couple sans enfant	6
Couple avec enfant(s)	6
Famille monoparentale	6
Colocation / Autre	6
Personnes seules	6
Profils électoraux	7
Premier tour	7
Sécurité	8
Evolution du nombre d'infractions	8
Pour comparer	9
Services à la population	10
Commerce	10
Éducation	10
Villes autour de Saint-Julien-le-Châtel	12

Situation géographique



i Informations clés

- **Région** : Nouvelle-Aquitaine
- **Département** : Creuse
- **Code postal** : 23130
- **Superficie** : 15 km²



la CREUSE
le Département

Statistiques sur la population



Nombre d'habitants

158



Age moyen

49 ans



Pop active

40.5%



Taux chômage

6.4%



Pop densité

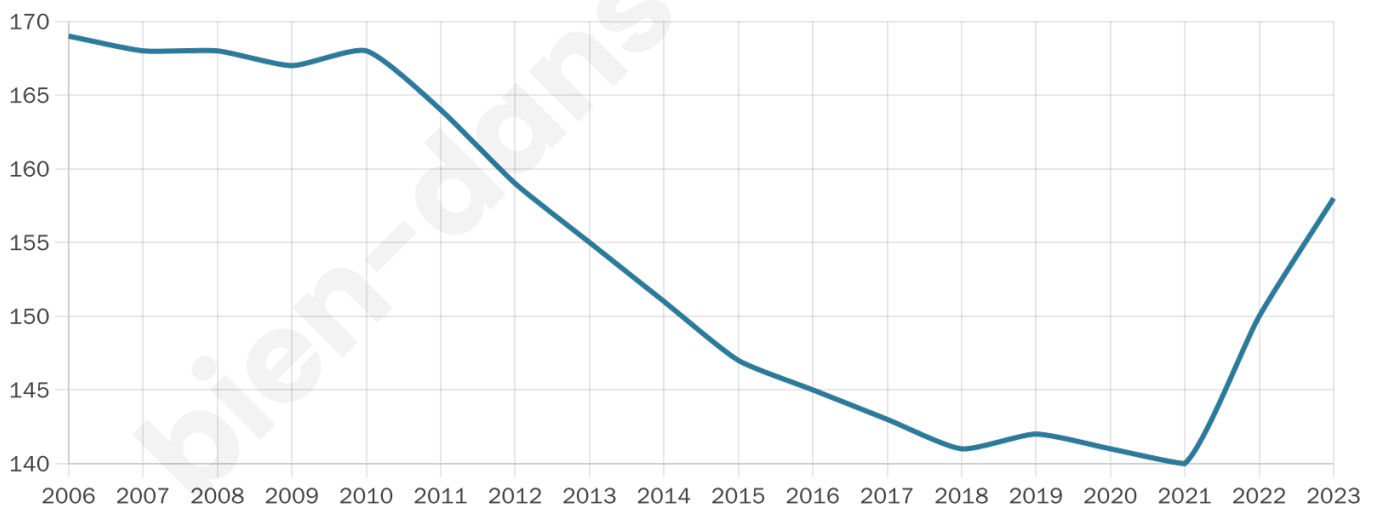
11 h/km²



Revenu moyen

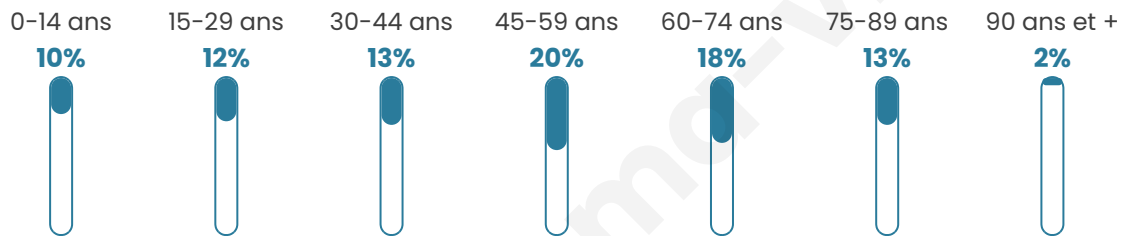
20 460 €/an

Evolution du nombre d'habitants

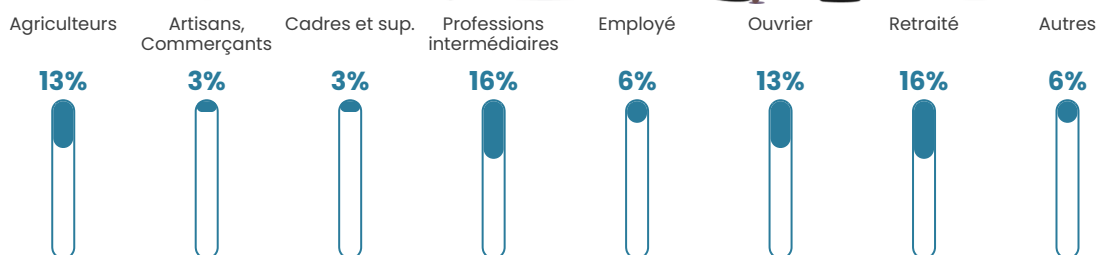


Sources : Institut national de la statistique et des études économiques (insee) selon Les dernières parutions officielles de 2024 portant sur les années 2020, 2021 et 2022.


Tranche d'âge




Activité professionnelle



Niveau de diplôme















Composition des ménages



Profils électoraux

Premier tour

	Marine LE PEN	24.74 %
	Emmanuel MACRON	18.56 %
	Valérie PÉCRESE	16.49 %
	Jean-Luc MÉLENCHON	14.43 %
	Éric ZEMMOUR	7.22 %
	Nicolas DUPONT-AIGNAN	7.22 %
	Jean LASSALLE	6.19 %
	Yannick JADOT	3.09 %
	Nathalie ARTHAUD	1.03 %
	Philippe POUTOU	1.03 %
	Fabien ROUSSEL	0.00 %
	Anne HIDALGO	0.00 %



118 inscrits

Participation : 83.05%

Votes blancs : 1.02%

Votes nuls : 0.00%

Second tour

	Emmanuel MACRON	50,56 %
	Marine LE PEN	49,44 %

118 inscrits

Participation : 83.05%

Votes blancs : 4.08%

Votes nuls : 5.1%

Sécurité



Agressions physiques / sexuelles

0



Cambriolages

0



Vols / dégradations

0



Stupéfiants

0

Evolution du nombre d'infractions



Pour comparer

(en proportion du nombre d'habitants)

■ Ville ■ Département ■ Région



Sources : Bases statistiques communale, départementale et régionale de la délinquance enregistrée par la police et la gendarmerie nationales selon les dernières parutions officielles de 2025 portant sur l'année 2024 ([data.gouv](https://data.gouv.fr)).

Agressions physiques / sexuelles : Violences sexuelles, coups et blessures volontaires intrafamiliaux, coups et blessures volontaires, autres coups, blessures volontaires et vols violents sans arme.

Cambriolages : Cambriolages de logements.

Vols : Vols avec armes, vols d'accessoires sur véhicules, vols dans les véhicules, vols de véhicules, vols sans violence contre des personnes, destructions, dégradations volontaires et escroqueries.

Stupéfiants : Trafic de stupéfiants dont (AFD) et usage de stupéfiants.

Services à la population



Commerce

Hypermarché	X <u>Guéret</u> 30km
Supermarché	X <u>Gouzon</u> 9km
Superette	X <u>Chénérailles</u> 7km
Boulangerie	X <u>Chénérailles</u> 7km
Boucherie	X <u>Peyrat-la-Nonière</u> 3km
Restaurant	X <u>Saint-Loup</u> 2km
Garage	2
Station-service	X <u>Chénérailles</u> 8km
Banque	X <u>Chénérailles</u> 7km
La poste	X <u>Gouzon</u> 9km
Coiffeur	X <u>Peyrat-la-Nonière</u> 3km
Tabac	X <u>Chénérailles</u> 7km
Bars / discothèque	X <u>Saint-Loup</u> 2km
Bibliothèque	X <u>Chambon-sur-Voueize</u> 15km
Cinéma	X <u>Évaux-les-Bains</u> 18km
Vétérinaire	X <u>Peyrat-la-Nonière</u> 4km



Santé

Pharmacie	X <u>Chénérailles</u> 7km
Hôpital	X <u>Évaux-les-Bains</u> 18km
Laboratoire d'analyses médicales	X <u>Aubusson</u> 19km
Etablissement pour handicapé	X <u>Arfeuille-Châtain</u> 14km
EHPA	X <u>Chénérailles</u> 8km
Médecin	X <u>Peyrat-la-Nonière</u> 3km
Dentiste	X <u>Gouzon</u> 9km
Chirurgien	X <u>Guéret</u> 31km
Dermatologue	X <u>Montluçon</u> 36km
Anesthésiste	X <u>Guéret</u> 31km
Gastro-entérologue	X <u>Guéret</u> 31km
Gynécologue	X <u>Guéret</u> 31km
Cancérologue	X <u>Clermont-Ferrand</u> 74km
Neurologue	X <u>Montluçon</u> 36km
Ophthalmologue	X <u>Aubusson</u> 19km
ORL	X <u>Montluçon</u> 36km
Cardiologue	X <u>Guéret</u> 31km
Pédiatre	X <u>Riom</u> 70km
Pneumologue	X <u>Guéret</u> 31km
Psychologue	X <u>Viersat</u> 21km
Radiologue	X <u>Ahun</u> 18km
Rhumatologue	X <u>Guéret</u> 31km
Sage-femme	X <u>Guéret</u> 31km



Éducation

Crèche	X <u>Gouzon</u> 9km
Ecole maternelle Public	X <u>Gouzon</u> 9km
Ecole maternelle Privé	X <u>Limoges</u> 87km
Ecole primaire Public	X <u>Peyrat-la-Nonière</u> 3km
Ecole primaire Privé	X <u>Évaux-les-Bains</u> 18km
Collège Public	X <u>Chénérailles</u> 7km
Collège Privé	X <u>Boussac-Bourg</u> 27km
Lycée Public	X <u>Ahun</u> 18km
Lycée Privé	X <u>Montluçon</u> 36km

Sources : Base Sirene des entreprises et de leurs établissements selon les dernières parutions officielles de 2025 portant sur l'année 2024 ([data.gouv](#)). Liste, localisation et tarifs des professionnels de santé selon les dernières parutions officielles de 2025 portant sur l'année 2024 ([opendatasoft](#)) et FINESS Extraction du Fichier des établissements selon les dernières parutions officielles de 2025 portant sur

l'année 2024 ([data.gouv](https://data.gouv.fr)). Adresse et géolocalisation des établissements d'enseignement du premier et second degrés selon les dernières parutions officielles de 2025 portant sur l'année 2024 ([data.education.gouv](https://data.education.gouv.fr))

bien-dans-ma-ville.fr

Villes autour de Saint-Julien-le-Châtel

Ville	Habitants	Superficie	Pop densité	Pop active	Taux chômage	Revenu moyen	Prix immobilier
Saint-Loup	201	18 km ²	11 h/km ²	37.8%	2%	18 900 €/an	953 €/m ²
Peyrat-la-Nonière	420	41 km ²	10 h/km ²	38.8%	5%	19 030 €/an	846 €/m ²
Pierrefitte	67	6 km ²	11 h/km ²	50.7%	10.4%	NC	563 €/m ²
Le Chauchet	102	10 km ²	10 h/km ²	44.1%	1%	NC	425 €/m ²
Tardes	119	21 km ²	6 h/km ²	48.7%	0.8%	16 890 €/an	877 €/m ²
Saint-Chabrais	317	24 km ²	13 h/km ²	37.5%	3.2%	19 020 €/an	791 €/m ²
Saint-Priest	149	22 km ²	7 h/km ²	40.9%	4.7%	18 150 €/an	750 €/m ²
Chénérailles (1 avis)	728	7 km ²	104 h/km ²	40.4%	4.8%	19 930 €/an	806 €/m ²
Gouzon (1 avis)	1 558	50 km ²	31 h/km ²	41.5%	3.5%	22 100 €/an	920 €/m ²
Saint-Domet	160	15 km ²	11 h/km ²	38.8%	3.8%	17 990 €/an	1 023 €/m ²
Saint-Dizier-la-Tour	178	17 km ²	10 h/km ²	45.5%	2.2%	19 980 €/an	464 €/m ²
La Serre-Bussière-Vieille	120	14 km ²	9 h/km ²	41.7%	4.2%	18 330 €/an	778 €/m ²
Lussat	416	46 km ²	9 h/km ²	46.9%	6.5%	20 180 €/an	696 €/m ²
Puy-Malsignat	140	12 km ²	12 h/km ²	51.4%	7.1%	20 340 €/an	687 €/m ²
Sannat (1 avis)	349	34 km ²	10 h/km ²	41.3%	2.9%	19 700 €/an	866 €/m ²

bien-dans-ma-ville.fr



Vous aimez votre ville ? Notez-la !

Et faites-nous part de vos remarques constructives



Avec

BIEN dans
ma **VILLE** 