



Version web

# Ville de Saint-Julien-l'Ars

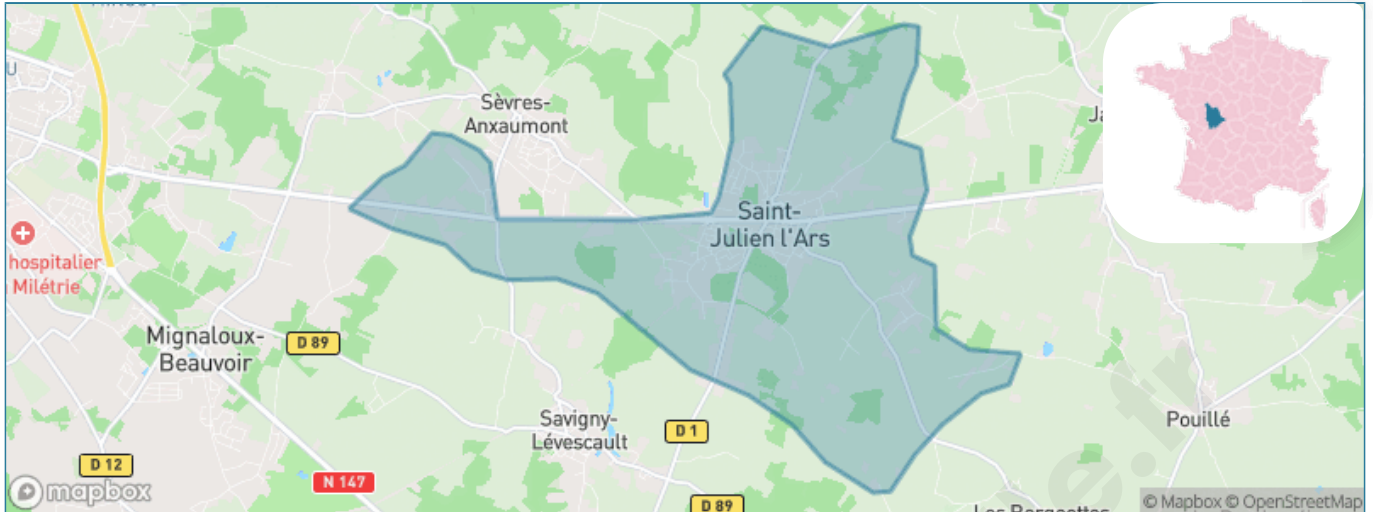
Présenté par



# Sommaire

Situation géographique .....	3
Statistiques sur la population .....	4
Evolution du nombre d'habitants .....	4
Tranche d'âge .....	5
<i>0-14 ans</i> .....	5
<i>15-29 ans</i> .....	5
<i>30-44 ans</i> .....	5
<i>45-59 ans</i> .....	5
<i>60-74 ans</i> .....	5
<i>75-89 ans</i> .....	5
<i>90 ans et +</i> .....	5
Activité professionnelle .....	5
<i>Agriculteurs</i> .....	5
<i>Artisans, Commerçants</i> .....	5
<i>Cadres et sup.</i> .....	5
<i>Professions intermédiaires</i> .....	5
<i>Employé</i> .....	5
<i>Ouvrier</i> .....	5
<i>Retraité</i> .....	5
<i>Autres</i> .....	5
Niveau de diplôme .....	6
<i>Sans diplôme ou CEP</i> .....	6
<i>Brevet, BEPC, DNB</i> .....	6
<i>CAP-BEP ou équivalent</i> .....	6
<i>BAC ou équivalent</i> .....	6
<i>BAC+2</i> .....	6
<i>BAC+3 ou +4</i> .....	6
<i>BAC+5 ou plus</i> .....	6
Composition des ménages .....	6
<i>Couple sans enfant</i> .....	6
<i>Couple avec enfant(s)</i> .....	6
<i>Famille monoparentale</i> .....	6
<i>Colocation / Autre</i> .....	6
<i>Personnes seules</i> .....	6
Profils électoraux .....	7
<i>Premier tour</i> .....	7
Sécurité .....	8
<i>Evolution du nombre d'infractions</i> .....	8
<i>Pour comparer</i> .....	9
Services à la population .....	10
<i>Commerce</i> .....	10
<i>Éducation</i> .....	10
<i>Villes autour de Saint-Julien-l'Ars</i> .....	11

# Situation géographique



## i Informations clés

- **Région** : Nouvelle-Aquitaine
- **Département** : Vienne
- **Code postal** : 86800
- **Superficie** : 18 km<sup>2</sup>



# Statistiques sur la population



Nombre d'habitants

**2 880**



Age moyen

**41 ans**



Pop active

**48%**



Taux chômage

**3.8%**



Pop densité

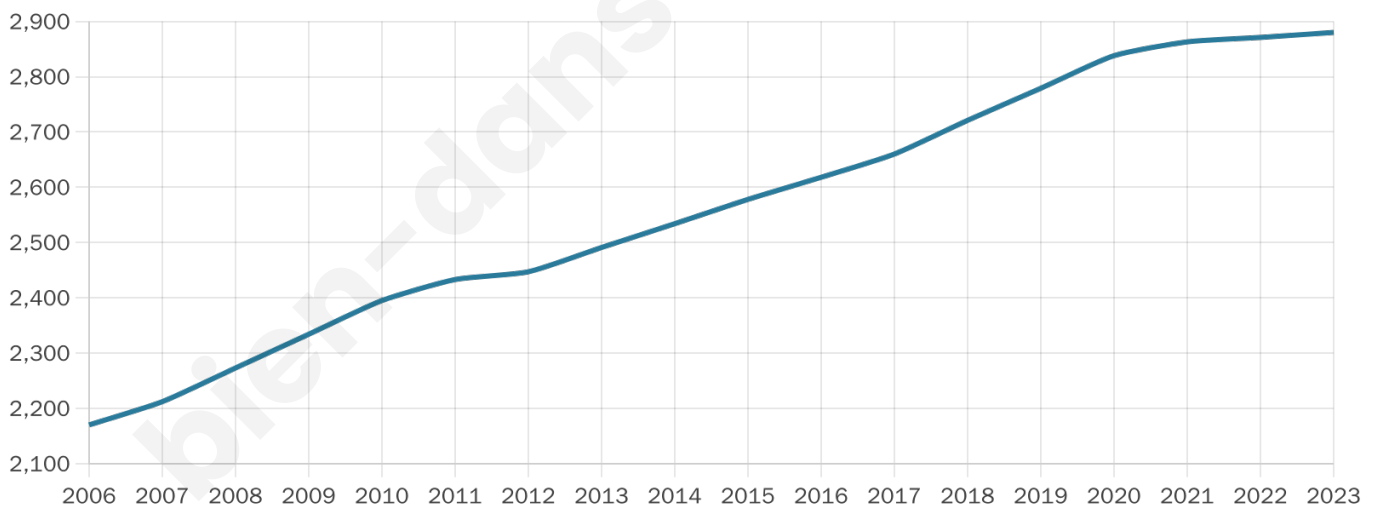
**160 h/km<sup>2</sup>**



Revenu moyen

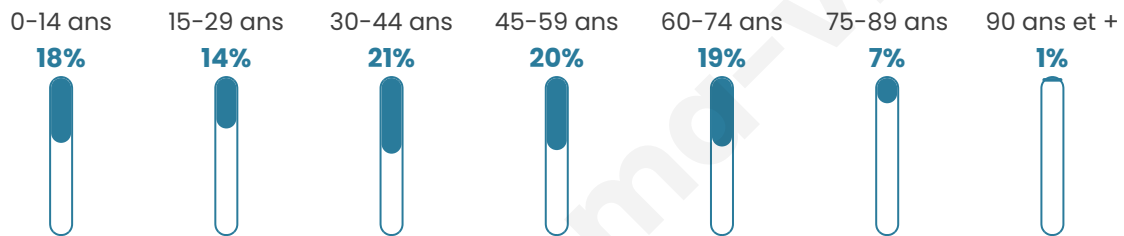
**24 950 €/an**

## Evolution du nombre d'habitants

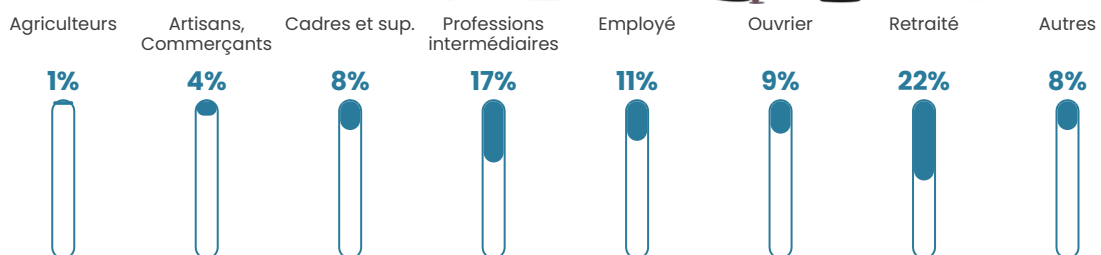


Sources : Institut national de la statistique et des études économiques (insee) selon Les dernières parutions officielles de 2024 portant sur les années 2020, 2021 et 2022.


## Tranche d'âge




## Activité professionnelle



## Niveau de diplôme








## Composition des ménages



# Profils électoraux

## Premier tour

	Emmanuel MACRON	34.43 %
	Jean-Luc MÉLENCHON	21.93 %
	Marine LE PEN	18.18 %
	Éric ZEMMOUR	4.60 %
	Yannick JADOT	4.60 %
	Fabien ROUSSEL	4.43 %
	Valérie PÉCRESE	3.30 %
	Jean LASSALLE	2.56 %
	Anne HIDALGO	2.39 %
	Nicolas DUPONT-AIGNAN	1.93 %
	Nathalie ARTHAUD	0.91 %
	Philippe POUTOU	0.74 %



### 2 176 inscrits

Participation : 83.18%

Votes blancs : 2.15%

Votes nuls : 0.61%

## Second tour

	Emmanuel MACRON	68,37 %
	Marine LE PEN	31,63 %

### 2 175 inscrits

Participation : 78.48%

Votes blancs : 9.49%

Votes nuls : 3.46%

# Sécurité



Agressions physiques / sexuelles

**11**



Cambriolages

**6**



Vols / dégradations

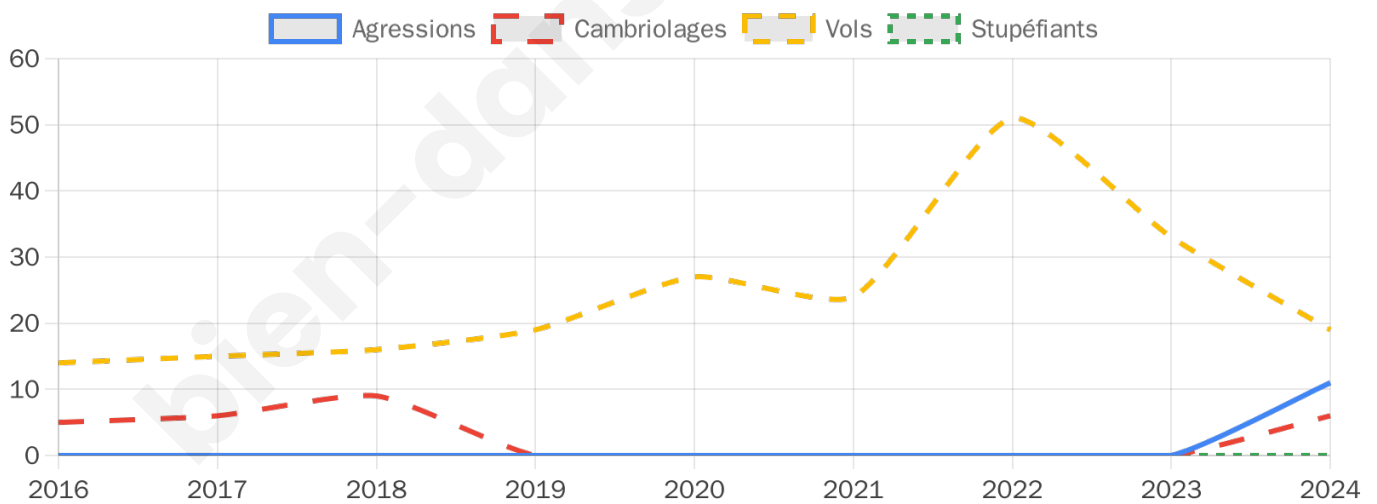
**19**



Stupéfiants

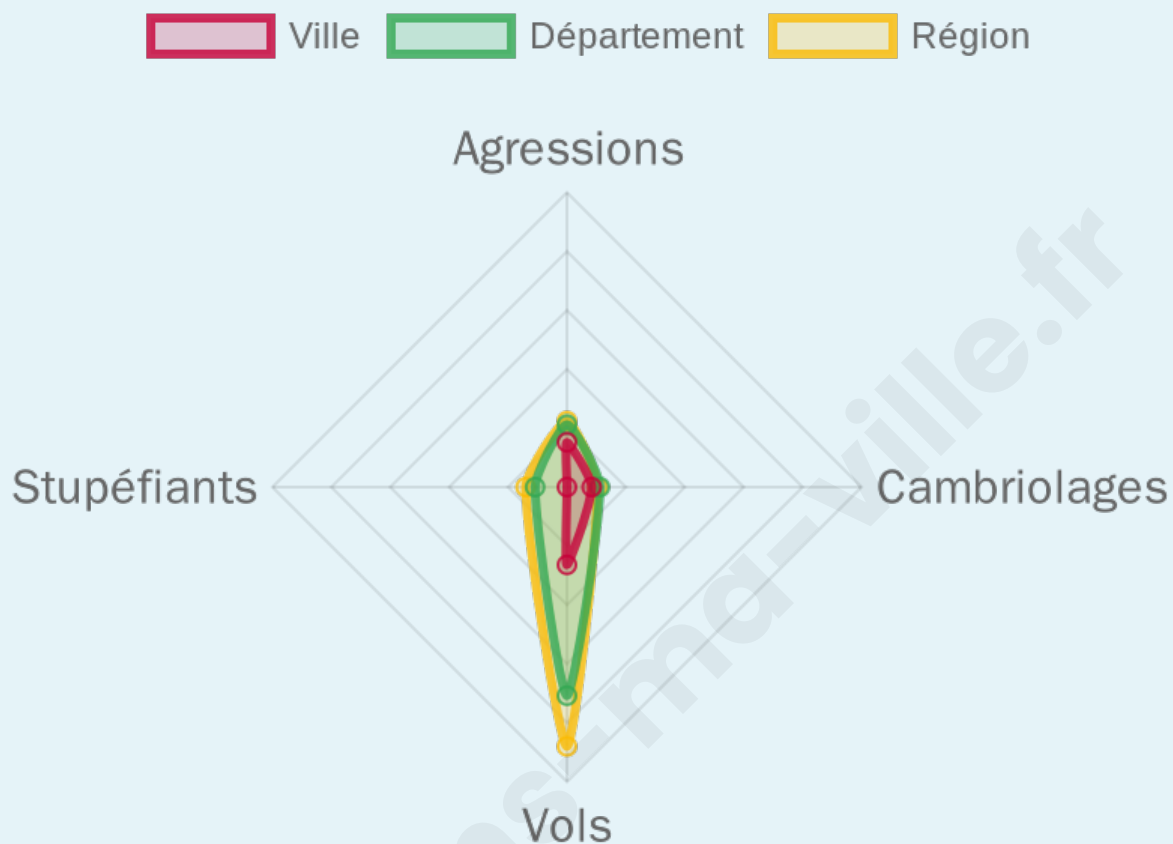
**0**

## Evolution du nombre d'infractions



## Pour comparer

(en proportion du nombre d'habitants)



Sources : Bases statistiques communale, départementale et régionale de la délinquance enregistrée par la police et la gendarmerie nationales selon les dernières parutions officielles de 2025 portant sur l'année 2024 ([data.gouv](https://data.gouv.fr)).

Agressions physiques / sexuelles : Violences sexuelles, coups et blessures volontaires intrafamiliaux, coups et blessures volontaires, autres coups, blessures volontaires et vols violents sans arme.

Cambriolages : Cambriolages de logements.

Vols : Vols avec armes, vols d'accessoires sur véhicules, vols dans les véhicules, vols de véhicules, vols sans violence contre des personnes, destructions, dégradations volontaires et escroqueries.

Stupéfiants : Trafic de stupéfiants dont (AFD) et usage de stupéfiants.

# Services à la population



## Commerce

Hypermarché	X <u>Poitiers</u> 10km
Supermarché	1
Superette	X <u>Sèvres-Anxaumont</u> 3km
Boulangerie	2
Boucherie	X <u>Pouillé</u> 6km
Restaurant	2
Garage	3
Station-service	1
Banque	2
La poste	X <u>Lavoux</u> 6km
Coiffeur	5
Tabac	1
Bars / discothèque	1
Bibliothèque	X <u>Poitiers</u> 10km
Cinéma	X <u>Chauvigny</u> 11km
Vétérinaire	1



## Santé

Pharmacie	1
Hôpital	X <u>Poitiers</u> 9km
Laboratoire d'analyses médicales	X <u>Chauvigny</u> 10km
Etablissement pour handicapé	3
EHPA	X <u>Sèvres-Anxaumont</u> 3km
Médecin	4
Dentiste	X <u>Sèvres-Anxaumont</u> 3km
Chirurgien	4
Dermatologue	X <u>Poitiers</u> 12km
Anesthésiste	X <u>Poitiers</u> 10km
Gastro-entérologue	1
Gynécologue	X <u>Poitiers</u> 10km
Cancérologue	X <u>Poitiers</u> 9km
Neurologue	X <u>Poitiers</u> 9km
Ophthalmologue	X <u>Poitiers</u> 9km
ORL	X <u>Poitiers</u> 9km
Cardiologue	X <u>Poitiers</u> 9km
Pédiatre	X <u>Poitiers</u> 9km
Pneumologue	X <u>Poitiers</u> 10km
Psychologue	X <u>Poitiers</u> 10km
Radiologue	2
Rhumatologue	X <u>Saint-Benoît</u> 11km
Sage-femme	1



## Éducation

Crèche	1
Ecole maternelle Public	X <u>Mignaloux-Beauvoir</u> 7km
Ecole maternelle Privé	X <u>Céré-la-Ronde</u> 95km
Ecole primaire Public	1
Ecole primaire Privé	X <u>Chauvigny</u> 10km
Collège Public	X <u>Poitiers</u> 9km
Collège Privé	X <u>Poitiers</u> 10km
Lycée Public	X <u>Poitiers</u> 10km
Lycée Privé	X <u>Poitiers</u> 10km

Sources : Base Sirene des entreprises et de leurs établissements selon les dernières parutions officielles de 2025 portant sur l'année 2024 ([data.gouv](#)). Liste, localisation et tarifs des professionnels de santé selon les dernières parutions officielles de 2025 portant sur l'année 2024 ([opendatasoft](#)) et FINISS Extraction du Fichier des établissements selon les dernières parutions officielles de 2025 portant sur l'année 2024 ([data.gouv](#)). Adresse et géolocalisation des établissements d'enseignement du premier et second degrés selon les dernières parutions officielles de 2025 portant sur l'année 2024 ([data.education.gouv](#))

## Villes autour de Saint-Julien-l'Ars

Ville	Habitants	Superficie	Pop densité	Pop active	Taux chômage	Revenu moyen	Prix immobilier
Savigny-Lévescault (1 avis)	1 240	22 km <sup>2</sup>	56 h/km <sup>2</sup>	48.1%	2.7%	26 770 €/an	1 593 €/m <sup>2</sup>
Sèvres-Anxaumont (1 avis)	2 394	15 km <sup>2</sup>	160 h/km <sup>2</sup>	44.9%	2.8%	26 530 €/an	1 723 €/m <sup>2</sup>
Jardres	1 250	20 km <sup>2</sup>	63 h/km <sup>2</sup>	49.1%	3.1%	24 100 €/an	1 575 €/m <sup>2</sup>
Poiroux	1 246	25 km <sup>2</sup>	50 h/km <sup>2</sup>	45.5%	3.9%	22 370 €/an	1 558 €/m <sup>2</sup>
Lavoux	1 192	15 km <sup>2</sup>	79 h/km <sup>2</sup>	48.8%	1.7%	25 380 €/an	1 428 €/m <sup>2</sup>
Bignoux (3 avis)	1 087	14 km <sup>2</sup>	78 h/km <sup>2</sup>	49.3%	2.2%	25 200 €/an	1 704 €/m <sup>2</sup>
Tercé (2 avis)	1 135	23 km <sup>2</sup>	49 h/km <sup>2</sup>	48.7%	2.8%	24 460 €/an	1 361 €/m <sup>2</sup>
Mignaloux-Beauvoir (4 avis)	5 229	21 km <sup>2</sup>	249 h/km <sup>2</sup>	45.6%	2.8%	27 550 €/an	2 118 €/m <sup>2</sup>
Pouillé	735	14 km <sup>2</sup>	53 h/km <sup>2</sup>	50.3%	2.6%	24 180 €/an	1 170 €/m <sup>2</sup>
Nouaillé-Maupertuis	2 975	22 km <sup>2</sup>	135 h/km <sup>2</sup>	44.9%	2.2%	27 260 €/an	1 548 €/m <sup>2</sup>
Buxerolles (4 avis)	10 289	9 km <sup>2</sup>	1 143 h/km <sup>2</sup>	44.6%	5.8%	23 600 €/an	1 656 €/m <sup>2</sup>
Fleuré (2 avis)	1 137	16 km <sup>2</sup>	71 h/km <sup>2</sup>	45.4%	2.9%	22 580 €/an	1 470 €/m <sup>2</sup>
Liniers	591	16 km <sup>2</sup>	37 h/km <sup>2</sup>	51.3%	2.9%	25 580 €/an	1 535 €/m <sup>2</sup>
Nieuil-l'Espoir (5 avis)	2 631	20 km <sup>2</sup>	132 h/km <sup>2</sup>	50.4%	2.4%	24 380 €/an	1 647 €/m <sup>2</sup>
Moutiers-les-Mauxfaits (7 avis)	2 385	9 km <sup>2</sup>	265 h/km <sup>2</sup>	40.8%	3.5%	22 210 €/an	1 642 €/m <sup>2</sup>

bien-dans-ma-ville.fr



# **Vous aimez votre ville ? Notez-la !**

Et faites-nous part de vos remarques constructives



Avec

**BIEN** dans ma **VILLE** 