



Version web

Ville de Saint-Julien-en-Saint-Alban

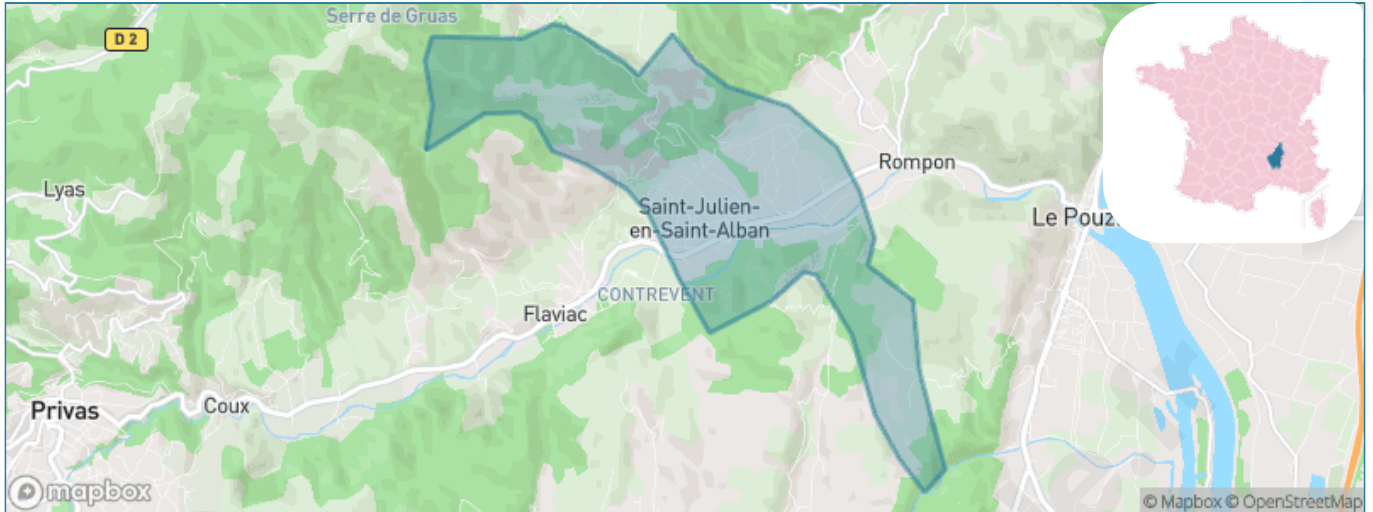
Présenté par

BIEN dans ma **VILLE** 

Sommaire

Situation géographique	3
Statistiques sur la population	4
Evolution du nombre d'habitants	4
Tranche d'âge	5
0-14 ans	5
15-29 ans	5
30-44 ans	5
45-59 ans	5
60-74 ans	5
75-89 ans	5
90 ans et +	5
Activité professionnelle	5
Agriculteurs	5
Artisans, Commerçants	5
Cadres et sup.	5
Professions intermédiaires	5
Employé	5
Ouvrier	5
Retraité	5
Autres	5
Niveau de diplôme	6
Sans diplôme ou CEP	6
Brevet, BEPC, DNB	6
CAP-BEP ou équivalent	6
BAC ou équivalent	6
BAC+2	6
BAC+3 ou +4	6
BAC+5 ou plus	6
Composition des ménages	6
Couple sans enfant	6
Couple avec enfant(s)	6
Famille monoparentale	6
Colocation / Autre	6
Personnes seules	6
Profil électoraux	7
Premier tour	7
Sécurité	8
Evolution du nombre d'infractions	8
Pour comparer	9
Services à la population	10
Commerce	10
Éducation	10
Villes autour de Saint-Julien-en-Saint-Alban	11
Avis sur la ville de Saint-Julien-en-Saint-Alban	12
Moyenne par critère	12
Villes autour de Saint-Julien-en-Saint-Alban	12
Répartition des avis par note	12
Répartition des avis par note	12

Situation géographique



i Informations clés

- **Région** : Auvergne-Rhône-Alpes
- **Département** : Ardèche
- **Code postal** : 07000
- **Superficie** : 10 km²



Statistiques sur la population



Nombre d'habitants

1 465



Age moyen

41 ans



Pop active

47.9%



Taux chômage

6.5%



Pop densité

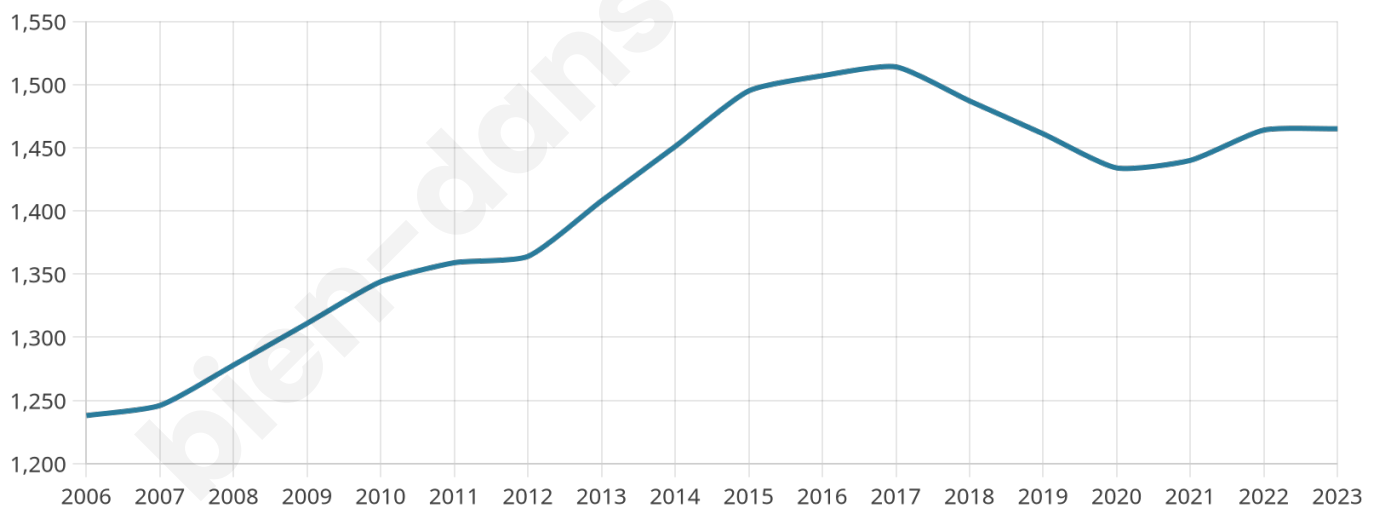
147 h/km²



Revenu moyen

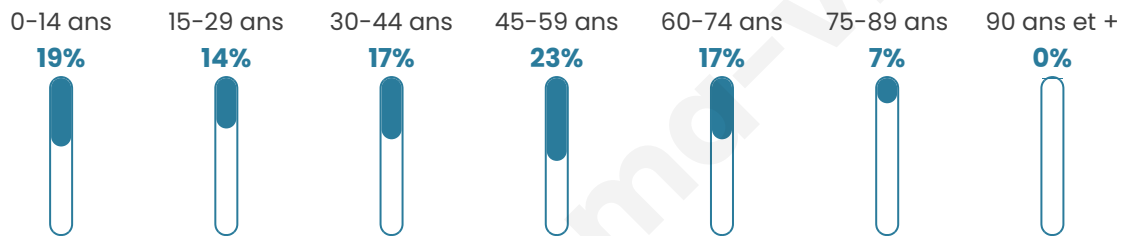
22 700 €/an

Evolution du nombre d'habitants

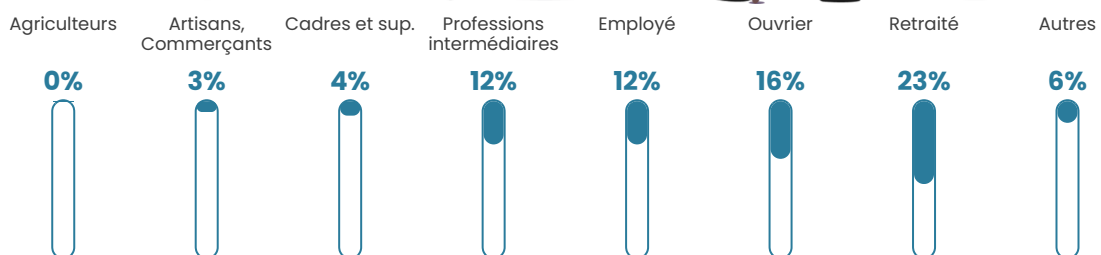


Sources : Institut national de la statistique et des études économiques (insee) selon Les dernières parutions officielles de 2024 portant sur les années 2020, 2021 et 2022.


Tranche d'âge




Activité professionnelle



Niveau de diplôme















Composition des ménages



Profils électoraux

Premier tour

	Marine LE PEN	35.39 %
	Emmanuel MACRON	20.04 %
	Jean-Luc MÉLENCHON	17.33 %
	Éric ZEMMOUR	5.32 %
	Jean LASSALLE	5.11 %
	Yannick JADOT	3.55 %
	Nicolas DUPONT-AIGNAN	3.24 %
	Fabien ROUSSEL	3.13 %
	Anne HIDALGO	2.61 %
	Valérie PÉCRESSE	2.51 %
	Philippe POUTOU	0.94 %
	Nathalie ARTHAUD	0.84 %



1 236 inscrits

Participation : 79.29%

Votes blancs : 1.84%

Votes nuls : 0.41%

Second tour

	Emmanuel MACRON	44,19 %
	Marine LE PEN	55,81 %

1 237 inscrits

Participation : 76.39%

Votes blancs : 7.09%

Votes nuls : 1.9%

Sécurité



Agressions physiques / sexuelles

0



Cambriolages

0



Vols / dégradations

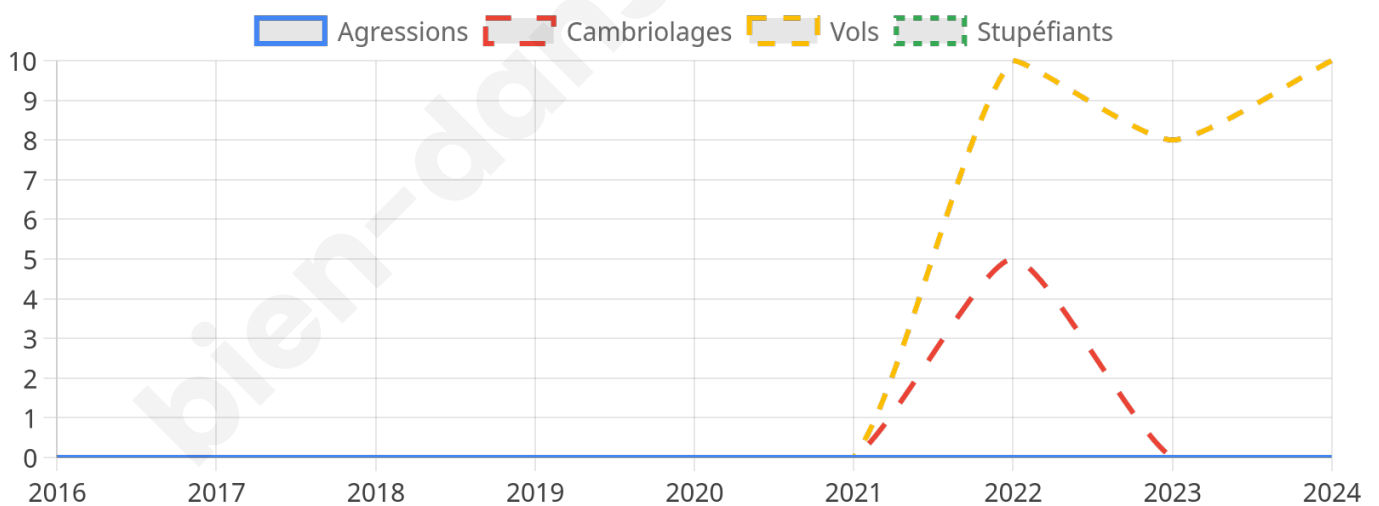
10



Stupéfiants

0

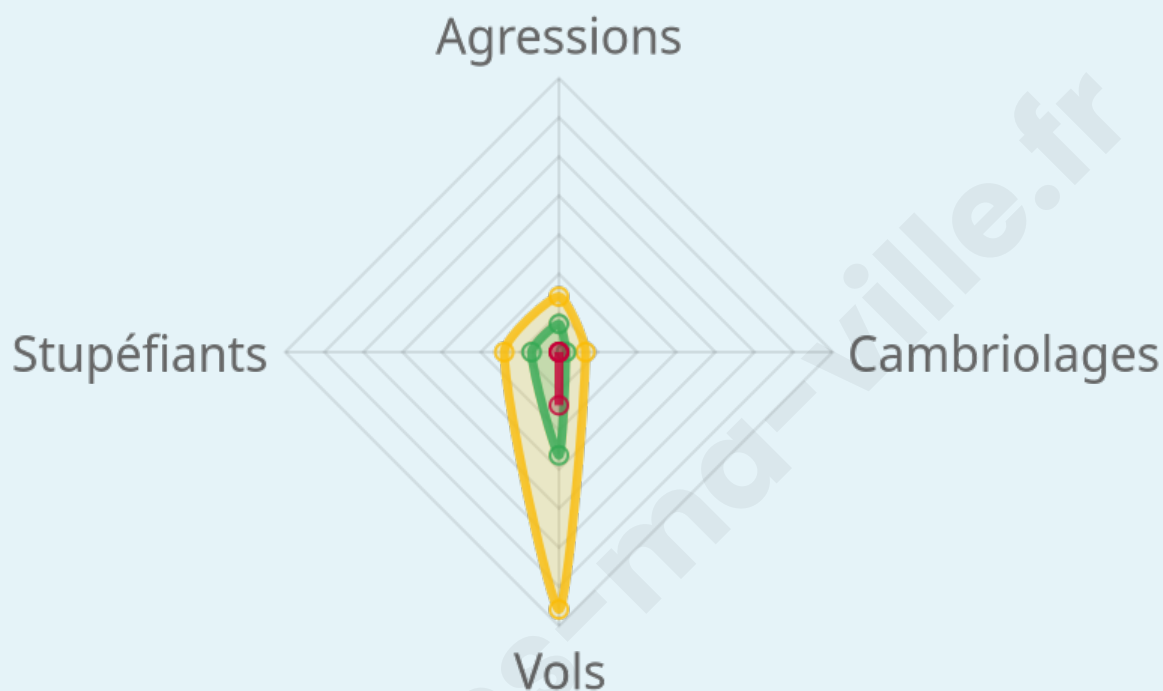
Evolution du nombre d'infractions



Pour comparer

(en proportion du nombre d'habitants)

Ville Département Région



Sources : Bases statistiques communale, départementale et régionale de la délinquance enregistrée par la police et la gendarmerie nationales selon les dernières parutions officielles de 2025 portant sur l'année 2024 ([data.gouv](https://data.gouv.fr)).

Agressions physiques / sexuelles : Violences sexuelles, coups et blessures volontaires intrafamiliaux, coups et blessures volontaires, autres coups, blessures volontaires et vols violents sans arme.

Cambriolages : Cambriolages de logements.

Vols : Vols avec armes, vols d'accessoires sur véhicules, vols dans les véhicules, vols de véhicules, vols sans violence contre des personnes, destructions, dégradations volontaires et escroqueries.

Stupéfiants : Trafic de stupéfiants dont (AFD) et usage de stupéfiants.

Services à la population



Commerce

Hypermarché	X Alissas 6km
Supermarché	X Chomérac 3km
Superette	2
Boulangerie	1
Boucherie	1
Restaurant	3
Garage	4
Station-service	X Alissas 6km
Banque	X Chomérac 3km
La poste	X Flaviac 2km
Coiffeur	1
Tabac	1
Bars / discothèque	2
Bibliothèque	X Privas 7km
Cinéma	X Privas 7km
Vétérinaire	X Privas 6km



Santé

Pharmacie	1
Hôpital	X Privas 7km
Laboratoire d'analyses médicales	X Privas 6km
Etablissement pour handicapé	X Privas 6km
EHPA	X Chomérac 3km
Médecin	X Chomérac 1km
Dentiste	1
Chirurgien	X Privas 8km
Dermatologue	X Privas 6km
Anesthésiste	X Montélimar 21km
Gastro-entérologue	X Montélimar 20km
Gynécologue	X Vernoux-en-Vivarais 18km
Cancérologue	X Valence 26km
Neurologue	X Montélimar 20km
Ophtalmologue	X Privas 6km
ORL	X Montélimar 20km
Cardiologue	X Montélimar 20km
Pédiatre	X Montélimar 21km
Pneumologue	1
Psychologue	X Chomérac 3km
Radiologue	X Livron-sur-Drôme 13km
Rhumatologue	X Montélimar 20km
Sage-femme	X Chomérac 3km



Éducation

Crèche	X Flaviac 1km
Ecole maternelle Public	X Flaviac 2km
Ecole maternelle Privé	X Vaison-la-Romaine 64km
Ecole primaire Public	1
Ecole primaire Privé	X Chomérac 3km
Collège Public	X Le Pouzin 5km
Collège Privé	X Privas 6km
Lycée Public	X Chomérac 4km
Lycée Privé	X Privas 6km

Sources : Base Sirene des entreprises et de leurs établissements selon les dernières parutions officielles de 2025 portant sur l'année 2024 ([data.gouv](#)). Liste, localisation et tarifs des professionnels de santé selon les dernières parutions officielles de 2025 portant sur l'année 2024 ([opendatasoft](#)) et FINISS Extraction du Fichier des établissements selon les dernières parutions officielles de 2025 portant sur l'année 2024 ([data.gouv](#)). Adresse et géolocalisation des établissements d'enseignement du premier et second degrés selon les dernières parutions officielles de 2025 portant sur l'année 2024 ([data.education.gouv](#))

Villes autour de Saint-Julien-en-Saint-Alban

Ville	Habitants	Superficie	Pop densité	Pop active	Taux chômage	Revenu moyen	Prix immobilier
Flaviac (1 avis)	1 235	13 km ²	95 h/km ²	46.1%	6.2%	22 320 €/an	1 512 €/m ²
Saint-Symphorien-sous-Chomérac	887	7 km ²	127 h/km ²	47.2%	3.6%	24 610 €/an	1 333 €/m ²
Chomérac (8 avis)	3 183	18 km ²	177 h/km ²	42.9%	3.5%	23 820 €/an	1 982 €/m ²
Saint-Cierge-la-Serre	243	16 km ²	15 h/km ²	51.4%	5.3%	20 030 €/an	2 082 €/m ²
Alissas (2 avis)	1 519	12 km ²	127 h/km ²	49.2%	3.6%	24 810 €/an	1 936 €/m ²
Le Pouzin (2 avis)	2 886	12 km ²	241 h/km ²	43.7%	5.4%	19 680 €/an	1 588 €/m ²
Saint-Lager-Bressac	971	15 km ²	65 h/km ²	51%	3.2%	23 930 €/an	2 070 €/m ²
Coux	1 635	12 km ²	136 h/km ²	43.7%	3.7%	24 650 €/an	2 130 €/m ²
Privas (13 avis)	8 538	12 km ²	712 h/km ²	39.2%	6.5%	20 510 €/an	1 456 €/m ²
Rompon	1 139	22 km ²	52 h/km ²	48.4%	3.6%	24 210 €/an	1 822 €/m ²
Baix (2 avis)	1 296	17 km ²	76 h/km ²	51.6%	4.6%	22 850 €/an	1 915 €/m ²
Saint-Bauzile	311	7 km ²	44 h/km ²	52.1%	4.5%	24 660 €/an	1 946 €/m ²
Pranles	499	29 km ²	17 h/km ²	49.3%	4.2%	22 390 €/an	845 €/m ²
Rochessaube	495	17 km ²	29 h/km ²	48.5%	4.2%	21 550 €/an	543 €/m ²
Lyas	592	8 km ²	74 h/km ²	44.4%	7.3%	24 550 €/an	1 791 €/m ²

Avis sur la ville de Saint-Julien-en-Saint-Alban



Moyenne par critère



Villes autour de Saint-Julien-en-Saint-Alban

Ville	Note globale	Sécurité	Éducation	Sport Loisir	Environnement	Vie pratique
Flaviac (1 avis)	2.8	3.0	4.0	1.0	4.0	2.0
Saint-Symphorien-sous-Chomérac	-	-	-	-	-	-
Chomérac (8 avis)	3.4	3.3	3.4	3.1	3.9	3.3
Saint-Cierge-la-Serre	-	-	-	-	-	-
Alissas (2 avis)	4.3	4.5	4.5	4.0	5.0	3.5
Le Pouzin (2 avis)	3.5	3.5	3.5	3.0	4.5	3.0
Saint-Lager-Bressac	-	-	-	-	-	-
Coux	-	-	-	-	-	-
Privas (13 avis)	3.4	3.2	3.5	3.7	3.6	3.2
Rompon	-	-	-	-	-	-
Baix (2 avis)	3.3	4.0	4.0	2.5	3.5	2.5
Saint-Bauzile	-	-	-	-	-	-
Pranles	-	-	-	-	-	-
Rochessaube	-	-	-	-	-	-
Lyas	-	-	-	-	-	-



Vous aimez votre ville ? Notez-la !

Et faites-nous part de vos remarques constructives



Avec

BIEN dans
ma **VILLE** 