



Version web

Ville de Saint-Julien-du-Serre

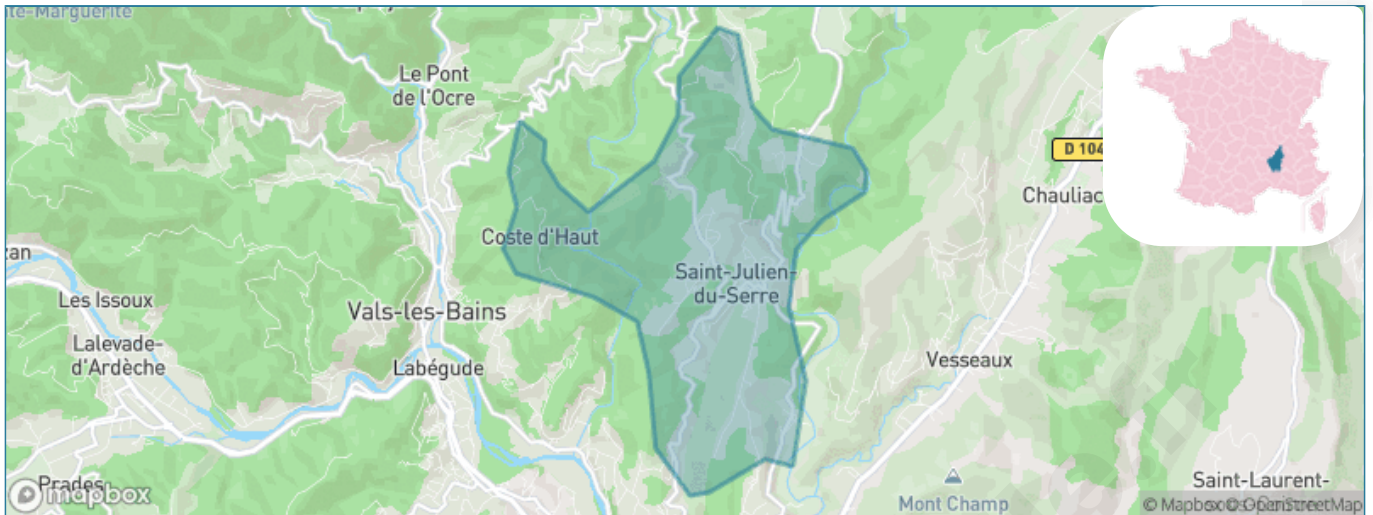
Présenté par

BIEN dans ma **VILLE** 

Sommaire

Situation géographique	3
Statistiques sur la population	4
Evolution du nombre d'habitants	4
Tranche d'âge	5
0-14 ans	5
15-29 ans	5
30-44 ans	5
45-59 ans	5
60-74 ans	5
75-89 ans	5
90 ans et +	5
Activité professionnelle	5
Agriculteurs	5
Artisans, Commerçants	5
Cadres et sup.	5
Professions intermédiaires	5
Employé	5
Ouvrier	5
Retraité	5
Autres	5
Niveau de diplôme	6
Sans diplôme ou CEP	6
Brevet, BEPC, DNB	6
CAP-BEP ou équivalent	6
BAC ou équivalent	6
BAC+2	6
BAC+3 ou +4	6
BAC+5 ou plus	6
Composition des ménages	6
Couple sans enfant	6
Couple avec enfant(s)	6
Famille monoparentale	6
Colocation / Autre	6
Personnes seules	6
Profils électoraux	7
Premier tour	7
Sécurité	8
Evolution du nombre d'infractions	8
Pour comparer	9
Services à la population	10
Commerce	10
Éducation	10
Villes autour de Saint-Julien-du-Serre	11

Situation géographique



i Informations clés

- **Région** : Auvergne-Rhône-Alpes
- **Département** : Ardèche
- **Code postal** : 07200
- **Superficie** : 9 km²



bien-dans-ma-ville

Statistiques sur la population



Nombre d'habitants

879



Age moyen

44 ans



Pop active

42.5%



Taux chômage

4.6%



Pop densité

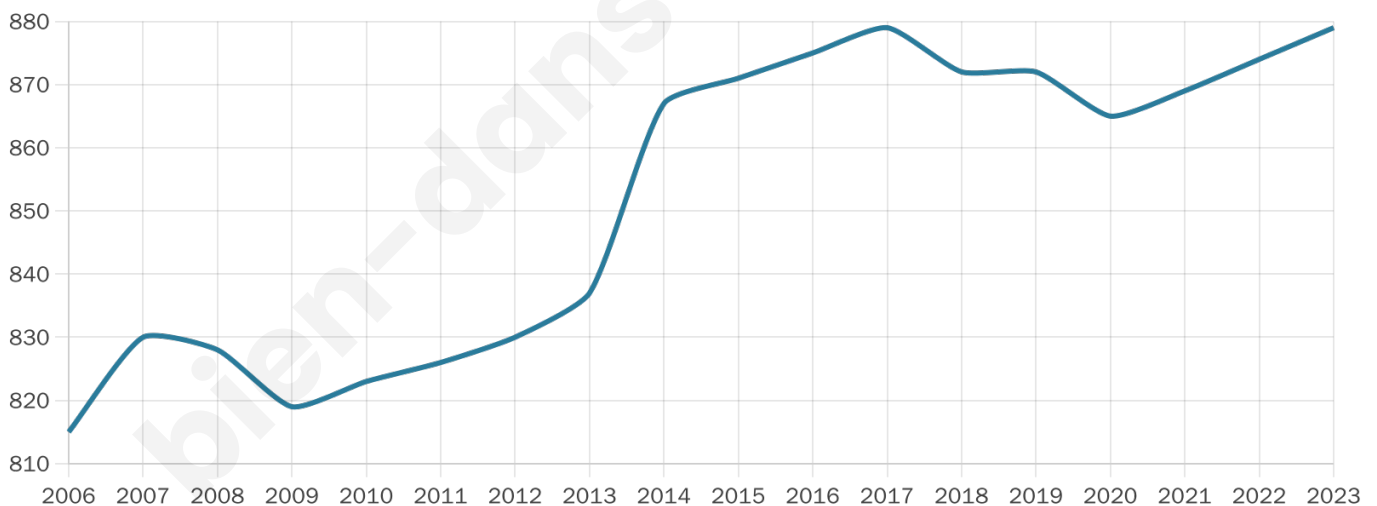
98 h/km²



Revenu moyen

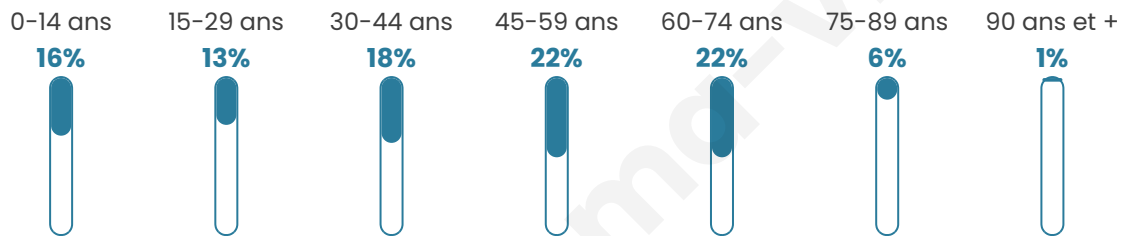
22 710 €/an

Evolution du nombre d'habitants

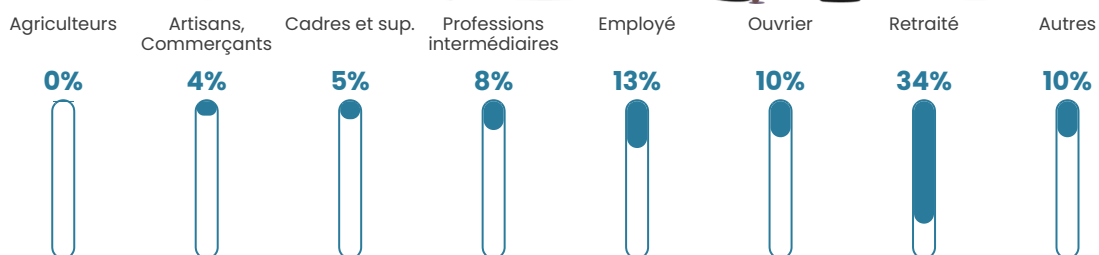


Sources : Institut national de la statistique et des études économiques (insee) selon Les dernières parutions officielles de 2024 portant sur les années 2020, 2021 et 2022.

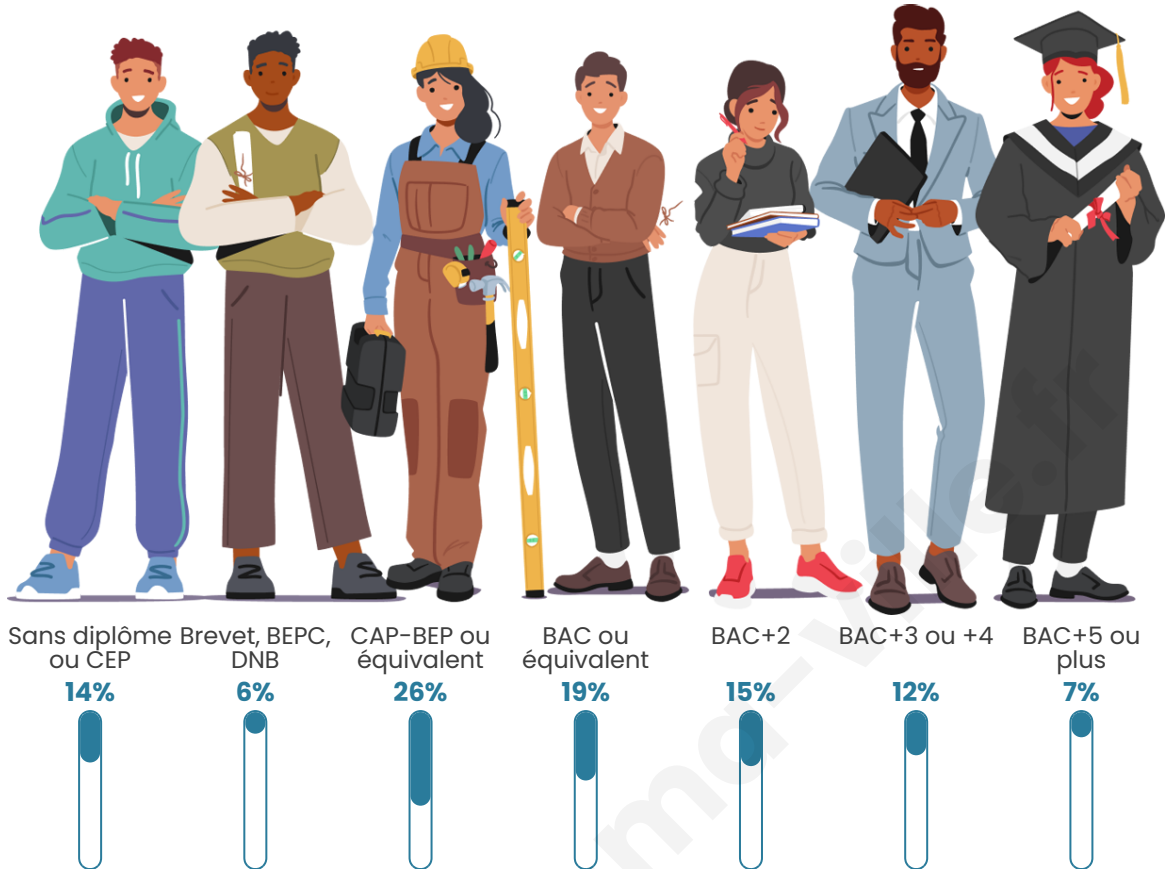
Tranche d'âge




Activité professionnelle



Niveau de diplôme




Composition des ménages



Profils électoraux

Premier tour

	Jean-Luc MÉLENCHON	31.59 %
	Emmanuel MACRON	20.95 %
	Marine LE PEN	19.97 %
	Yannick JADOT	5.89 %
	Éric ZEMMOUR	5.24 %
	Valérie PÉCRESE	4.09 %
	Jean LASSALLE	3.93 %
	Nicolas DUPONT- AIGNAN	2.62 %
	Anne HIDALGO	2.45 %
	Fabien ROUSSEL	1.64 %
	Philippe POUTOU	1.64 %
	Nathalie ARTHAUD	0.00 %



763 inscrits

Participation : 81.91%

Votes blancs : 2.24%

Votes nuls : 0.00%

Second tour

	Emmanuel MACRON	54,94 %
	Marine LE PEN	45,06 %

762 inscrits

Participation : 77.82%

Votes blancs : 9.44%

Votes nuls : 5.23%

Sécurité



Agressions physiques / sexuelles

0



Cambriolages

0



Vols / dégradations

0



Stupéfiants

0

Evolution du nombre d'infractions



Pour comparer

(en proportion du nombre d'habitants)

■ Ville ■ Département ■ Région



Sources : Bases statistiques communale, départementale et régionale de la délinquance enregistrée par la police et la gendarmerie nationales selon les dernières parutions officielles de 2025 portant sur l'année 2024 ([data.gouv](https://data.gouv.fr)).

Agresions physiques / sexuelles : Violences sexuelles, coups et blessures volontaires intrafamiliaux, coups et blessures volontaires, autres coups, blessures volontaires et vols violents sans arme.

Cambriolages : Cambriolages de logements.

Vols : Vols avec armes, vols d'accessoires sur véhicules, vols dans les véhicules, vols de véhicules, vols sans violence contre des personnes, destructions, dégradations volontaires et escroqueries.

Stupéfiants : Trafic de stupéfiants dont (AFD) et usage de stupéfiants.

Services à la population



Commerce

Hypermarché	X <u>Saint-Étienne-de-Fontbellon</u> 7km
Supermarché	X <u>Aubenas</u> 4km
Superette	X <u>Vesseaux</u> 2km
Boulangerie	X <u>Vesseaux</u> 2km
Boucherie	X <u>Vesseaux</u> 2km
Restaurant	X <u>Ucel</u> 2km
Garage	X <u>Vesseaux</u> 1km
Station-service	X <u>Vesseaux</u> 3km
Banque	X <u>Aubenas</u> 4km
La poste	X <u>Vesseaux</u> 3km
Coiffeur	X <u>Vesseaux</u> 2km
Tabac	X <u>Vesseaux</u> 2km
Bars / discothèque	X <u>Vesseaux</u> 2km
Bibliothèque	X <u>Chirois</u> 11km
Cinéma	X <u>Aubenas</u> 4km
Vétérinaire	X <u>Saint-Didier-sous-Aubenas</u> 4km



Santé

Pharmacie	X <u>Saint-Privat</u> 3km
Hôpital	X <u>Vals-les-Bains</u> 4km
Laboratoire d'analyses médicales	X <u>Vals-les-Bains</u> 4km
Etablissement pour handicapé	X <u>Aubenas</u> 4km
EHPA	X <u>Vesseaux</u> 2km
Médecin	X <u>Vesseaux</u> 2km
Dentiste	X <u>Aubenas</u> 3km
Chirurgien	X <u>Aubenas</u> 5km
Dermatologue	X <u>Aubenas</u> 4km
Anesthésiste	X <u>Aubenas</u> 6km
Gastro-entérologue	X <u>Aubenas</u> 6km
Gynécologue	X <u>Aubenas</u> 6km
Cancérologue	X <u>Valence</u> 48km
Neurologue	X <u>Aubenas</u> 5km
Ophtalmologue	X <u>Vesseaux</u> 2km
ORL	X <u>Aubenas</u> 4km
Cardiologue	X <u>Aubenas</u> 4km
Pédiatre	X <u>Saint-Didier-sous-Aubenas</u> 4km
Pneumologue	X <u>Aubenas</u> 4km
Psychologue	X <u>Privas</u> 17km
Radiologue	X <u>Aubenas</u> 4km
Rhumatologue	X <u>Montélimar</u> 27km
Sage-femme	X <u>Saint-Privat</u> 3km



Éducation

Crèche	X <u>Vesseaux</u> 2km
Ecole maternelle Public	X <u>Saint-Privat</u> 2km
Ecole maternelle Privé	X <u>Vaison-la-Romaine</u> 70km
Ecole primaire Public	1
Ecole primaire Privé	X <u>Vesseaux</u> 2km
Collège Public	X <u>Aubenas</u> 3km
Collège Privé	X <u>Aubenas</u> 4km
Lycée Public	X <u>Aubenas</u> 3km
Lycée Privé	X <u>Aubenas</u> 4km

Sources : Base Sirene des entreprises et de leurs établissements selon les dernières parutions officielles de 2025 portant sur l'année 2024 ([data.gouv](#)). Liste, localisation et tarifs des professionnels de santé selon les dernières parutions officielles de 2025 portant sur l'année 2024 ([opendatasoft](#)) et FINISS Extraction du Fichier des établissements selon les dernières parutions officielles de 2025 portant sur l'année 2024 ([data.gouv](#)). Adresse et géolocalisation des établissements d'enseignement du premier et second degrés selon les dernières parutions officielles de 2025 portant sur l'année 2024 ([data.education.gouv](#))

Villes autour de Saint-Julien-du-Serre

Ville	Habitants	Superficie	Pop densité	Pop active	Taux chômage	Revenu moyen	Prix immobilier
Saint-Privat (2 avis)	1 663	6 km ²	277 h/km ²	42%	4.6%	22 060 €/an	1 487 €/m ²
Ucel (4 avis)	2 019	5 km ²	404 h/km ²	44.1%	3.5%	23 150 €/an	1 784 €/m ²
Vesseaux	2 069	18 km ²	115 h/km ²	46.9%	5.7%	22 270 €/an	1 582 €/m ²
Saint-Michel-de-Boulogne	149	7 km ²	21 h/km ²	39.6%	4.7%	20 450 €/an	6 200 €/m ²
Labégude	1 397	3 km ²	466 h/km ²	38.5%	8.7%	18 390 €/an	1 269 €/m ²
Vals-les-Bains (4 avis)	3 474	19 km ²	183 h/km ²	37.5%	6.2%	20 010 €/an	1 638 €/m ²
Saint-Andéol-de-Vals	535	16 km ²	33 h/km ²	43.2%	7.5%	20 690 €/an	4 200 €/m ²
Aubenas (25 avis)	12 416	14 km ²	887 h/km ²	40.8%	7.9%	19 710 €/an	1 595 €/m ²
Mercuer	1 325	7 km ²	189 h/km ²	43.3%	4.6%	23 970 €/an	2 054 €/m ²
Saint-Didier-sous-Aubenas (1 avis)	919	2 km ²	460 h/km ²	43.3%	5.2%	21 870 €/an	2 441 €/m ²
Saint-Laurent-sous-Coiron	122	15 km ²	8 h/km ²	44.3%	5.7%	18 740 €/an	1 821 €/m ²
Saint-Étienne-de-Fontbellon (1 avis)	2 920	9 km ²	324 h/km ²	42.8%	3.9%	22 830 €/an	1 983 €/m ²
Saint-Étienne-de-Boulogne	399	15 km ²	27 h/km ²	47.4%	4%	21 420 €/an	1 079 €/m ²
Genestelle	266	21 km ²	13 h/km ²	43.2%	7.9%	16 430 €/an	1 045 €/m ²
Lussas (1 avis)	1 145	16 km ²	72 h/km ²	50.8%	5.2%	23 940 €/an	1 953 €/m ²

bien-dans-ma-ville.fr



Vous aimez votre ville ? Notez-la !

Et faites-nous part de vos remarques constructives



Avec

BIEN dans ma **VILLE** 