



Version web

Ville de Saint-Juéry

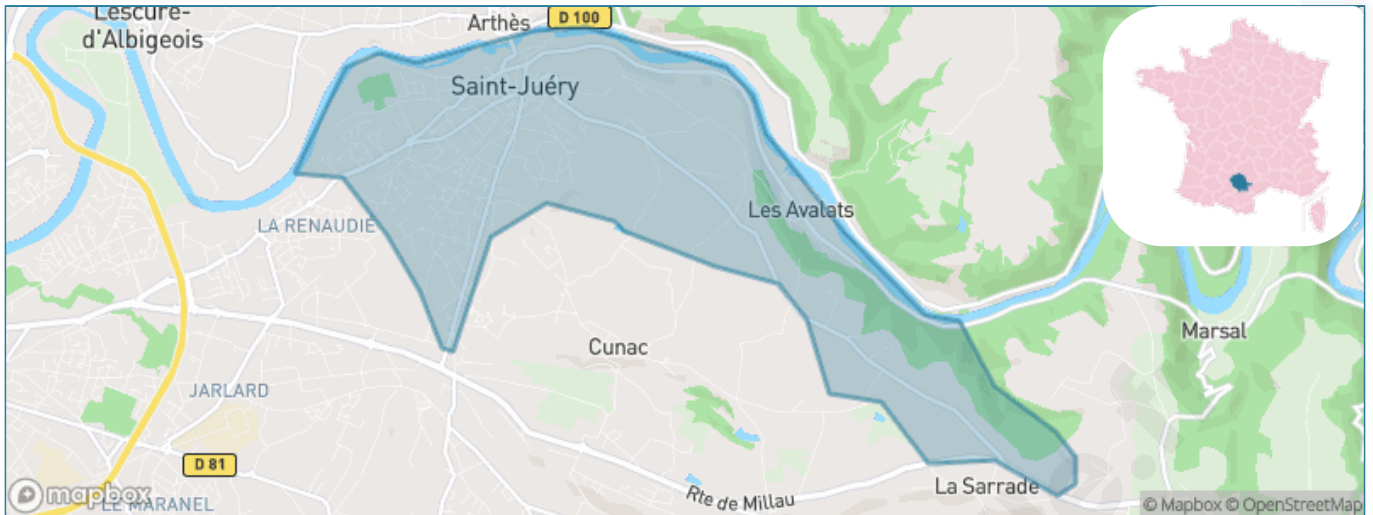
Présenté par

BIEN dans
ma **VILLE** 

Sommaire

Situation géographique	3
Statistiques sur la population	4
Evolution du nombre d'habitants	4
Tranche d'âge	5
0-14 ans	5
15-29 ans	5
30-44 ans	5
45-59 ans	5
60-74 ans	5
75-89 ans	5
90 ans et +	5
Activité professionnelle	5
Agriculteurs	5
Artisans, Commerçants	5
Cadres et sup.	5
Professions intermédiaires	5
Employé	5
Ouvrier	5
Retraité	5
Autres	5
Niveau de diplôme	6
Sans diplôme ou CEP	6
Brevet, BEPC, DNB	6
CAP-BEP ou équivalent	6
BAC ou équivalent	6
BAC+2	6
BAC+3 ou +4	6
BAC+5 ou plus	6
Composition des ménages	6
Couple sans enfant	6
Couple avec enfant(s)	6
Famille monoparentale	6
Colocation / Autre	6
Personnes seules	6
Profil électoraux	7
Premier tour	7
Sécurité	8
Evolution du nombre d'infractions	8
Pour comparer	9
Services à la population	10
Commerce	10
Éducation	10
Villes autour de Saint-Juéry	11
Avis sur la ville de Saint-Juéry	12
Moyenne par critère	12
Villes autour de Saint-Juéry	12
Répartition des avis par note	12
Répartition des avis par note	12

Situation géographique



i Informations clés

- **Région** : Occitanie
- **Département** : Tarn
- **Code postal** : 81160
- **Superficie** : 9 km²



Statistiques sur la population



Nombre d'habitants

6 564



Age moyen

46 ans



Pop active

42.1%



Taux chômage

10.5%



Pop densité

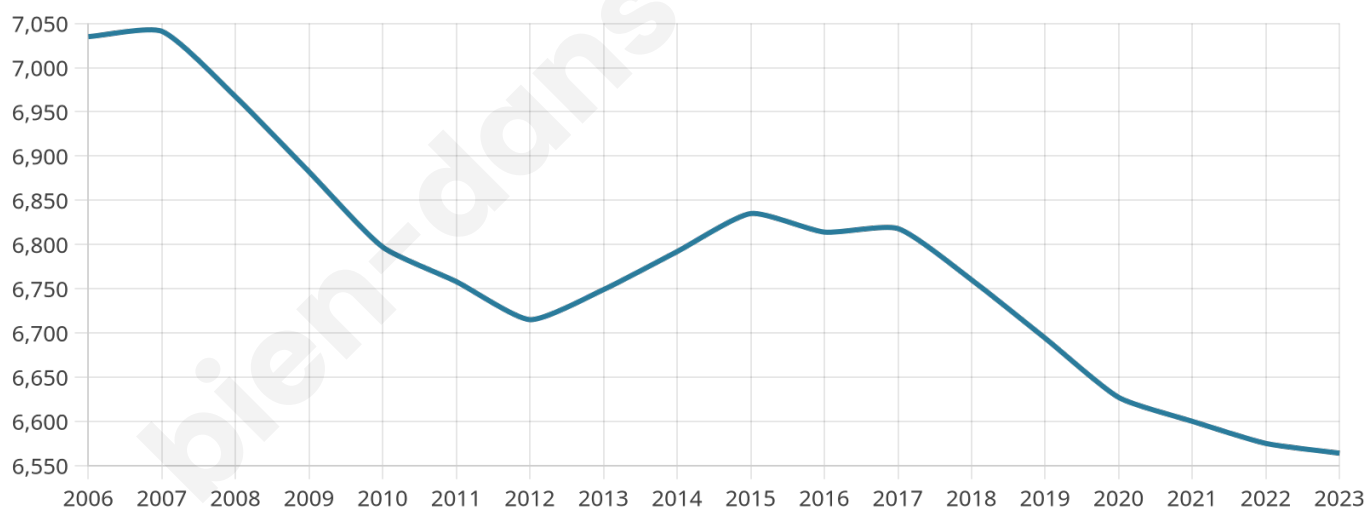
729 h/km²



Revenu moyen

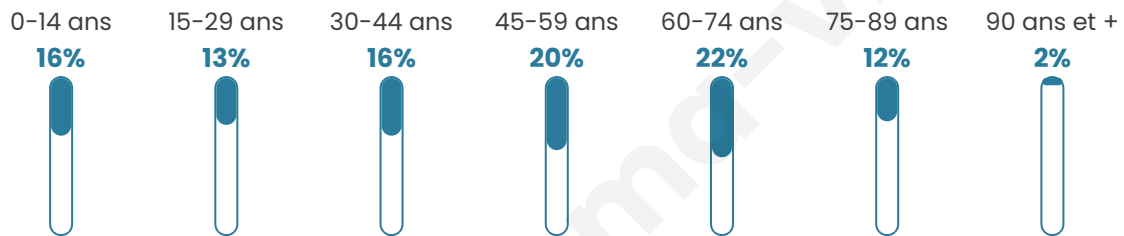
20 770 €/an

Evolution du nombre d'habitants

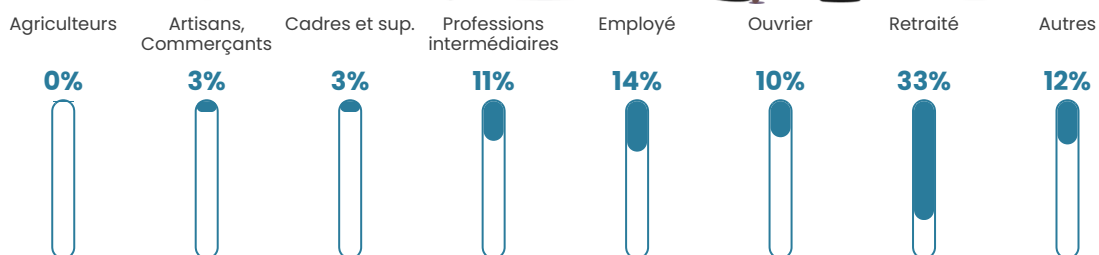


Sources : Institut national de la statistique et des études économiques (insee) selon Les dernières parutions officielles de 2024 portant sur les années 2020, 2021 et 2022.


Tranche d'âge




Activité professionnelle



Niveau de diplôme















Composition des ménages



Profils électoraux

Premier tour

	Marine LE PEN	25.41 %
	Emmanuel MACRON	24.90 %
	Jean-Luc MÉLENCHON	21.26 %
	Jean LASSALLE	6.21 %
	Éric ZEMMOUR	5.90 %
	Valérie PÉCRESSÉ	3.71 %
	Fabien ROUSSEL	3.17 %
	Anne HIDALGO	2.84 %
	Yannick JADOT	2.78 %
	Nicolas DUPONT-AIGNAN	2.04 %
	Philippe POUTOU	1.16 %
	Nathalie ARTHAUD	0.62 %



4 996 inscrits

Participation : 79.84%

Votes blancs : 1.78%

Votes nuls : 0.95%

Second tour

	Emmanuel MACRON	52,93 %
	Marine LE PEN	47,07 %

4 997 inscrits

Participation : 76.15%

Votes blancs : 8.86%

Votes nuls : 4.05%

Sécurité



Agressions physiques / sexuelles

41



Cambriolages

17



Vols / dégradations

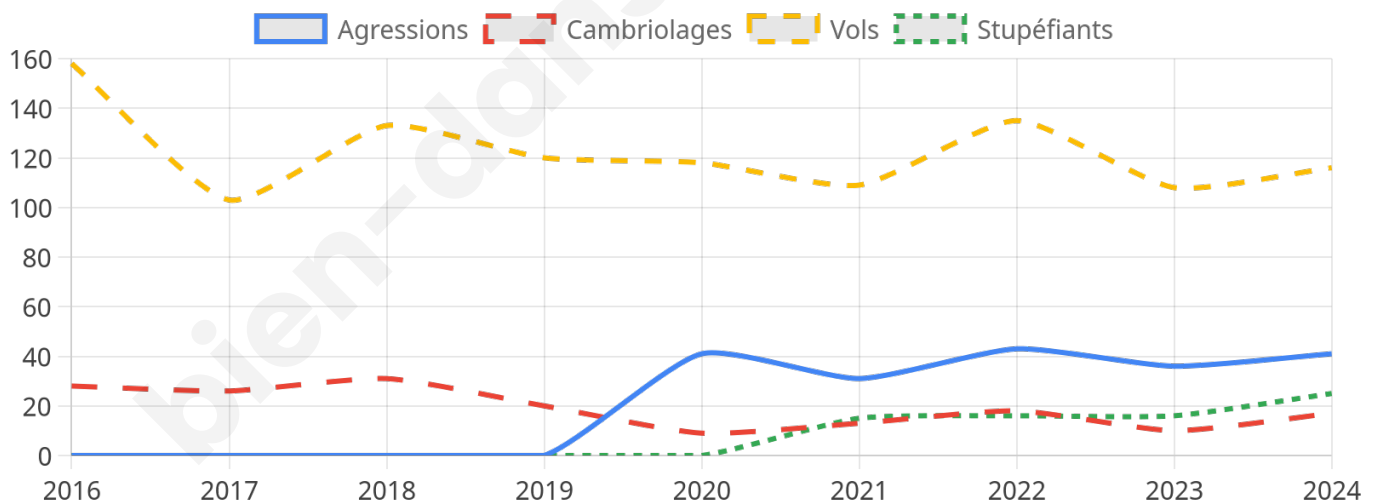
116



Stupéfiants

25

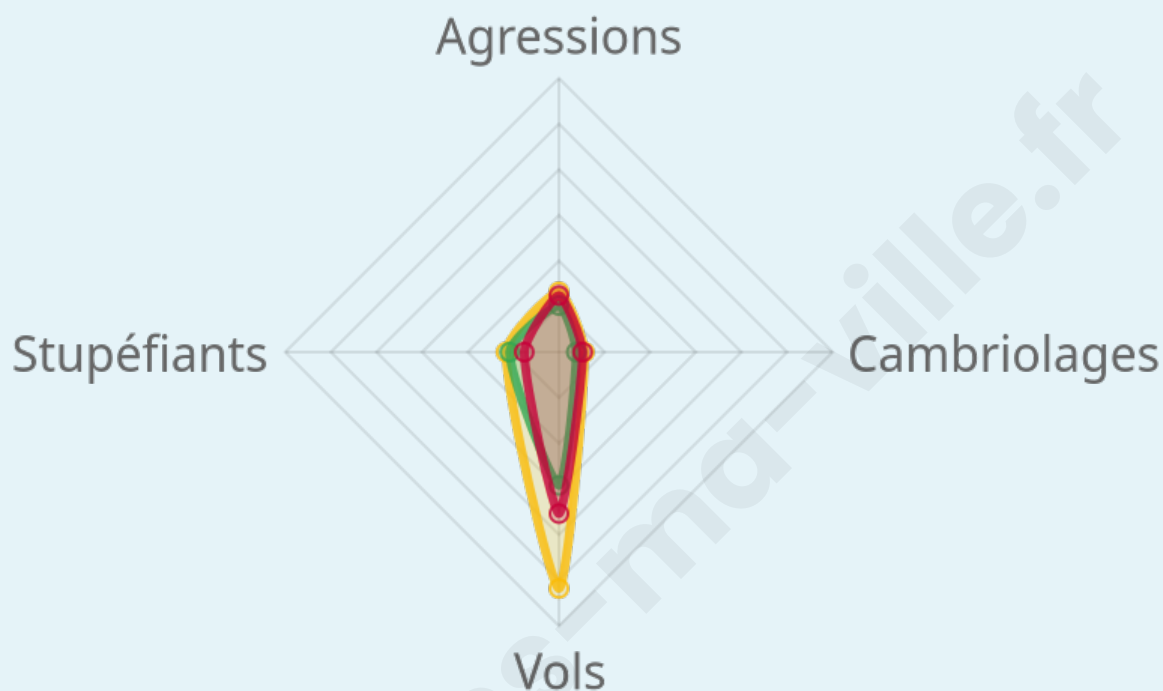
Evolution du nombre d'infractions



Pour comparer

(en proportion du nombre d'habitants)

■ Ville ■ Département ■ Région



Sources : Bases statistiques communale, départementale et régionale de la délinquance enregistrée par la police et la gendarmerie nationales selon les dernières parutions officielles de 2025 portant sur l'année 2024 ([data.gouv](https://data.gouv.fr)).

Agressions physiques / sexuelles : Violences sexuelles, coups et blessures volontaires intrafamiliaux, coups et blessures volontaires, autres coups, blessures volontaires et vols violents sans arme.

Cambriolages : Cambriolages de logements.

Vols : Vols avec armes, vols d'accessoires sur véhicules, vols dans les véhicules, vols de véhicules, vols sans violence contre des personnes, destructions, dégradations volontaires et escroqueries.

Stupéfiants : Trafic de stupéfiants dont (AFD) et usage de stupéfiants.

Services à la population



Commerce

Hypermarché	2	X <u>Vabres-l'Abbaye</u> 12km
Supermarché	1	
Superette	1	
Boulangerie	3	
Boucherie	3	
Restaurant	7	
Garage	11	
Station-service	1	
Banque	4	
La poste	8	
Coiffeur	10	
Tabac	2	
Bars / discothèque	3	
Bibliothèque	1	
Cinéma	1	X <u>Saint-Affrique</u> 15km
Vétérinaire	4	



Santé

Pharmacie	2	
Hôpital	1	X <u>Saint-Affrique</u> 15km
Laboratoire d'analyses médicales	1	X <u>Saint-Affrique</u> 16km
Etablissement pour handicapé	1	X <u>Belmont-sur-Rance</u> 12km
EHPA	1	X <u>Saint-Sernin-sur-Rance</u> 9km
Médecin	9	
Dentiste	3	
Chirurgien	1	X <u>Saint-Affrique</u> 15km
Dermatologue	1	X <u>Millau</u> 37km
Anesthésiste	1	X <u>Albi</u> 43km
Gastro-entérologue	1	X <u>Saint-Affrique</u> 15km
Gynécologue	1	X <u>Millau</u> 36km
Cancérologue	1	X <u>Castres</u> 49km
Neurologue	1	X <u>Millau</u> 38km
Ophtalmologue	1	X <u>Albi</u> 42km
ORL	1	X <u>Millau</u> 36km
Cardiologue	1	X <u>Creissels</u> 34km
Pédiatre	1	X <u>Millau</u> 36km
Pneumologue	1	X <u>Albi</u> 44km
Psychologue	1	X <u>Millau</u> 36km
Radiologue	1	X <u>Millau</u> 34km
Rhumatologue	1	X <u>Saint-Affrique</u> 16km
Sage-femme	1	



Éducation

Crèche	2	
Ecole maternelle Public	2	
Ecole maternelle Privé	1	X <u>Espalion</u> 67km
Ecole primaire Public	2	
Ecole primaire Privé	1	
Collège Public	1	
Collège Privé	1	X <u>Belmont-sur-Rance</u> 12km
Lycée Public	1	X <u>Saint-Affrique</u> 13km
Lycée Privé	1	X <u>Saint-Affrique</u> 16km

Sources : Base Sirene des entreprises et de leurs établissements selon les dernières parutions officielles de 2025 portant sur l'année 2024 ([data.gouv](#)). Liste, localisation et tarifs des professionnels de santé selon les dernières parutions officielles de 2025 portant sur l'année 2024 ([opendatasoft](#)) et FINISS Extraction du Fichier des établissements selon les dernières parutions officielles de 2025 portant sur l'année 2024 ([data.gouv](#)). Adresse et géolocalisation des établissements d'enseignement du premier et second degrés selon les dernières parutions officielles de 2025 portant sur l'année 2024 ([data.education.gouv](#))

Villes autour de Saint-Juéry

Ville	Habitants	Superficie	Pop densité	Pop active	Taux chômage	Revenu moyen	Prix immobilier
Saint-Juéry	256	29 km ²	9 h/km ²	50.8%	9.4%	19 680 €/an	1 253 €/m ²
La Serre	124	18 km ²	7 h/km ²	48.4%	3.2%	19 910 €/an	450 €/m ²
Calmels-et-le-Viala (1 avis)	182	23 km ²	8 h/km ²	53.3%	5.5%	21 860 €/an	1 215 €/m ²
Saint-Izaire	314	34 km ²	9 h/km ²	38.2%	5.1%	19 010 €/an	923 €/m ²
Rebourguil	296	35 km ²	8 h/km ²	43.9%	3%	20 650 €/an	3 226 €/m ²
Montclar (1 avis)	133	12 km ²	11 h/km ²	40.6%	4.5%	18 440 €/an	1 087 €/m ²
Martrin	241	23 km ²	10 h/km ²	43.2%	7.5%	16 260 €/an	2 181 €/m ²
Saint-Sernin-sur-Rance (1 avis)	580	11 km ²	53 h/km ²	35.5%	5%	21 130 €/an	1 082 €/m ²
Broquiès	613	38 km ²	16 h/km ²	37.5%	3.3%	18 190 €/an	1 354 €/m ²
Balaguier-sur-Rance	90	9 km ²	10 h/km ²	42.2%	1.1%	NC	714 €/m ²
Pousthomy	212	17 km ²	12 h/km ²	43.9%	3.8%	18 490 €/an	787 €/m ²
Coupiac (1 avis)	353	24 km ²	15 h/km ²	35.4%	4%	18 710 €/an	1 218 €/m ²
Brousse-le-Château	164	15 km ²	11 h/km ²	40.9%	9.8%	19 560 €/an	1 325 €/m ²
Montlaur	663	41 km ²	16 h/km ²	44%	3.6%	20 940 €/an	420 €/m ²
Curvalle	398	38 km ²	10 h/km ²	39.7%	3.8%	17 700 €/an	852 €/m ²

Avis sur la ville de Saint-Juéry



Moyenne par critère



Villes autour de Saint-Juéry

Ville	Note globale	Sécurité	Éducation	Sport Loisir	Environnement	Vie pratique
Saint-Juéry	-	-	-	-	-	-
La Serre	-	-	-	-	-	-
Calmels-et-le-Viala (1 avis)	3.8	4.0	3.0	4.0	4.0	4.0
Saint-lzaire	-	-	-	-	-	-
Rebourguil	-	-	-	-	-	-
Montclar (1 avis)	1.8	5.0	0.0	0.0	4.0	0.0
Martrin	-	-	-	-	-	-
Saint-Sernin-sur-Rance (1 avis)	4.0	4.0	4.0	4.0	4.0	4.0
Broquiès	-	-	-	-	-	-
Balaguier-sur-Rance	-	-	-	-	-	-
Pousthomy	-	-	-	-	-	-
Coupiac (1 avis)	4.4	5.0	4.0	4.0	5.0	4.0
Brousse-le-Château	-	-	-	-	-	-
Montlaur	-	-	-	-	-	-
Curvalle	-	-	-	-	-	-



Vous aimez votre ville ? Notez-la !

Et faites-nous part de vos remarques constructives



Avec

BIEN dans ma **VILLE** 