



Version web

Ville de Saint-Juéry

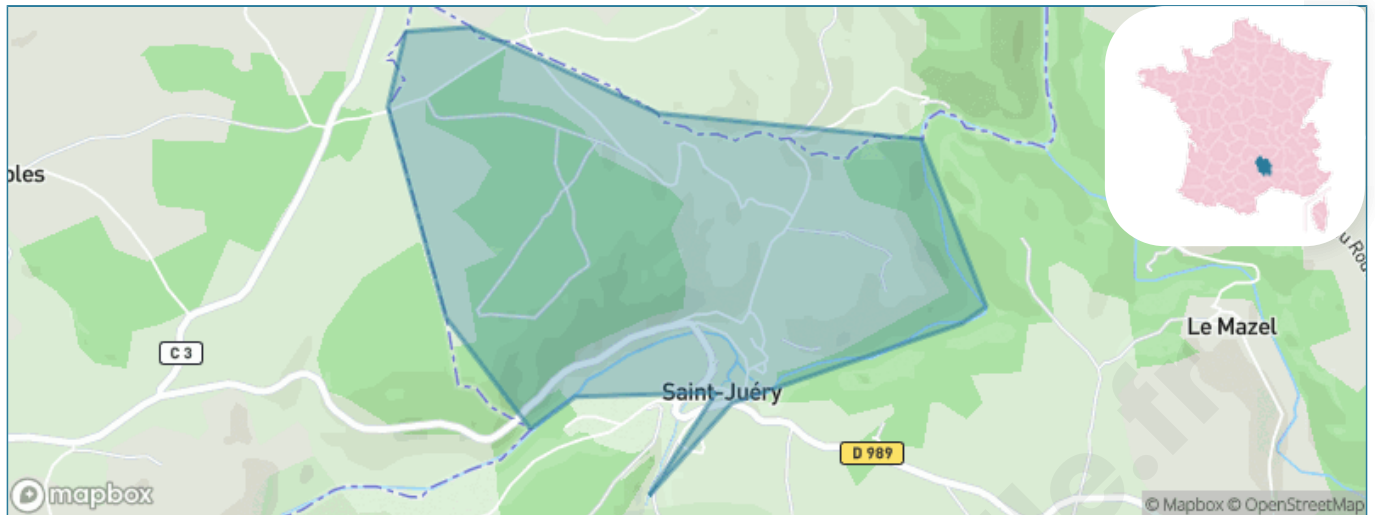
Présenté par

BIEN dans
ma **VILLE** 

Sommaire

| | |
|---|----|
| Situation géographique | 3 |
| Statistiques sur la population | 4 |
| Evolution du nombre d'habitants | 4 |
| Tranche d'âge | 5 |
| 0-14 ans | 5 |
| 15-29 ans | 5 |
| 30-44 ans | 5 |
| 45-59 ans | 5 |
| 60-74 ans | 5 |
| 75-89 ans | 5 |
| 90 ans et + | 5 |
| Activité professionnelle | 5 |
| Agriculteurs | 5 |
| Artisans, Commerçants | 5 |
| Cadres et sup. | 5 |
| Professions intermédiaires | 5 |
| Employé | 5 |
| Ouvrier | 5 |
| Retraité | 5 |
| Autres | 5 |
| Niveau de diplôme | 7 |
| Sans diplôme ou CEP | 7 |
| Brevet, BEPC, DNB | 7 |
| CAP-BEP ou équivalent | 7 |
| BAC ou équivalent | 7 |
| BAC+2 | 7 |
| BAC+3 ou +4 | 7 |
| BAC+5 ou plus | 7 |
| Composition des ménages | 7 |
| Couple sans enfant | 7 |
| Couple avec enfant(s) | 7 |
| Famille monoparentale | 7 |
| Colocation / Autre | 7 |
| Personnes seules | 7 |
| Profils électoraux | 8 |
| Premier tour | 8 |
| Sécurité | 9 |
| Evolution du nombre d'infractions | 9 |
| Pour comparer | 10 |
| Services à la population | 11 |
| Commerce | 11 |
| Éducation | 11 |
| Villes autour de Saint-Juéry | 13 |

Situation géographique



i Informations clés

- **Région** : Occitanie
- **Département** : Lozère
- **Code postal** : 48310
- **Superficie** : 1 km²



Statistiques sur la population



Nombre d'habitants

51



Age moyen

54 ans



Pop active

41.2%



Taux chômage

4%



Pop densité

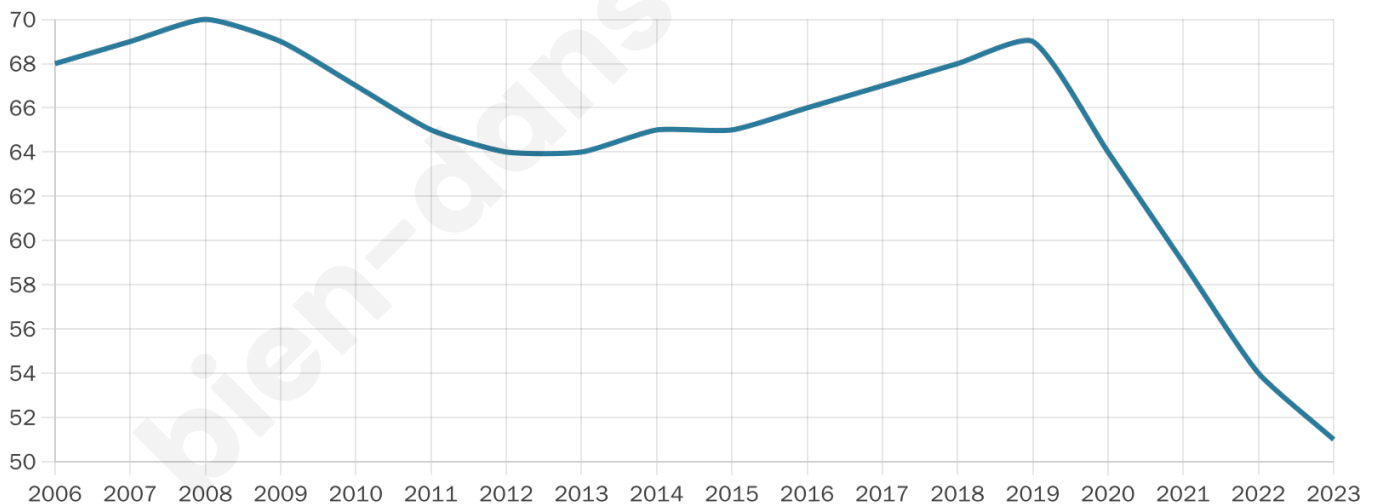
51 h/km²



Revenu moyen

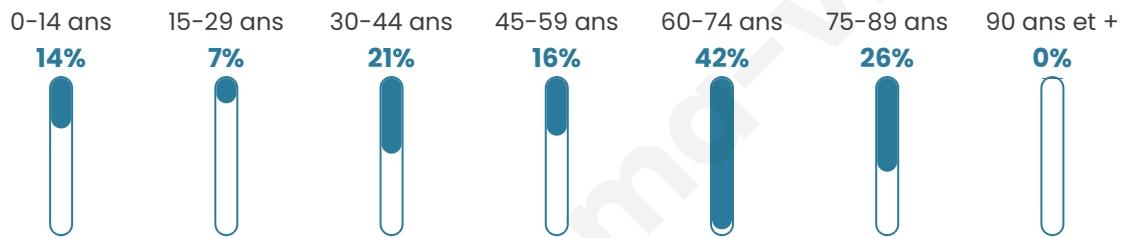
NC

Evolution du nombre d'habitants

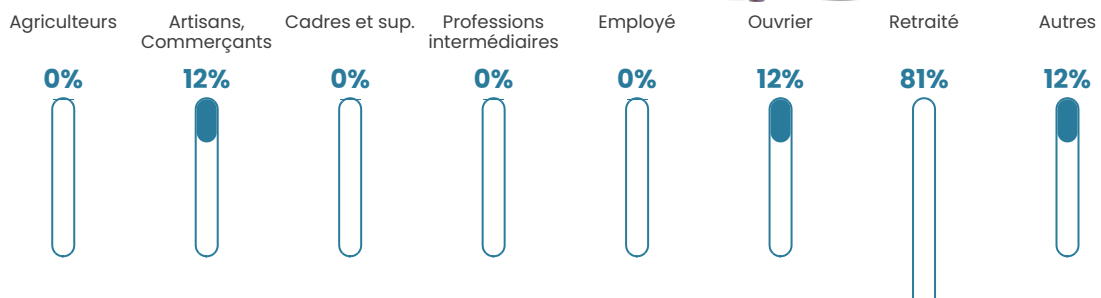


Sources : Institut national de la statistique et des études économiques (insee) selon Les dernières parutions officielles de 2024 portant sur les années 2020, 2021 et 2022.

Tranche d'âge



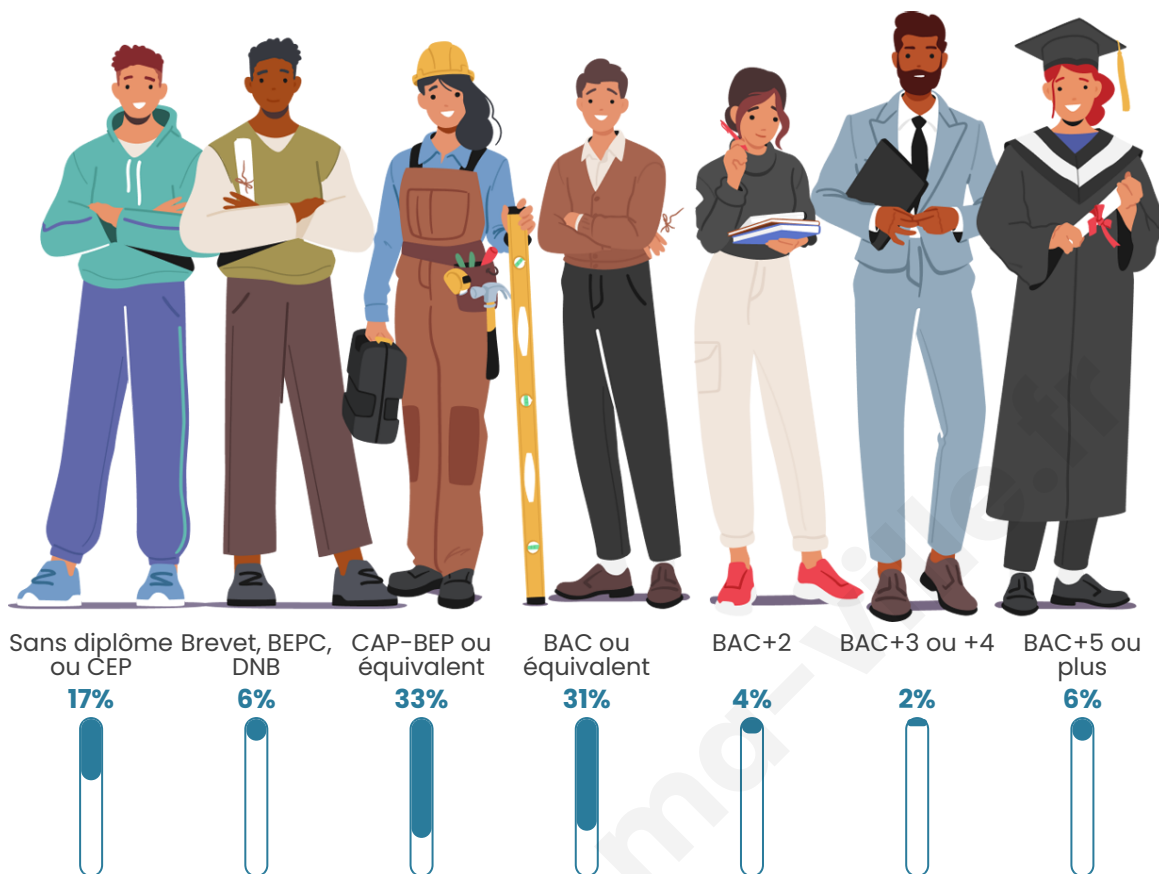
Activité professionnelle






bien-dans-ma-ville.fr

Niveau de diplôme














Composition des ménages



Profils électoraux

Premier tour

| | | |
|---|---------------------------|---------|
|  | Emmanuel MACRON | 33.33 % |
|  | Marine LE PEN | 22.22 % |
|  | Jean LASSALLE | 12.96 % |
|  | Jean-Luc MÉLENCHON | 9.26 % |
|  | Valérie PÉCRESSÉ | 9.26 % |
|  | Fabien ROUSSEL | 3.70 % |
|  | Éric ZEMMOUR | 3.70 % |
|  | Nicolas DUPONT- AIGNAN | 3.70 % |
|  | Yannick JADOT | 1.85 % |
|  | Nathalie ARTHAUD | 0.00 % |
|  | Anne HIDALGO | 0.00 % |
|  | Philippe POUTOU | 0.00 % |



57 inscrits

Participation : 94.74%

Votes blancs : 0.00%

Votes nuls : 0.00%

Second tour

| | | |
|---|--------------------|------|
|  | Emmanuel MACRON | 56 % |
|  | Marine LE PEN | 44 % |

57 inscrits

Participation : 92.98%

Votes blancs : 5.66%

Votes nuls : 0%

Sécurité



Agressions physiques / sexuelles

0



Cambriolages

0



Vols / dégradations

0



Stupéfiants

0

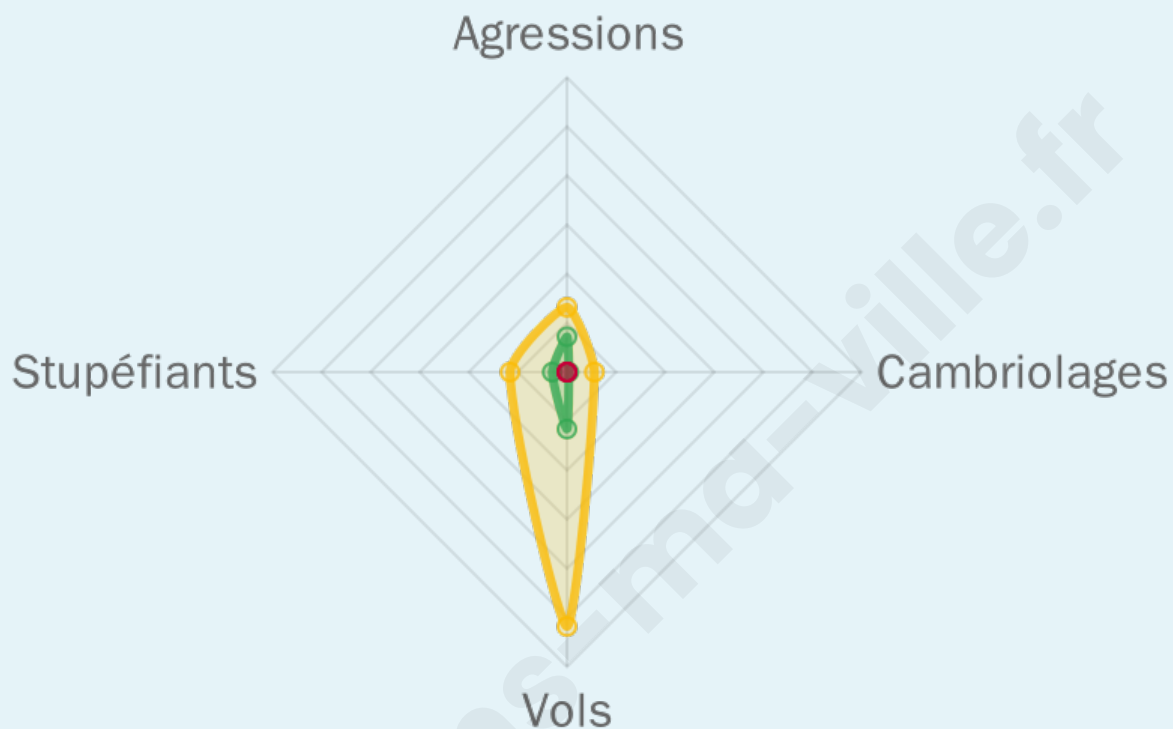
Evolution du nombre d'infractions



Pour comparer

(en proportion du nombre d'habitants)

■ Ville ■ Département ■ Région



Sources : Bases statistiques communale, départementale et régionale de la délinquance enregistrée par la police et la gendarmerie nationales selon les dernières parutions officielles de 2025 portant sur l'année 2024 ([data.gouv](https://data.gouv.fr)).

Agresions physiques / sexuelles : Violences sexuelles, coups et blessures volontaires intrafamiliaux, coups et blessures volontaires, autres coups, blessures volontaires et vols violents sans arme.

Cambriolages : Cambriolages de logements.

Vols : Vols avec armes, vols d'accessoires sur véhicules, vols dans les véhicules, vols de véhicules, vols sans violence contre des personnes, destructions, dégradations volontaires et escroqueries.

Stupéfiants : Trafic de stupéfiants dont (AFD) et usage de stupéfiants.

Services à la population



Commerce

| | |
|--------------------|---|
| Hypermarché | X Saint-Georges 22km |
| Supermarché | X Saint-Chély-d'Apcher 14km |
| Superette | X Chaudes-Aigues 8km |
| Boulangerie | X Fournels 2km |
| Boucherie | X Chaudes-Aigues 8km |
| Restaurant | X Fournels 2km |
| Garage | X Fournels 2km |
| Station-service | X Fournels 2km |
| Banque | X Chaudes-Aigues 8km |
| La poste | X Saint-Chély-d'Apcher 14km |
| Coiffeur | X Fournels 3km |
| Tabac | X Saint-Chély-d'Apcher 14km |
| Bars / discothèque | X Chaudes-Aigues 8km |
| Bibliothèque | X Saint-Flour 22km |
| Cinéma | X Saint-Flour 22km |
| Vétérinaire | X Chaudes-Aigues 8km |



Santé

| | |
|----------------------------------|--|
| Pharmacie | X Fournels 2km |
| Hôpital | X Chaudes-Aigues 8km |
| Laboratoire d'analyses médicales | X Saint-Flour 22km |
| Etablissement pour handicapé | X Saint-Chély-d'Apcher 15km |
| EHPA | X Fournels 2km |
| Médecin | X Fournels 2km |
| Dentiste | X Saint-Chély-d'Apcher 14km |
| Chirurgien | X Saint-Chély-d'Apcher 14km |
| Dermatologue | X Marvejols 34km |
| Anesthésiste | X Aurillac 52km |
| Gastro-entérologue | X Saint-Chély-d'Apcher 14km |
| Gynécologue | X Saint-Flour 22km |
| Cancérologue | X Aurillac 54km |
| Neurologue | X Rodez 68km |
| Ophtalmologue | X Saint-Alban-sur-Limagnole 23km |
| ORL | X Vic-sur-Cère 41km |
| Cardiologue | X Marvejols 35km |
| Pédiatre | X Saint-Flour 22km |
| Pneumologue | X Peyre en Aubrac 23km |
| Psychologue | X Espalion 43km |
| Radiologue | X Marvejols 34km |
| Rhumatologue | X Chaudes-Aigues 8km |
| Sage-femme | X Saint-Chély-d'Apcher 14km |



Éducation

| | |
|-------------------------|---|
| Crèche | X Fournels 2km |
| Ecole maternelle Public | X Saint-Chély-d'Apcher 14km |
| Ecole maternelle Privé | X Espalion 44km |
| Ecole primaire Public | X Fournels 2km |
| Ecole primaire Privé | X Fournels 2km |
| Collège Public | X Chaudes-Aigues 8km |
| Collège Privé | X Saint-Chély-d'Apcher 14km |
| Lycée Public | X Saint-Chély-d'Apcher 14km |

Lycée Privé

X Saint-Chély-
d'Apcher 14km

Sources : Base Sirene des entreprises et de leurs établissements selon les dernières parutions officielles de 2025 portant sur l'année 2024 ([data.gouv](https://data.gouv.fr)). Liste, localisation et tarifs des professionnels de santé selon les dernières parutions officielles de 2025 portant sur l'année 2024 ([opendatasoft](https://opendatasoft.com)) et FINESS Extraction du Fichier des établissements selon les dernières parutions officielles de 2025 portant sur l'année 2024 ([data.gouv](https://data.gouv.fr)). Adresse et géolocalisation des établissements d'enseignement du premier et second degrés selon les dernières parutions officielles de 2025 portant sur l'année 2024 ([data.education.gouv](https://data.education.gouv.fr))

bien-dans-ma-ville.fr

Villes autour de Saint-Juéry

| Ville | Habitants | Superficie | Pop densité | Pop active | Taux chômage | Revenu moyen | Prix immobilier |
|------------------------------|-----------|--------------------|----------------------|------------|--------------|--------------|------------------------|
| Fournels | 371 | 15 km ² | 25 h/km ² | 34.8% | 1.1% | 19 140 €/an | 1 041 €/m ² |
| Arzenc-d'Apcher | 52 | 7 km ² | 7 h/km ² | 46.2% | 3.8% | NC | 773 €/m ² |
| Anterrieux | 122 | 16 km ² | 8 h/km ² | 47.5% | 2.5% | 17 620 €/an | NC |
| Noalhac | 94 | 13 km ² | 7 h/km ² | 44.7% | 1.1% | NC | 626 €/m ² |
| Maurines | 102 | 14 km ² | 7 h/km ² | 43.1% | 3.9% | NC | NC |
| Saint-Martial | 71 | 14 km ² | 5 h/km ² | 36.6% | 2.8% | NC | NC |
| Albaret-le-Comtal | 131 | 29 km ² | 5 h/km ² | 47.3% | 1.5% | 18 490 €/an | 811 €/m ² |
| Chauchailles | 75 | 17 km ² | 4 h/km ² | 44% | 1.3% | NC | 4 132 €/m ² |
| Termes (1 avis) | 214 | 17 km ² | 13 h/km ² | 55.1% | 4.7% | 20 860 €/an | 1 000 €/m ² |
| Deux-Verges | 55 | 11 km ² | 5 h/km ² | 40% | 3.6% | NC | NC |
| Fridefont | 103 | 14 km ² | 7 h/km ² | 34% | 1% | NC | 357 €/m ² |
| Chaudes-Aigues (1 avis) | 813 | 53 km ² | 15 h/km ² | 39.6% | 2.1% | 20 860 €/an | 797 €/m ² |
| Saint-Rémy-de-Chaudes-Aigues | 120 | 14 km ² | 9 h/km ² | 46.7% | 5.8% | 17 230 €/an | 900 €/m ² |
| Saint-Laurent-de-Veyrès | 31 | 9 km ² | 3 h/km ² | 35.5% | 0% | NC | 624 €/m ² |
| La Fage-Saint-Julien | 303 | 18 km ² | 17 h/km ² | 45.9% | 1% | 21 040 €/an | 716 €/m ² |

bien-dans-ma-ville.fr



Vous aimez votre ville ? Notez-la !

Et faites-nous part de vos remarques constructives



Avec

BIEN dans ma **VILLE** 