



Version web

Ville de Saint-Juéry

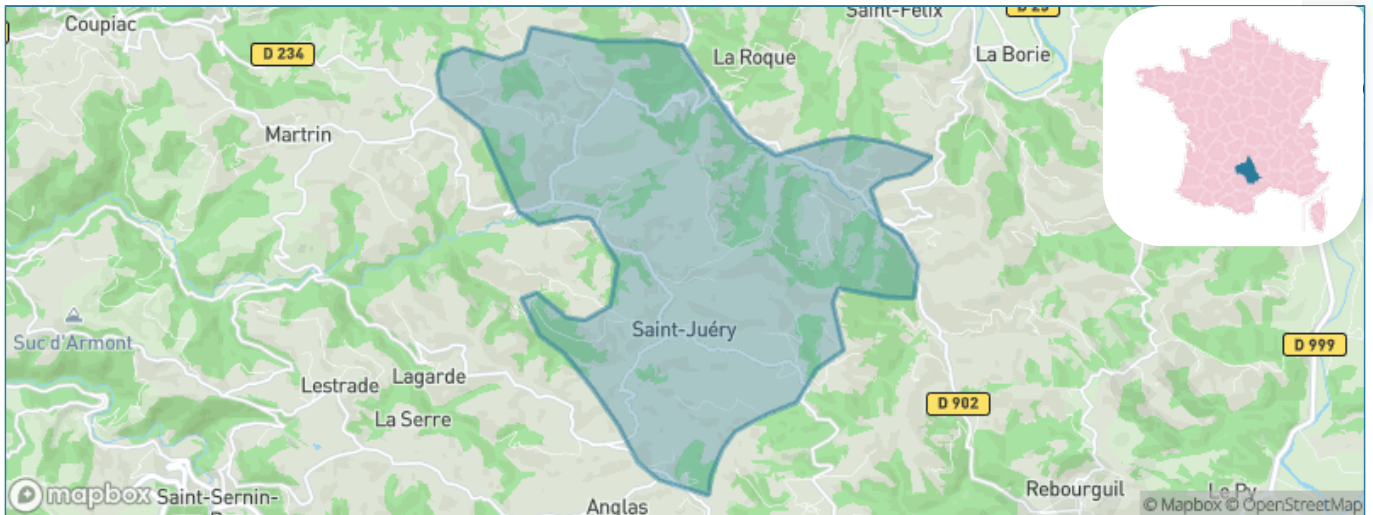
Présenté par

BIEN dans
ma **VILLE** 

Sommaire

Situation géographique	3
Statistiques sur la population	4
Evolution du nombre d'habitants	4
Tranche d'âge	5
0-14 ans	5
15-29 ans	5
30-44 ans	5
45-59 ans	5
60-74 ans	5
75-89 ans	5
90 ans et +	5
Activité professionnelle	5
Agriculteurs	5
Artisans, Commerçants	5
Cadres et sup.	5
Professions intermédiaires	5
Employé	5
Ouvrier	5
Retraité	5
Autres	5
Niveau de diplôme	6
Sans diplôme ou CEP	6
Brevet, BEPC, DNB	6
CAP-BEP ou équivalent	6
BAC ou équivalent	6
BAC+2	6
BAC+3 ou +4	6
BAC+5 ou plus	6
Composition des ménages	6
Couple sans enfant	6
Couple avec enfant(s)	6
Famille monoparentale	6
Colocation / Autre	6
Personnes seules	6
Profils électoraux	7
Premier tour	7
Sécurité	8
Evolution du nombre d'infractions	8
Pour comparer	9
Services à la population	10
Commerce	10
Éducation	10
Villes autour de Saint-Juéry	12

Situation géographique



i Informations clés

- **Région** : Occitanie
- **Département** : Aveyron
- **Code postal** : 12550
- **Superficie** : 29 km²



AVEYRON



LE DÉPARTEMENT

Statistiques sur la population



Nombre d'habitants

256



Age moyen

48 ans



Pop active

50.8%



Taux chômage

13.9%



Pop densité

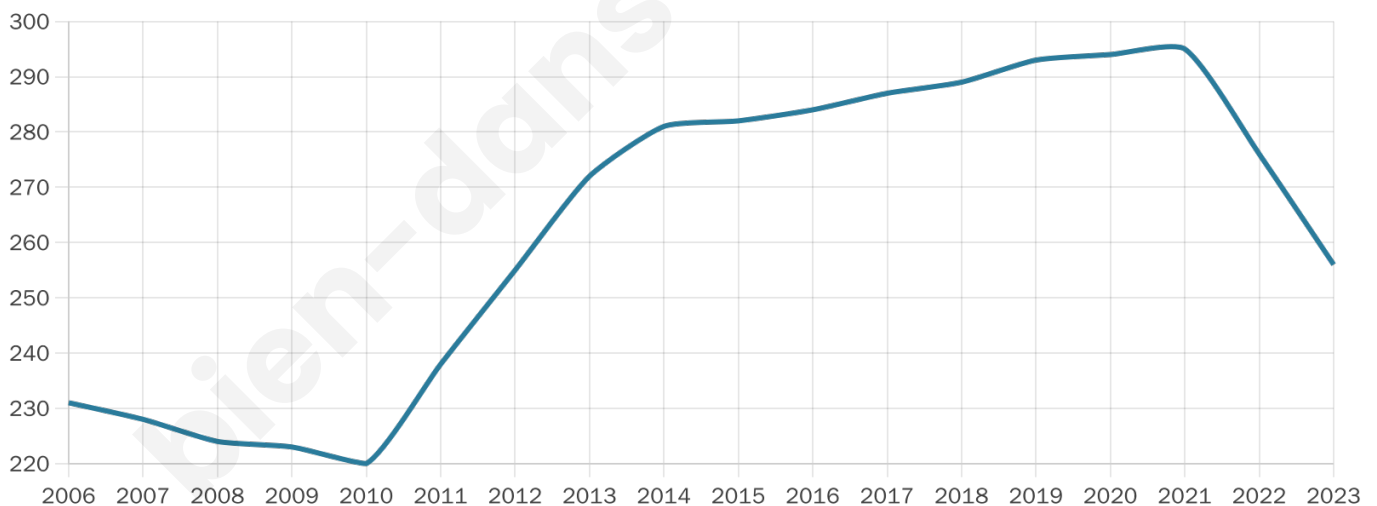
9 h/km²



Revenu moyen

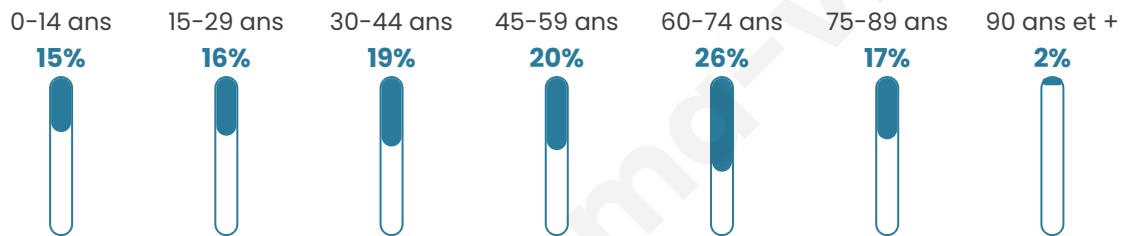
19 680 €/an

Evolution du nombre d'habitants

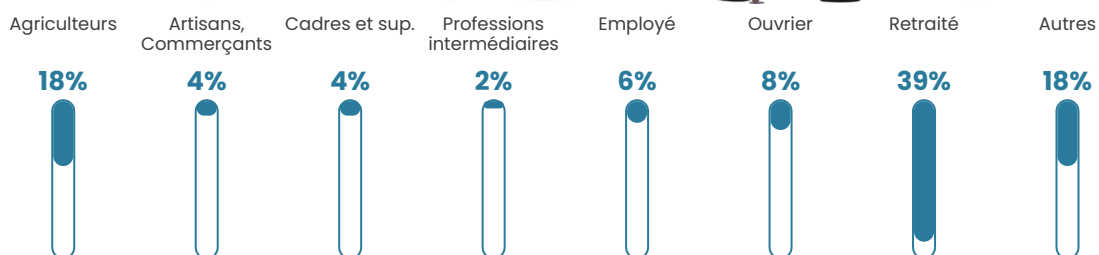


Sources : Institut national de la statistique et des études économiques (insee) selon Les dernières parutions officielles de 2024 portant sur les années 2020, 2021 et 2022.


Tranche d'âge




Activité professionnelle



Niveau de diplôme













Composition des ménages



Profils électoraux

Premier tour

	Emmanuel MACRON	25.13 %
	Jean-Luc MÉLENCHON	19.37 %
	Marine LE PEN	17.80 %
	Jean LASSALLE	15.71 %
	Valérie PÉCRESSÉ	5.76 %
	Éric ZEMMOUR	4.71 %
	Nathalie ARTHAUD	2.62 %
	Fabien ROUSSEL	2.62 %
	Yannick JADOT	2.62 %
	Anne HIDALGO	2.09 %
	Philippe POUTOU	1.05 %
	Nicolas DUPONT- AIGNAN	0.52 %



230 inscrits

Participation : 84.35%

Votes blancs : 1.03%

Votes nuls : 0.52%

Second tour

	Emmanuel MACRON	56,8 %
	Marine LE PEN	43,2 %

230 inscrits

Participation : 83.04%

Votes blancs : 6.81%

Votes nuls : 4.71%

Sécurité



Agressions physiques / sexuelles

0



Cambriolages

0



Vols / dégradations

0



Stupéfiants

0

Evolution du nombre d'infractions



Pour comparer

(en proportion du nombre d'habitants)



Sources : Bases statistiques communale, départementale et régionale de la délinquance enregistrée par la police et la gendarmerie nationales selon les dernières parutions officielles de 2025 portant sur l'année 2024 ([data.gouv](https://data.gouv.fr)).

Agressions physiques / sexuelles : Violences sexuelles, coups et blessures volontaires intrafamiliaux, coups et blessures volontaires, autres coups, blessures volontaires et vols violents sans arme.

Cambriolages : Cambriolages de logements.

Vols : Vols avec armes, vols d'accessoires sur véhicules, vols dans les véhicules, vols de véhicules, vols sans violence contre des personnes, destructions, dégradations volontaires et escroqueries.

Stupéfiants : Trafic de stupéfiants dont (AFD) et usage de stupéfiants.

Services à la population



Commerce

Hypermarché	X Vabres-l'Abbaye 13km
Supermarché	X Saint-Affrique 14km
Superette	X Saint-Sernin-sur-Rance 8km
Boulangerie	X Saint-Sernin-sur-Rance 8km
Boucherie	X Belmont-sur-Rance 12km
Restaurant	X Rebourguil 7km
Garage	X Saint-Izaire 5km
Station-service	X Saint-Juéry 1km
Banque	X Saint-Sernin-sur-Rance 7km
La poste	X Laval-Roquecezière 14km
Coiffeur	X Saint-Izaire 7km
Tabac	X Saint-Affrique 16km
Bars / discothèque	X Saint-Sernin-sur-Rance 7km
Bibliothèque	X Roquefort-sur-Soulzon 25km
Cinéma	X Saint-Affrique 16km
Vétérinaire	X Saint-Affrique 17km



Santé

Pharmacie	X Saint-Sernin-sur-Rance 8km
Hôpital	X Saint-Affrique 15km
Laboratoire d'analyses médicales	X Saint-Affrique 16km
Etablissement pour handicapé	X Belmont-sur-Rance 11km
EHPA	X Saint-Sernin-sur-Rance 8km
Médecin	X Saint-Sernin-sur-Rance 8km
Dentiste	X Coupiac 10km
Chirurgien	X Saint-Affrique 16km
Dermatologue	X Millau 37km
Anesthésiste	X Albi 43km
Gastro-entérologue	X Saint-Affrique 15km
Gynécologue	X Millau 37km
Cancérologue	X Castres 48km
Neurologue	X Millau 38km
Ophtalmologue	X Albi 42km
ORL	X Millau 37km
Cardiologue	X Creissels 35km
Pédiatre	X Millau 37km
Pneumologue	X Albi 43km
Psychologue	X Millau 37km
Radiologue	X Millau 35km
Rhumatologue	X Saint-Affrique 16km
Sage-femme	X Saint-Affrique 16km



Éducation

Crèche	X Saint-Sernin-sur-Rance 8km
Ecole maternelle Public	X Saint-Affrique 16km
Ecole maternelle Privé	X Espalion 68km
Ecole primaire Public	1
Ecole primaire Privé	X Saint-Sernin-sur-Rance 8km
Collège Public	X Saint-Affrique 17km
Collège Privé	X Belmont-sur-Rance 11km
Lycée Public	X Saint-Affrique 13km
Lycée Privé	X Saint-Affrique 16km

Sources : Base Sirene des entreprises et de leurs établissements selon les dernières parutions officielles de 2025 portant sur l'année 2024 ([data.gouv](https://data.gouv.fr)). Liste, localisation et tarifs des professionnels de santé selon les dernières parutions officielles de 2025 portant sur l'année 2024 ([opendatasoft](https://opendatasoft.com)) et FINESS Extraction du Fichier des établissements selon les dernières parutions officielles de 2025 portant sur l'année 2024 ([data.gouv](https://data.gouv.fr)). Adresse et géolocalisation des établissements d'enseignement du premier et second degrés selon les dernières parutions officielles de 2025 portant sur l'année 2024 ([data.education.gouv](https://data.education.gouv.fr))

bien-dans-ma-ville.fr

Villes autour de Saint-Juéry

Ville	Habitants	Superficie	Pop densité	Pop active	Taux chômage	Revenu moyen	Prix immobilier
Saint-Juéry (4 avis)	6 564	9 km ²	729 h/km ²	42.1%	5.9%	20 770 €/an	1 639 €/m ²
La Serre	124	18 km ²	7 h/km ²	48.4%	3.2%	19 910 €/an	450 €/m ²
Calmels-et-le-Viala (1 avis)	182	23 km ²	8 h/km ²	53.3%	5.5%	21 860 €/an	1 215 €/m ²
Rebourguil	296	35 km ²	8 h/km ²	43.9%	3%	20 650 €/an	3 226 €/m ²
Saint-Izaire	314	34 km ²	9 h/km ²	38.2%	5.1%	19 010 €/an	923 €/m ²
Martrin	241	23 km ²	10 h/km ²	43.2%	7.5%	16 260 €/an	2 181 €/m ²
Montclar (1 avis)	133	12 km ²	11 h/km ²	40.6%	4.5%	18 440 €/an	1 087 €/m ²
Saint-Sernin-sur-Rance (1 avis)	580	11 km ²	53 h/km ²	35.5%	5%	21 130 €/an	1 082 €/m ²
Balaguier-sur-Rance	90	9 km ²	10 h/km ²	42.2%	1.1%	NC	714 €/m ²
Pousthomy	212	17 km ²	12 h/km ²	43.9%	3.8%	18 490 €/an	787 €/m ²
Broquiès	613	38 km ²	16 h/km ²	37.5%	3.3%	18 190 €/an	1 354 €/m ²
Coupiac (1 avis)	353	24 km ²	15 h/km ²	35.4%	4%	18 710 €/an	1 218 €/m ²
Montlaur	663	41 km ²	16 h/km ²	44%	3.6%	20 940 €/an	420 €/m ²
Curvalle	398	38 km ²	10 h/km ²	39.7%	3.8%	17 700 €/an	852 €/m ²
Brousse-le-Château	164	15 km ²	11 h/km ²	40.9%	9.8%	19 560 €/an	1 325 €/m ²

bien-dans-ma-ville.fr



Vous aimez votre ville ? Notez-la !

Et faites-nous part de vos remarques constructives



Avec

BIEN dans
ma **VILLE** 