



Version web

# Ville de Saint-Juan

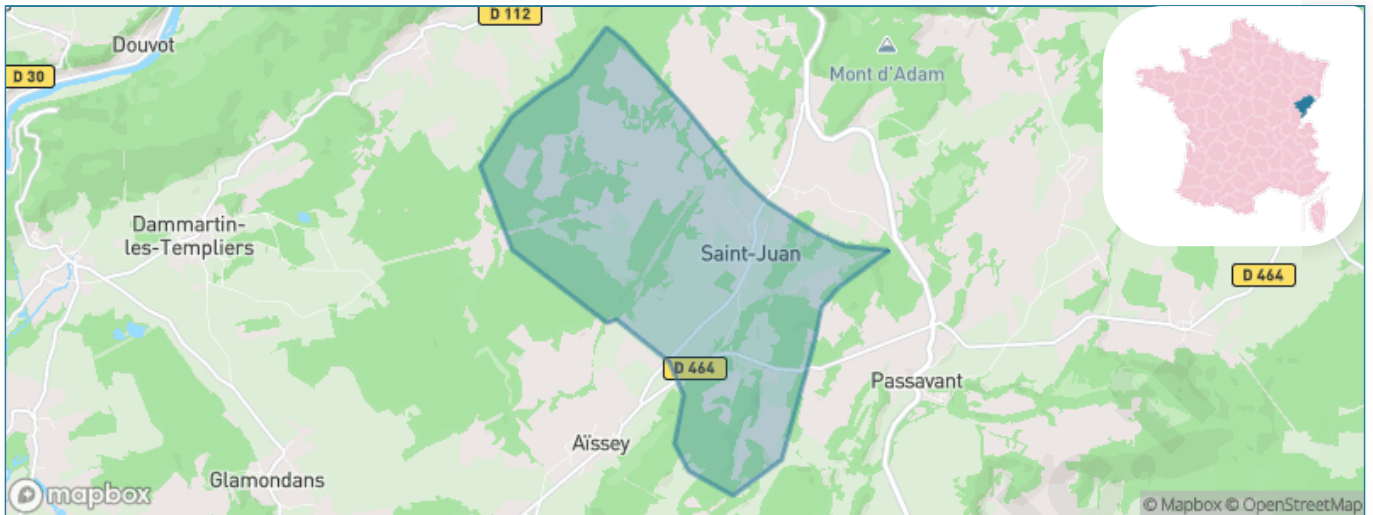
Présenté par

**BIEN** dans  
ma **VILLE** 

# Sommaire

Situation géographique .....	3
Statistiques sur la population .....	4
Evolution du nombre d'habitants .....	4
Tranche d'âge .....	5
0-14 ans .....	5
15-29 ans .....	5
30-44 ans .....	5
45-59 ans .....	5
60-74 ans .....	5
75-89 ans .....	5
90 ans et + .....	5
Activité professionnelle .....	5
Agriculteurs .....	5
Artisans, Commerçants .....	5
Cadres et sup. ....	5
Professions intermédiaires .....	5
Employé .....	5
Ouvrier .....	5
Retraité .....	5
Autres .....	5
Niveau de diplôme .....	6
Sans diplôme ou CEP .....	6
Brevet, BEPC, DNB .....	6
CAP-BEP ou équivalent .....	6
BAC ou équivalent .....	6
BAC+2 .....	6
BAC+3 ou +4 .....	6
BAC+5 ou plus .....	6
Composition des ménages .....	6
Couple sans enfant .....	6
Couple avec enfant(s) .....	6
Famille monoparentale .....	6
Colocation / Autre .....	6
Personnes seules .....	6
Profils électoraux .....	7
Premier tour .....	7
Sécurité .....	8
Evolution du nombre d'infractions .....	8
Pour comparer .....	9
Services à la population .....	10
Commerce .....	10
Éducation .....	10
Villes autour de Saint-Juan .....	12

# Situation géographique



## i Informations clés

- **Région** : Bourgogne-Franche-Comté
- **Département** : Doubs
- **Code postal** : 25360
- **Superficie** : 12 km<sup>2</sup>

**RÉGION**  
**BOURGOGNE**  
**FRANCHE**  
**COMTE**

**Doubs**  
le Département

# Statistiques sur la population



Nombre d'habitants

**191**



Age moyen

**43 ans**



Pop active

**45.5%**



Taux chômage

**4.6%**



Pop densité

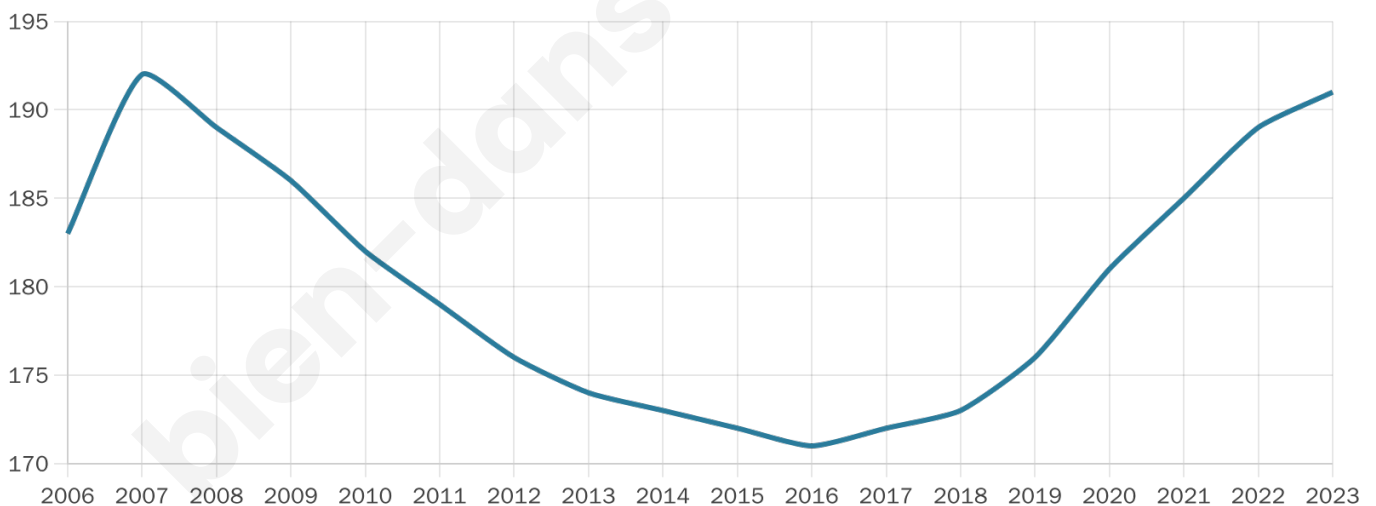
**16 h/km<sup>2</sup>**



Revenu moyen

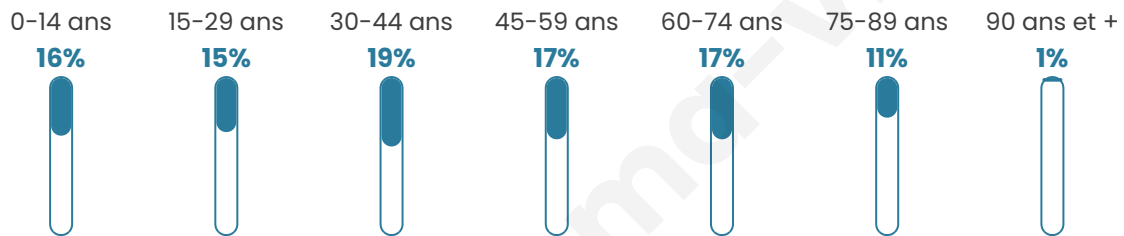
**22 500 €/an**

## Evolution du nombre d'habitants

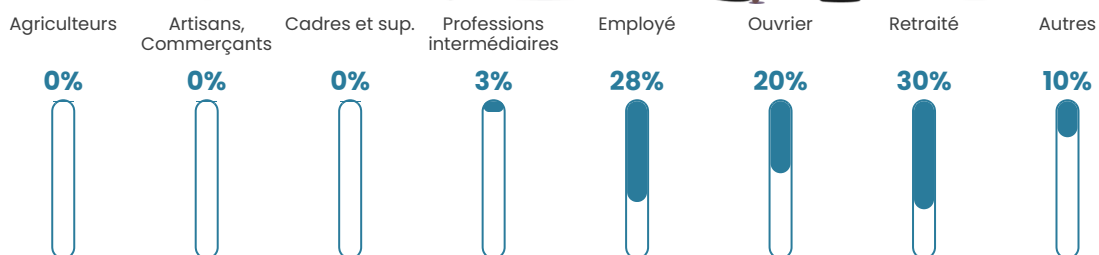


Sources : Institut national de la statistique et des études économiques (insee) selon Les dernières parutions officielles de 2024 portant sur les années 2020, 2021 et 2022.


## Tranche d'âge




## Activité professionnelle



## Niveau de diplôme













## Composition des ménages



# Profils électoraux



## Premier tour

	Marine LE PEN	34.71 %
	Emmanuel MACRON	25.62 %
	Jean-Luc MÉLENCHON	14.05 %
	Éric ZEMMOUR	8.26 %
	Jean LASSALLE	4.96 %
	Fabien ROUSSEL	3.31 %
	Philippe POUTOU	2.48 %
	Nicolas DUPONT-AIGNAN	2.48 %
	Yannick JADOT	1.65 %
	Valérie PÉCRESSE	1.65 %
	Anne HIDALGO	0.83 %
	Nathalie ARTHAUD	0.00 %

### 150 inscrits

Participation : 82%  
Votes blancs : 1.63%  
Votes nuls : 0.00%

## Second tour

	Emmanuel MACRON	47,83 %
	Marine LE PEN	52,17 %

### 150 inscrits

Participation : 84%  
Votes blancs : 5.56%  
Votes nuls : 3.17%

# Sécurité



Agressions physiques / sexuelles

0



Cambriolages

0



Vols / dégradations

0



Stupéfiants

0

## Evolution du nombre d'infractions



## Pour comparer

(en proportion du nombre d'habitants)



Sources : Bases statistiques communale, départementale et régionale de la délinquance enregistrée par la police et la gendarmerie nationales selon les dernières parutions officielles de 2025 portant sur l'année 2024 ([data.gouv](https://data.gouv.fr)).

Agressions physiques / sexuelles : Violences sexuelles, coups et blessures volontaires intrafamiliaux, coups et blessures volontaires, autres coups, blessures volontaires et vols violents sans arme.

Cambriolages : Cambriolages de logements.

Vols : Vols avec armes, vols d'accessoires sur véhicules, vols dans les véhicules, vols de véhicules, vols sans violence contre des personnes, destructions, dégradations volontaires et escroqueries.

Stupéfiants : Trafic de stupéfiants dont (AFD) et usage de stupéfiants.

# Services à la population



## Commerce

Hypermarché	X <u>Baume-les-Dames</u> 7km
Supermarché	X <u>Baume-les-Dames</u> 7km
Superette	X <u>Baume-les-Dames</u> 7km
Boulangerie	X <u>Passavant</u> 2km
Boucherie	X <u>Baume-les-Dames</u> 7km
Restaurant	X <u>Baume-les-Dames</u> 6km
Garage	1
Station-service	X <u>Baume-les-Dames</u> 7km
Banque	X <u>Baume-les-Dames</u> 7km
La poste	X <u>Fourbanne</u> 7km
Coiffeur	X <u>Adam-lès- Passavant</u> 1km
Tabac	X <u>Baume-les-Dames</u> 8km
Bars / discothèque	1
Bibliothèque	X <u>Roche-lez-Beaupré</u> 19km
Cinéma	X <u>Baume-les-Dames</u> 8km
Vétérinaire	X <u>Lanans</u> 7km



## Santé

Pharmacie	X <u>Baume-les-Dames</u> 8km
Hôpital	X <u>Besançon</u> 27km
Laboratoire d'analyses médicales	X <u>Baume-les-Dames</u> 8km
Etablissement pour handicapé	X <u>Baume-les-Dames</u> 7km
EHPA	X <u>Baume-les-Dames</u> 6km
Médecin	X <u>Baume-les-Dames</u> 8km
Dentiste	X <u>Baume-les-Dames</u> 8km
Chirurgien	X <u>Tallenay</u> 26km
Dermatologue	X <u>Valdahon</u> 15km
Anesthésiste	X <u>Besançon</u> 30km
Gastro-entérologue	X <u>Besançon</u> 26km
Gynécologue	X <u>Besançon</u> 26km
Cancérologue	X 0km
Neurologue	X <u>Besançon</u> 24km
Ophthalmologue	X <u>Besançon</u> 26km
ORL	X <u>Besançon</u> 26km
Cardiologue	X <u>Ornans</u> 26km
Pédiatre	X <u>Besançon</u> 26km
Pneumologue	X <u>Besançon</u> 27km
Psychologue	X <u>Roche-lez-Beaupré</u> 20km
Radiologue	X <u>Baume-les-Dames</u> 8km
Rhumatologue	X <u>Besançon</u> 24km
Sage-femme	X <u>Baume-les-Dames</u> 8km



## Éducation

Crèche	X <u>Baume-les-Dames</u> 7km
Ecole maternelle Public	X <u>Passavant</u> 1km
Ecole maternelle Privé	X <u>Muespach</u> 82km
Ecole primaire Public	1
Ecole primaire Privé	X <u>Vercel-Villedieu-le- Camp</u> 12km
Collège Public	X <u>Baume-les-Dames</u> 8km
Collège Privé	X <u>Vercel-Villedieu-le- Camp</u> 12km
Lycée Public	X <u>Baume-les-Dames</u> 7km

Sources : Base Sirene des entreprises et de leurs établissements selon les dernières parutions officielles de 2025 portant sur l'année 2024 ([data.gouv](#)). Liste, localisation et tarifs des professionnels de santé selon les dernières parutions officielles de 2025 portant sur l'année 2024 ([opendatasoft](#)) et FINESS Extraction du Fichier des établissements selon les dernières parutions officielles de 2025 portant sur l'année 2024 ([data.gouv](#)). Adresse et géolocalisation des établissements d'enseignement du premier et second degrés selon les dernières parutions officielles de 2025 portant sur l'année 2024 ([data.education.gouv](#))

bien-dans-ma-ville.fr

## Villes autour de Saint-Juan

Ville	Habitants	Superficie	Pop densité	Pop active	Taux chômage	Revenu moyen	Prix immobilier
Passavant	191	15 km <sup>2</sup>	13 h/km <sup>2</sup>	45.5%	1.6%	24 000 €/an	1 732 €/m <sup>2</sup>
Adam-lès-Passavant	88	9 km <sup>2</sup>	10 h/km <sup>2</sup>	46.6%	2.3%	NC	NC
Aïssey	168	10 km <sup>2</sup>	17 h/km <sup>2</sup>	52.4%	2.4%	20 390 €/an	976 €/m <sup>2</sup>
Pont-les-Moulins	208	5 km <sup>2</sup>	42 h/km <sup>2</sup>	42.8%	1.4%	22 760 €/an	554 €/m <sup>2</sup>
Orsans	179	8 km <sup>2</sup>	22 h/km <sup>2</sup>	54.7%	1.1%	25 120 €/an	1 628 €/m <sup>2</sup>
Guillon-les-Bains	108	4 km <sup>2</sup>	27 h/km <sup>2</sup>	47.2%	4.6%	NC	868 €/m <sup>2</sup>
Silley-Bléfond	54	4 km <sup>2</sup>	14 h/km <sup>2</sup>	51.9%	1.9%	NC	NC
Vaudrivillers	77	3 km <sup>2</sup>	26 h/km <sup>2</sup>	40.3%	1.3%	NC	1 220 €/m <sup>2</sup>
Courtetaïn-et-Salans	93	6 km <sup>2</sup>	16 h/km <sup>2</sup>	46.2%	6.5%	NC	827 €/m <sup>2</sup>
Côtebrune	76	3 km <sup>2</sup>	25 h/km <sup>2</sup>	51.3%	0%	NC	NC
Cusance	76	4 km <sup>2</sup>	19 h/km <sup>2</sup>	47.4%	6.6%	NC	NC
Chaux-lès-Passavant	124	8 km <sup>2</sup>	16 h/km <sup>2</sup>	30.6%	0.8%	NC	NC
Bremondans	107	7 km <sup>2</sup>	15 h/km <sup>2</sup>	43.9%	3.7%	21 740 €/an	1 787 €/m <sup>2</sup>
Montivernage	27	3 km <sup>2</sup>	9 h/km <sup>2</sup>	44.4%	7.4%	NC	NC
Bretigney-Notre-Dame	118	5 km <sup>2</sup>	24 h/km <sup>2</sup>	52.5%	0.8%	21 530 €/an	728 €/m <sup>2</sup>

bien-dans-ma-ville.fr



# **Vous aimez votre ville ? Notez-la !**

Et faites-nous part de vos remarques constructives



Avec

**BIEN** dans  
ma **VILLE** 