



Version web

# Ville de Saint-Joachim

Présenté par

**BIEN** dans  
ma **VILLE** 

# Sommaire

Situation géographique .....	3
Statistiques sur la population .....	4
Evolution du nombre d'habitants .....	4
Tranche d'âge .....	5
0-14 ans .....	5
15-29 ans .....	5
30-44 ans .....	5
45-59 ans .....	5
60-74 ans .....	5
75-89 ans .....	5
90 ans et + .....	5
Activité professionnelle .....	5
Agriculteurs .....	5
Artisans, Commerçants .....	5
Cadres et sup. ....	5
Professions intermédiaires .....	5
Employé .....	5
Ouvrier .....	5
Retraité .....	5
Autres .....	5
Niveau de diplôme .....	6
Sans diplôme ou CEP .....	6
Brevet, BEPC, DNB .....	6
CAP-BEP ou équivalent .....	6
BAC ou équivalent .....	6
BAC+2 .....	6
BAC+3 ou +4 .....	6
BAC+5 ou plus .....	6
Composition des ménages .....	6
Couple sans enfant .....	6
Couple avec enfant(s) .....	6
Famille monoparentale .....	6
Colocation / Autre .....	6
Personnes seules .....	6
Profil électoraux .....	7
Premier tour .....	7
Sécurité .....	8
Evolution du nombre d'infractions .....	8
Pour comparer .....	9
Services à la population .....	10
Commerce .....	10
Éducation .....	10
Villes autour de Saint-Joachim .....	11
Avis sur la ville de Saint-Joachim .....	12
Moyenne par critère .....	12
Villes autour de Saint-Joachim .....	12
Répartition des avis par note .....	12
Répartition des avis par note .....	12

# Situation géographique



## i Informations clés

- **Région** : Pays de la Loire
- **Département** : Loire-Atlantique
- **Code postal** : 44720
- **Superficie** : 86 km<sup>2</sup>



# Statistiques sur la population



Nombre d'habitants

**4 112**



Age moyen

**43 ans**



Pop active

**46.2%**



Taux chômage

**7.4%**



Pop densité

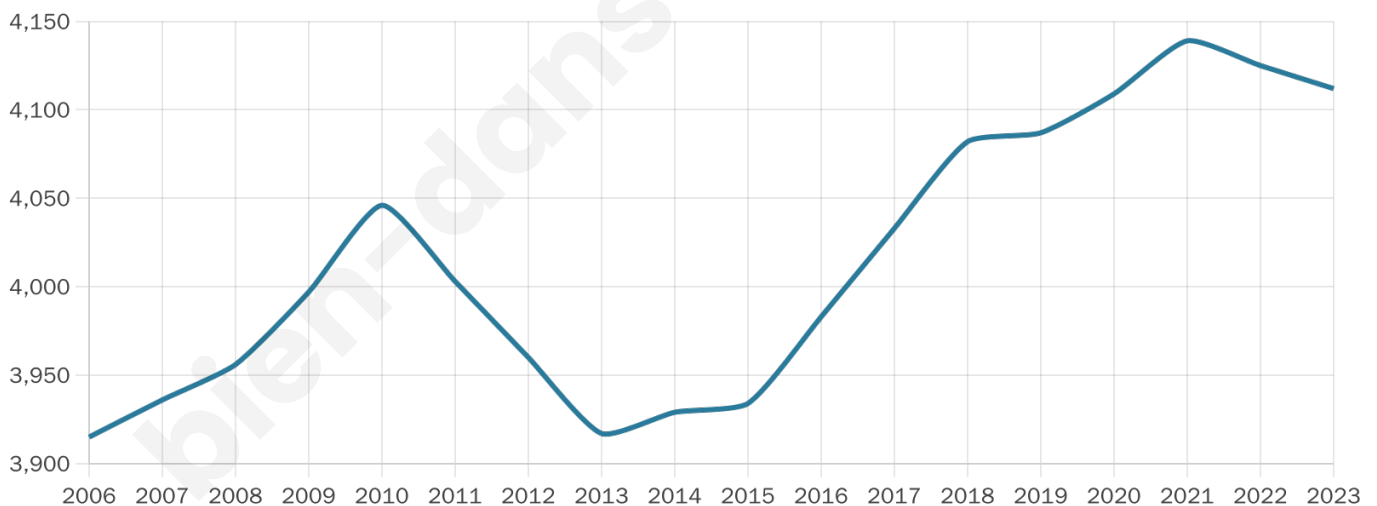
**48 h/km<sup>2</sup>**



Revenu moyen

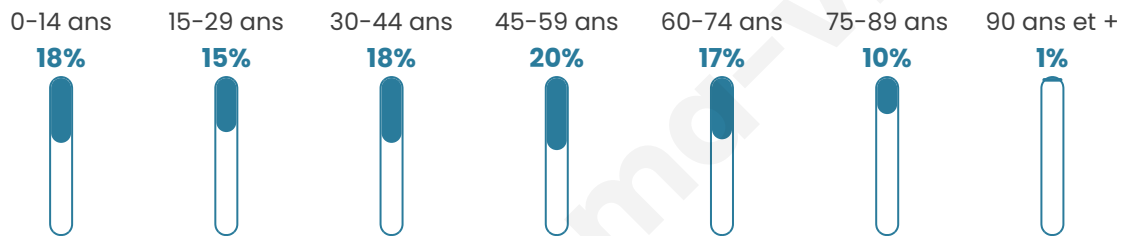
**22 060 €/an**

## Evolution du nombre d'habitants

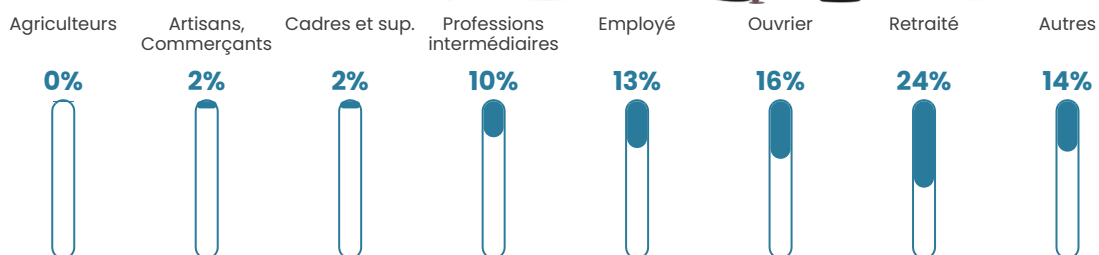


Sources : Institut national de la statistique et des études économiques (insee) selon Les dernières parutions officielles de 2024 portant sur les années 2020, 2021 et 2022.


## Tranche d'âge




## Activité professionnelle



## Niveau de diplôme



## Composition des ménages



# Profils électoraux

## Premier tour

	Marine LE PEN	29.47 %
	Emmanuel MACRON	23.54 %
	Jean-Luc MÉLENCHON	22.02 %
	Fabien ROUSSEL	5.17 %
	Éric ZEMMOUR	4.57 %
	Yannick JADOT	4.19 %
	Jean LASSALLE	3.01 %
	Valérie PÉCRESSE	3.01 %
	Anne HIDALGO	1.74 %
	Nicolas DUPONT-AIGNAN	1.61 %
	Philippe POUTOU	1.14 %
	Nathalie ARTHAUD	0.55 %



### 3 239 inscrits

Participation : 74.37%

Votes blancs : 1.62%

Votes nuls : 0.33%

## Second tour

	Emmanuel MACRON	47 %
	Marine LE PEN	53 %

### 3 231 inscrits

Participation : 72.92%

Votes blancs : 7.98%

Votes nuls : 2.97%

# Sécurité



Agressions physiques / sexuelles

**26**



Cambriolages

**0**



Vols / dégradations

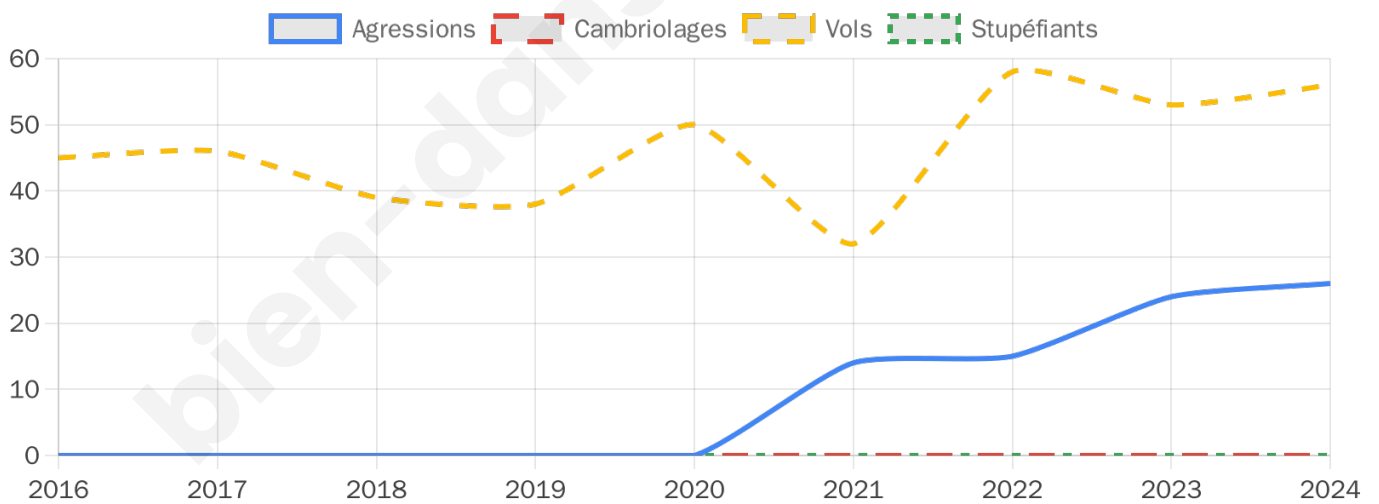
**56**



Stupéfiants

**0**

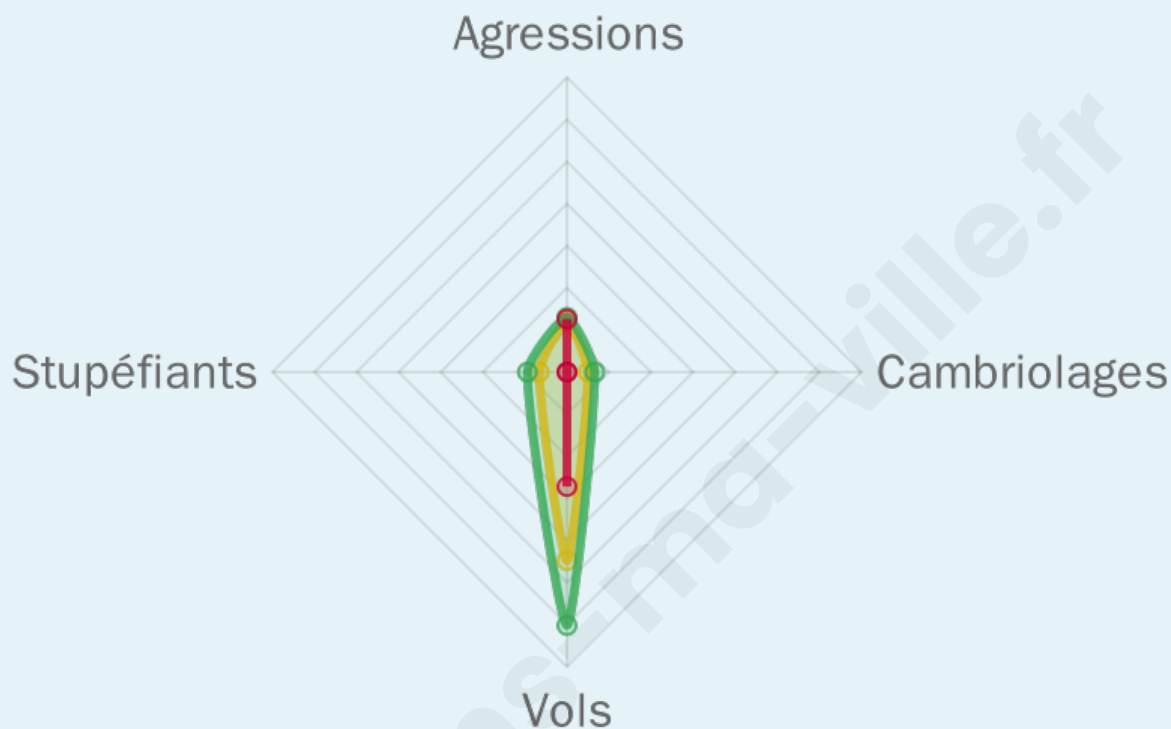
## Evolution du nombre d'infractions



## Pour comparer

(en proportion du nombre d'habitants)

■ Ville ■ Département ■ Région



Sources : Bases statistiques communale, départementale et régionale de la délinquance enregistrée par la police et la gendarmerie nationales selon les dernières parutions officielles de 2025 portant sur l'année 2024 ([data.gouv](https://data.gouv.fr)).

Agressions physiques / sexuelles : Violences sexuelles, coups et blessures volontaires intrafamiliaux, coups et blessures volontaires, autres coups, blessures volontaires et vols violents sans arme.

Cambriolages : Cambriolages de logements.

Vols : Vols avec armes, vols d'accessoires sur véhicules, vols dans les véhicules, vols de véhicules, vols sans violence contre des personnes, destructions, dégradations volontaires et escroqueries.

Stupéfiants : Trafic de stupéfiants dont (AFD) et usage de stupéfiants.

# Services à la population



## Commerce

Hypermarché	X <u>Montoir-de-Bretagne</u> 7km
Supermarché	1
Superette	1
Boulangerie	2
Boucherie	1
Restaurant	5
Garage	5
Station-service	1
Banque	4
La poste	2
Coiffeur	5
Tabac	X <u>Crossac</u> 4km
Bars / discothèque	3
Bibliothèque	X <u>Crossac</u> 4km
Cinéma	1
Vétérinaire	X <u>Montoir-de-Bretagne</u> 7km



## Santé

Pharmacie	1
Hôpital	X <u>Saint-Nazaire</u> 12km
Laboratoire d'analyses médicales	X <u>Montoir-de-Bretagne</u> 7km
Etablissement pour handicapé	X <u>Sainte-Reine-de-Bretagne</u> 7km
EHPA	1
Médecin	2
Dentiste	X <u>Saint-Malo-de-Guersac</u> 4km
Chirurgien	X <u>Saint-Nazaire</u> 14km
Dermatologue	X <u>Saint-Nazaire</u> 13km
Anesthésiste	X <u>Saint-Nazaire</u> 14km
Gastro-entérologue	X <u>Saint-Nazaire</u> 9km
Gynécologue	X <u>Saint-Nazaire</u> 14km
Cancérologue	X <u>Nantes</u> 54km
Neurologue	X <u>Montoir-de-Bretagne</u> 10km
Ophtalmologue	X <u>Saint-Nazaire</u> 14km
ORL	X <u>Saint-Nazaire</u> 12km
Cardiologue	X <u>Montoir-de-Bretagne</u> 7km
Pédiatre	X <u>Saint-Nazaire</u> 13km
Pneumologue	X <u>Saint-Nazaire</u> 15km
Psychologue	X <u>Saint-Nazaire</u> 12km
Radiologue	X <u>Montoir-de-Bretagne</u> 7km
Rhumatologue	X <u>Saint-Nazaire</u> 14km
Sage-femme	X <u>Saint-Malo-de-Guersac</u> 4km



## Éducation

Crèche	2
Ecole maternelle Public	2
Ecole maternelle Privé	X <u>Prinquiau</u> 15km
Ecole primaire Public	1
Ecole primaire Privé	1
Collège Public	1
Collège Privé	X <u>Saint-Gildas-des-Bois</u> 10km
Lycée Public	X <u>Pontchâteau</u> 10km
Lycée Privé	X <u>Montoir-de-Bretagne</u> 8km

Sources : Base Sirene des entreprises et de leurs établissements selon les dernières parutions officielles de 2025 portant sur l'année 2024 ([data.gouv](#)). Liste, localisation et tarifs des professionnels de santé selon les dernières parutions officielles de 2025 portant sur l'année 2024 ([opendatasoft](#)) et FINISS Extraction du Fichier des établissements selon les dernières parutions officielles de 2025 portant sur l'année 2024 ([data.gouv](#)). Adresse et géolocalisation des établissements d'enseignement du premier et second degrés selon les dernières parutions officielles de 2025 portant sur l'année 2024 ([data.education.gouv](#))

## Villes autour de Saint-Joachim

Ville	Habitants	Superficie	Pop densité	Pop active	Taux chômage	Revenu moyen	Prix immobilier
Saint-Malo-de-Guersac (2 avis)	3 203	14 km <sup>2</sup>	229 h/km <sup>2</sup>	45.9%	3.9%	22 730 €/an	1 863 €/m <sup>2</sup>
Le Pin	868	25 km <sup>2</sup>	35 h/km <sup>2</sup>	41.9%	3.7%	21 410 €/an	1 113 €/m <sup>2</sup>
Crossac (5 avis)	2 974	25 km <sup>2</sup>	119 h/km <sup>2</sup>	50.1%	2.7%	23 370 €/an	1 592 €/m <sup>2</sup>
Sainte-Reine-de-Bretagne	2 484	19 km <sup>2</sup>	131 h/km <sup>2</sup>	44.7%	3.8%	22 050 €/an	1 515 €/m <sup>2</sup>
Montoir-de-Bretagne (11 avis)	7 282	36 km <sup>2</sup>	202 h/km <sup>2</sup>	47%	4%	22 090 €/an	1 894 €/m <sup>2</sup>
Trignac (6 avis)	8 397	14 km <sup>2</sup>	600 h/km <sup>2</sup>	45.2%	5.4%	21 210 €/an	1 822 €/m <sup>2</sup>
Saint-Lyphard (1 avis)	5 304	24 km <sup>2</sup>	221 h/km <sup>2</sup>	46.3%	2.8%	24 360 €/an	2 006 €/m <sup>2</sup>
La Chapelle-des-Marais (4 avis)	4 492	18 km <sup>2</sup>	250 h/km <sup>2</sup>	44.2%	4.7%	22 270 €/an	1 593 €/m <sup>2</sup>
Besné (4 avis)	3 322	17 km <sup>2</sup>	195 h/km <sup>2</sup>	51.1%	3.9%	24 040 €/an	1 734 €/m <sup>2</sup>
Pontchâteau (24 avis)	11 474	55 km <sup>2</sup>	209 h/km <sup>2</sup>	45.6%	4.2%	23 340 €/an	1 774 €/m <sup>2</sup>
Saint-Nazaire (85 avis)	74 568	46 km <sup>2</sup>	1 621 h/km <sup>2</sup>	42%	6.1%	21 900 €/an	2 329 €/m <sup>2</sup>
Missillac (6 avis)	5 709	59 km <sup>2</sup>	97 h/km <sup>2</sup>	46.2%	2.6%	23 070 €/an	1 580 €/m <sup>2</sup>
Herbignac (4 avis)	7 224	71 km <sup>2</sup>	102 h/km <sup>2</sup>	47.5%	3.6%	22 980 €/an	1 929 €/m <sup>2</sup>
Saint-André-des-Eaux (1 avis)	7 013	24 km <sup>2</sup>	292 h/km <sup>2</sup>	48.4%	2.9%	26 240 €/an	2 349 €/m <sup>2</sup>
Drefféac (3 avis)	2 288	14 km <sup>2</sup>	163 h/km <sup>2</sup>	51%	3.1%	23 060 €/an	1 607 €/m <sup>2</sup>

# Avis sur la ville de Saint-Joachim



## Moyenne par critère



## Villes autour de Saint-Joachim

Ville	Note globale	Sécurité	Éducation	Sport Loisir	Environnement	Vie pratique
Saint-Malo-de-Guersac (2 avis)	<b>4.3</b>	<b>5.0</b>	<b>4.0</b>	<b>4.0</b>	<b>5.0</b>	3.5
Le Pin	-	-	-	-	-	-
Crossac (5 avis)	3.6	3.6	3.4	<b>4.0</b>	<b>4.2</b>	2.8
Sainte-Reine-de-Bretagne	-	-	-	-	-	-
Montoir-de-Bretagne (11 avis)	3.7	3.6	3.8	<b>4.5</b>	2.9	3.6
Trignac (6 avis)	2.8	3.0	3.2	2.5	3.0	2.5
Saint-Lyphard (1 avis)	<b>4.8</b>	<b>5.0</b>	<b>5.0</b>	<b>4.0</b>	<b>5.0</b>	<b>5.0</b>
La Chapelle-des-Marais (4 avis)	3.9	<b>4.3</b>	3.8	<b>4.0</b>	3.8	3.5
Besné (4 avis)	3.2	3.8	3.3	2.8	2.8	3.5
Pontchâteau (24 avis)	3.6	3.6	3.7	3.6	3.9	3.2
Saint-Nazaire (85 avis)	3.0	2.3	3.1	3.2	3.0	3.3
Missillac (6 avis)	3.6	3.8	3.5	3.7	3.3	3.7
Herbignac (4 avis)	3.8	<b>4.0</b>	3.8	3.8	<b>4.0</b>	3.5
Saint-André-des-Eaux (1 avis)	<b>4.0</b>	<b>5.0</b>	3.0	3.0	<b>5.0</b>	<b>4.0</b>
Drefféac (3 avis)	3.1	2.7	3.7	2.7	<b>4.0</b>	2.7



# **Vous aimez votre ville ? Notez-la !**

Et faites-nous part de vos remarques constructives



Avec

**BIEN** dans ma **VILLE** 