



Version web

# Ville de Saint-Jeures

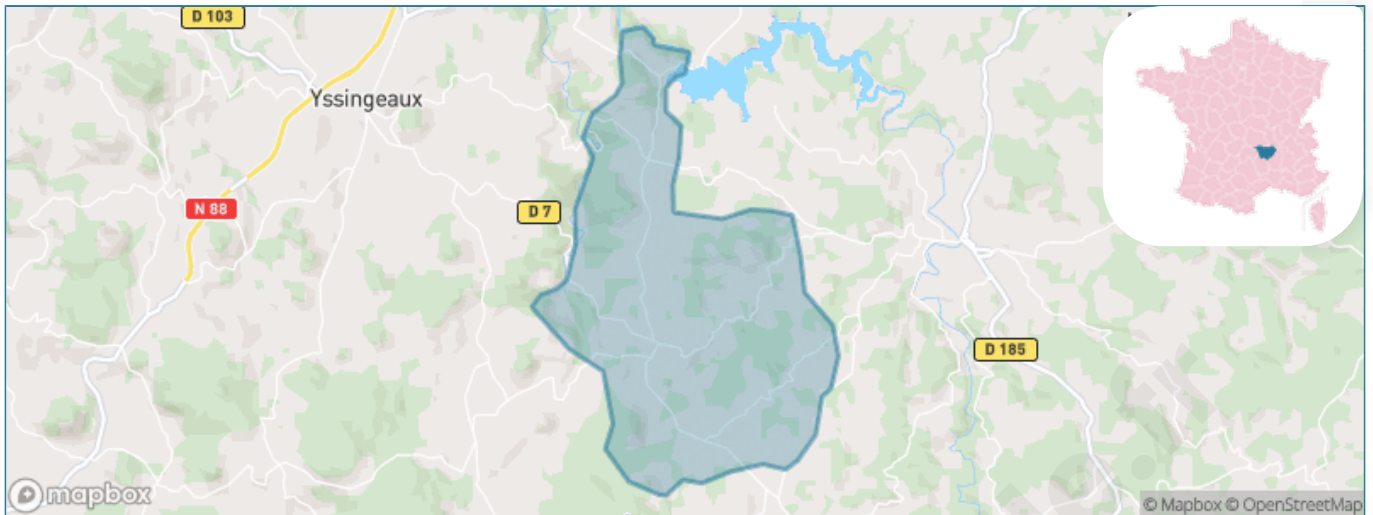
Présenté par

**BIEN** dans  
ma **VILLE** 

# Sommaire

Situation géographique .....	3
Statistiques sur la population .....	4
Evolution du nombre d'habitants .....	4
Tranche d'âge .....	5
0-14 ans .....	5
15-29 ans .....	5
30-44 ans .....	5
45-59 ans .....	5
60-74 ans .....	5
75-89 ans .....	5
90 ans et + .....	5
Activité professionnelle .....	5
Agriculteurs .....	5
Artisans, Commerçants .....	5
Cadres et sup. ....	5
Professions intermédiaires .....	5
Employé .....	5
Ouvrier .....	5
Retraité .....	5
Autres .....	5
Niveau de diplôme .....	6
Sans diplôme ou CEP .....	6
Brevet, BEPC, DNB .....	6
CAP-BEP ou équivalent .....	6
BAC ou équivalent .....	6
BAC+2 .....	6
BAC+3 ou +4 .....	6
BAC+5 ou plus .....	6
Composition des ménages .....	6
Couple sans enfant .....	6
Couple avec enfant(s) .....	6
Famille monoparentale .....	6
Colocation / Autre .....	6
Personnes seules .....	6
Profils électoraux .....	7
Premier tour .....	7
Sécurité .....	8
Evolution du nombre d'infractions .....	8
Pour comparer .....	9
Services à la population .....	10
Commerce .....	10
Éducation .....	10
Villes autour de Saint-Jeures .....	11

# Situation géographique



## i Informations clés

- **Région** : Auvergne-Rhône-Alpes
- **Département** : Haute-Loire
- **Code postal** : 43200
- **Superficie** : 34 km<sup>2</sup>



# Statistiques sur la population



Nombre d'habitants

**1 015**



Age moyen

**42 ans**



Pop active

**44.1%**



Taux chômage

**4.9%**



Pop densité

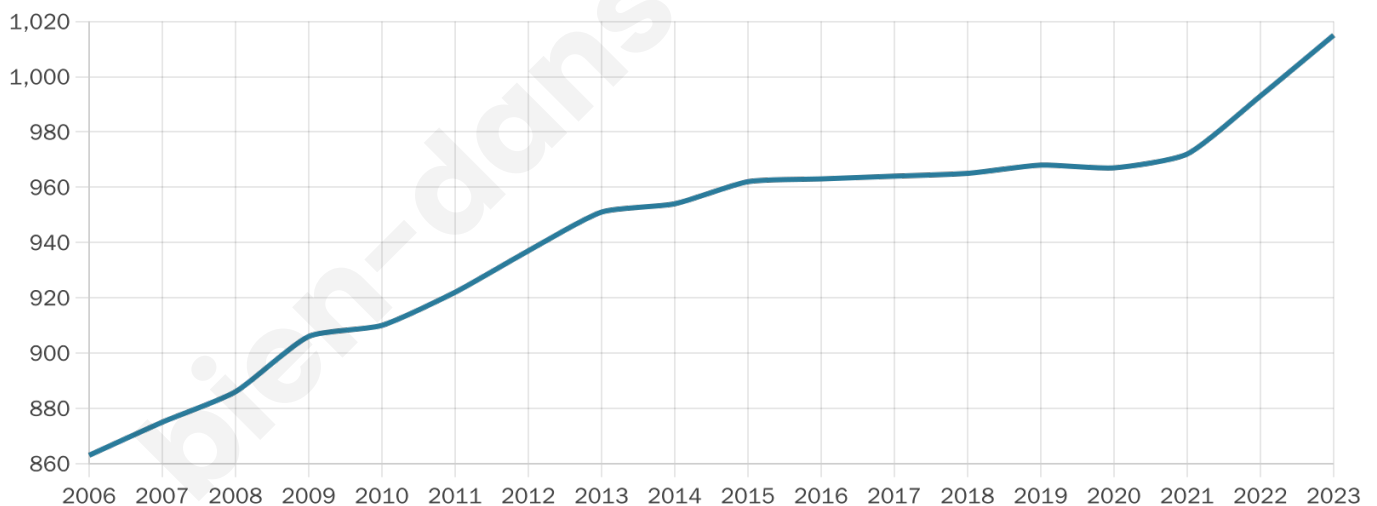
**30 h/km<sup>2</sup>**



Revenu moyen

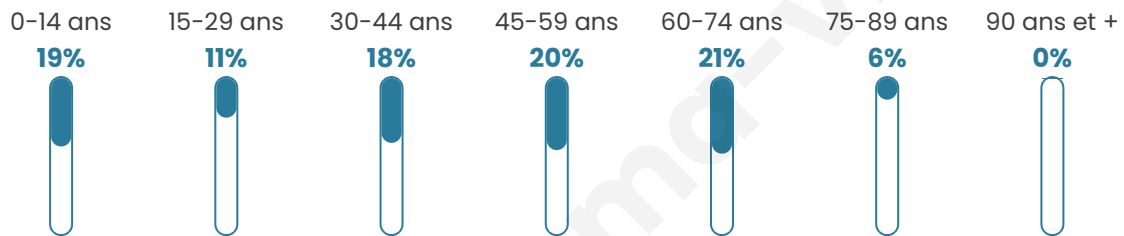
**21 720 €/an**

## Evolution du nombre d'habitants

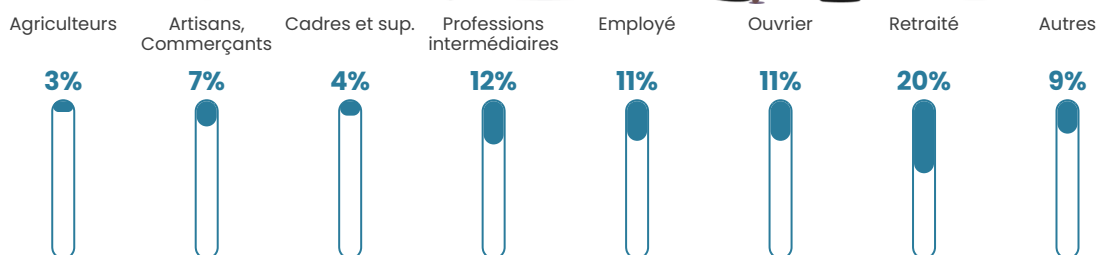


Sources : Institut national de la statistique et des études économiques (insee) selon Les dernières parutions officielles de 2024 portant sur les années 2020, 2021 et 2022.


## Tranche d'âge



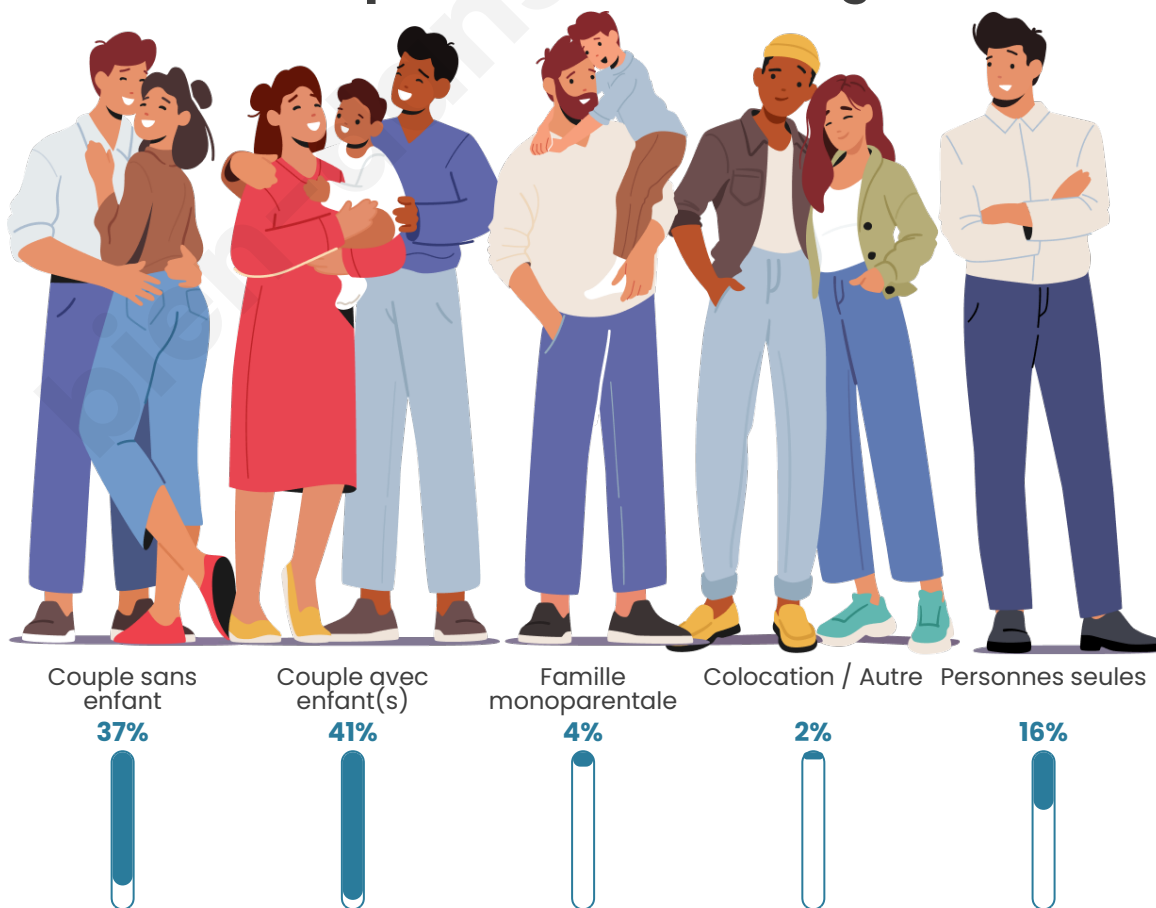
## Activité professionnelle



## Niveau de diplôme















## Composition des ménages



# Profils électoraux

## Premier tour

	Emmanuel MACRON	25.18 %
	Marine LE PEN	23.87 %
	Jean-Luc MÉLENCHON	16.54 %
	Jean LASSALLE	8.78 %
	Éric ZEMMOUR	7.17 %
	Valérie PÉCRESSÉ	5.27 %
	Yannick JADOT	4.39 %
	Nicolas DUPONT- AIGNAN	3.22 %
	Anne HIDALGO	2.05 %
	Fabien ROUSSEL	1.90 %
	Nathalie ARTHAUD	0.88 %
	Philippe POUTOU	0.73 %



### 874 inscrits

Participation : 80.21%

Votes blancs : 2.28%

Votes nuls : 0.29%

## Second tour

	Emmanuel MACRON	49,49 %
	Marine LE PEN	50,51 %

### 874 inscrits

Participation : 77.12%

Votes blancs : 9.79%

Votes nuls : 2.67%

# Sécurité



Agressions physiques / sexuelles

0



Cambriolages

0



Vols / dégradations

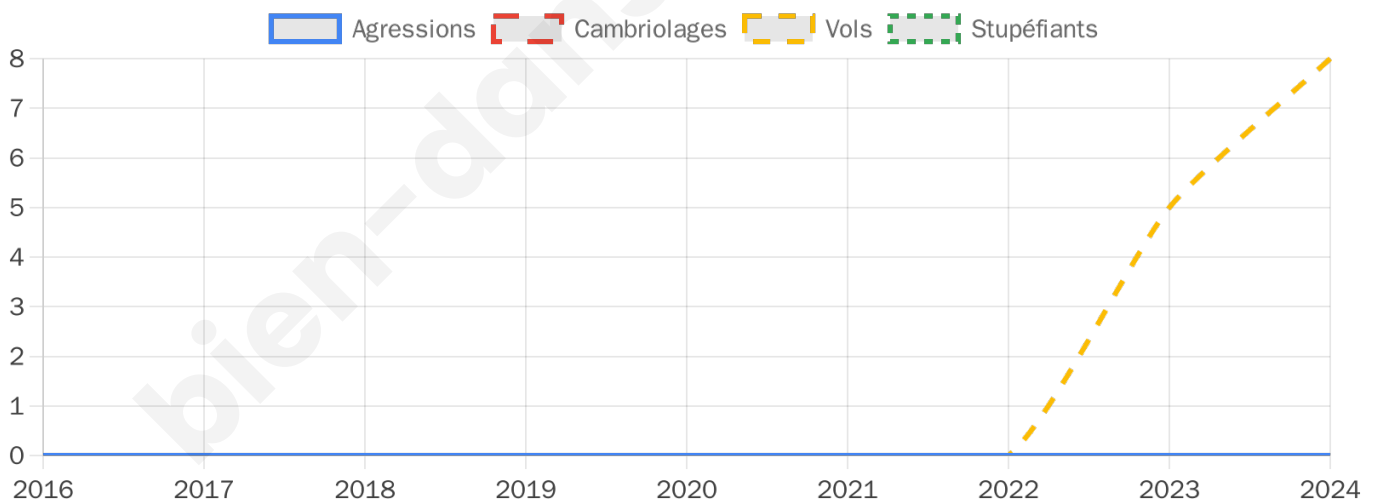
8



Stupéfiants

0

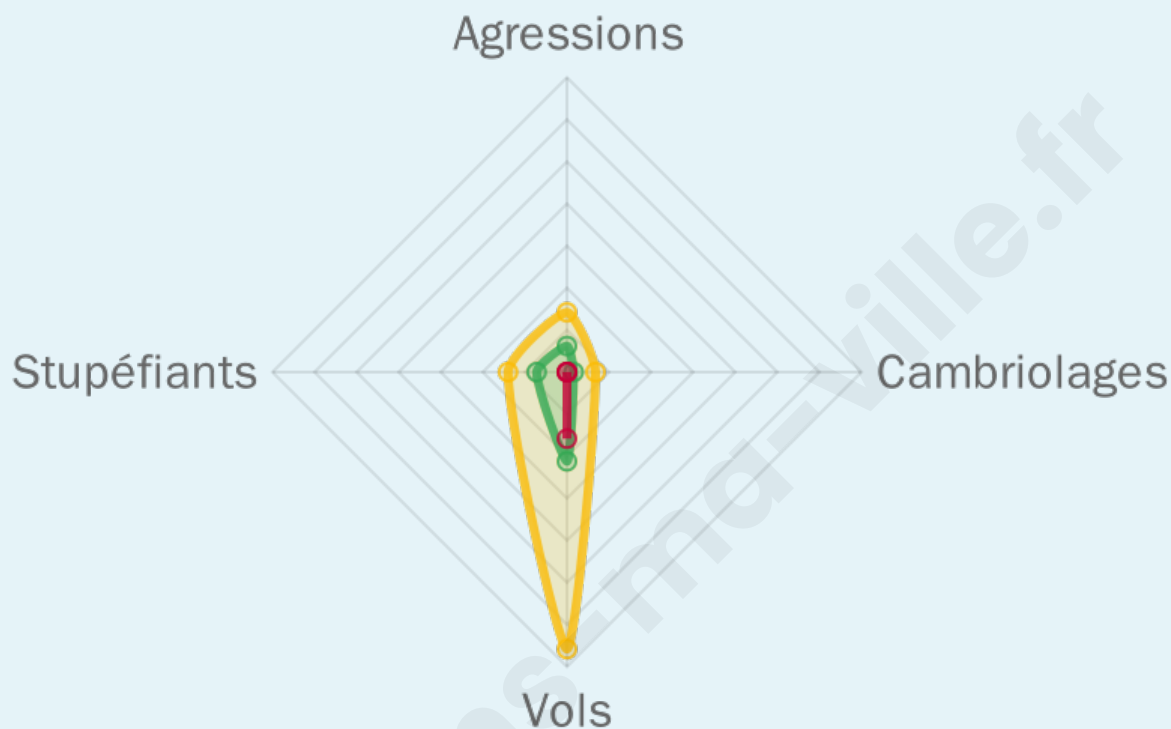
## Evolution du nombre d'infractions



## Pour comparer

(en proportion du nombre d'habitants)

■ Ville ■ Département ■ Région



Sources : Bases statistiques communale, départementale et régionale de la délinquance enregistrée par la police et la gendarmerie nationales selon les dernières parutions officielles de 2025 portant sur l'année 2024 ([data.gouv](https://data.gouv.fr)).

Agresions physiques / sexuelles : Violences sexuelles, coups et blessures volontaires intrafamiliaux, coups et blessures volontaires, autres coups, blessures volontaires et vols violents sans arme.

Cambriolages : Cambriolages de logements.

Vols : Vols avec armes, vols d'accessoires sur véhicules, vols dans les véhicules, vols de véhicules, vols sans violence contre des personnes, destructions, dégradations volontaires et escroqueries.

Stupéfiants : Trafic de stupéfiants dont (AFD) et usage de stupéfiants.

# Services à la population



## Commerce

Hypermarché	X <a href="#">Monistrol-sur-Loire</a> 21km
Supermarché	X <a href="#">Tence</a> 8km
Superette	X <a href="#">Mazet-Saint-Voy</a> 7km
Boulangerie	1
Boucherie	X <a href="#">Araules</a> 4km
Restaurant	X <a href="#">Araules</a> 2km
Garage	1
Station-service	X <a href="#">Tence</a> 7km
Banque	X <a href="#">Tence</a> 7km
La poste	1
Coiffeur	1
Tabac	1
Bars / discothèque	X <a href="#">Tence</a> 7km
Bibliothèque	X <a href="#">Tence</a> 8km
Cinéma	X <a href="#">Tence</a> 7km
Vétérinaire	X <a href="#">Yssingeaux</a> 5km



## Santé

Pharmacie	X <a href="#">Mazet-Saint-Voy</a> 7km
Hôpital	X <a href="#">Yssingeaux</a> 8km
Laboratoire d'analyses médicales	X <a href="#">Yssingeaux</a> 8km
Etablissement pour handicapé	X <a href="#">Yssingeaux</a> 7km
EHPA	X <a href="#">Yssingeaux</a> 8km
Médecin	1
Dentiste	X <a href="#">Mazet-Saint-Voy</a> 7km
Chirurgien	X <a href="#">Yssingeaux</a> 8km
Dermatologue	X <a href="#">Saint-Vincent</a> 24km
Anesthésiste	X <a href="#">Saint-Didier-en-Velay</a> 23km
Gastro-entérologue	X <a href="#">Le Puy-en-Velay</a> 26km
Gynécologue	X <a href="#">Yssingeaux</a> 8km
Cancérologue	X <a href="#">Valence</a> 59km
Neurologue	X <a href="#">Yssingeaux</a> 8km
Ophtalmologue	X <a href="#">Saint-Germain-Laprade</a> 19km
ORL	X <a href="#">Le Puy-en-Velay</a> 26km
Cardiologue	X <a href="#">Saint-Agrève</a> 19km
Pédiatre	X <a href="#">Le Puy-en-Velay</a> 25km
Pneumologue	X <a href="#">Yssingeaux</a> 8km
Psychologue	X <a href="#">Yssingeaux</a> 8km
Radiologue	X <a href="#">Yssingeaux</a> 8km
Rhumatologue	X <a href="#">Le Puy-en-Velay</a> 26km
Sage-femme	X <a href="#">Yssingeaux</a> 8km



## Éducation

Crèche	1
Ecole maternelle Public	X <a href="#">Yssingeaux</a> 7km
Ecole maternelle Privé	X <a href="#">Planfoy</a> 36km
Ecole primaire Public	2
Ecole primaire Privé	X <a href="#">Araules</a> 2km
Collège Public	X <a href="#">Yssingeaux</a> 7km
Collège Privé	X <a href="#">Tence</a> 7km
Lycée Public	X <a href="#">Yssingeaux</a> 7km
Lycée Privé	X <a href="#">Yssingeaux</a> 8km

Sources : Base Sirene des entreprises et de leurs établissements selon les dernières parutions officielles de 2025 portant sur l'année 2024 ([data.gouv](#)). Liste, localisation et tarifs des professionnels de santé selon les dernières parutions officielles de 2025 portant sur l'année 2024 ([opendatasoft](#)) et FINISS Extraction du Fichier des établissements selon les dernières parutions officielles de 2025 portant sur l'année 2024 ([data.gouv](#)). Adresse et géolocalisation des établissements d'enseignement du premier et second degrés selon les dernières parutions officielles de 2025 portant sur l'année 2024 ([data.education.gouv](#))

## Villes autour de Saint-Jeures

Ville	Habitants	Superficie	Pop densité	Pop active	Taux chômage	Revenu moyen	Prix immobilier
Araules	620	31 km <sup>2</sup>	20 h/km <sup>2</sup>	44.7%	2.7%	21 680 €/an	1 460 €/m <sup>2</sup>
Chenereilles	287	14 km <sup>2</sup>	21 h/km <sup>2</sup>	52.6%	4.2%	19 740 €/an	926 €/m <sup>2</sup>
Mazet-Saint-Voy (1 avis)	1 114	45 km <sup>2</sup>	25 h/km <sup>2</sup>	39.6%	3.1%	20 940 €/an	1 096 €/m <sup>2</sup>
Tence (6 avis)	3 111	52 km <sup>2</sup>	60 h/km <sup>2</sup>	45.5%	3%	21 260 €/an	1 224 €/m <sup>2</sup>
Yssingeaux (13 avis)	7 415	80 km <sup>2</sup>	93 h/km <sup>2</sup>	45.4%	2.7%	23 020 €/an	1 449 €/m <sup>2</sup>
Champclause	201	22 km <sup>2</sup>	9 h/km <sup>2</sup>	43.8%	4.5%	16 430 €/an	1 438 €/m <sup>2</sup>
Queyrières	363	14 km <sup>2</sup>	26 h/km <sup>2</sup>	44.4%	3.6%	21 940 €/an	876 €/m <sup>2</sup>
Bessamorel	432	7 km <sup>2</sup>	62 h/km <sup>2</sup>	63%	3.7%	23 840 €/an	1 925 €/m <sup>2</sup>
Grazac (1 avis)	1 152	21 km <sup>2</sup>	55 h/km <sup>2</sup>	47.7%	2.8%	22 560 €/an	1 308 €/m <sup>2</sup>
Lapte	1 806	30 km <sup>2</sup>	60 h/km <sup>2</sup>	43.1%	3.5%	21 610 €/an	1 940 €/m <sup>2</sup>
Le Chambon-sur-Lignon (2 avis)	2 501	41 km <sup>2</sup>	61 h/km <sup>2</sup>	36.2%	5.2%	21 030 €/an	1 319 €/m <sup>2</sup>
Montusclat	125	10 km <sup>2</sup>	13 h/km <sup>2</sup>	45.6%	4.8%	19 020 €/an	1 120 €/m <sup>2</sup>
Le Pertuis	576	11 km <sup>2</sup>	52 h/km <sup>2</sup>	43.1%	2.3%	22 170 €/an	2 005 €/m <sup>2</sup>
Lafarre	45	11 km <sup>2</sup>	4 h/km <sup>2</sup>	42.2%	6.7%	NC	1 776 €/m <sup>2</sup>
Beaux	886	16 km <sup>2</sup>	55 h/km <sup>2</sup>	36.7%	3.2%	21 250 €/an	1 555 €/m <sup>2</sup>

bien-dans-ma-ville.fr



# Vous aimez votre ville ? Notez-la !

Et faites-nous part de vos remarques constructives



Avec

**BIEN** dans ma **VILLE** 