



Version web

# Ville de Saint-Jean- Poutge

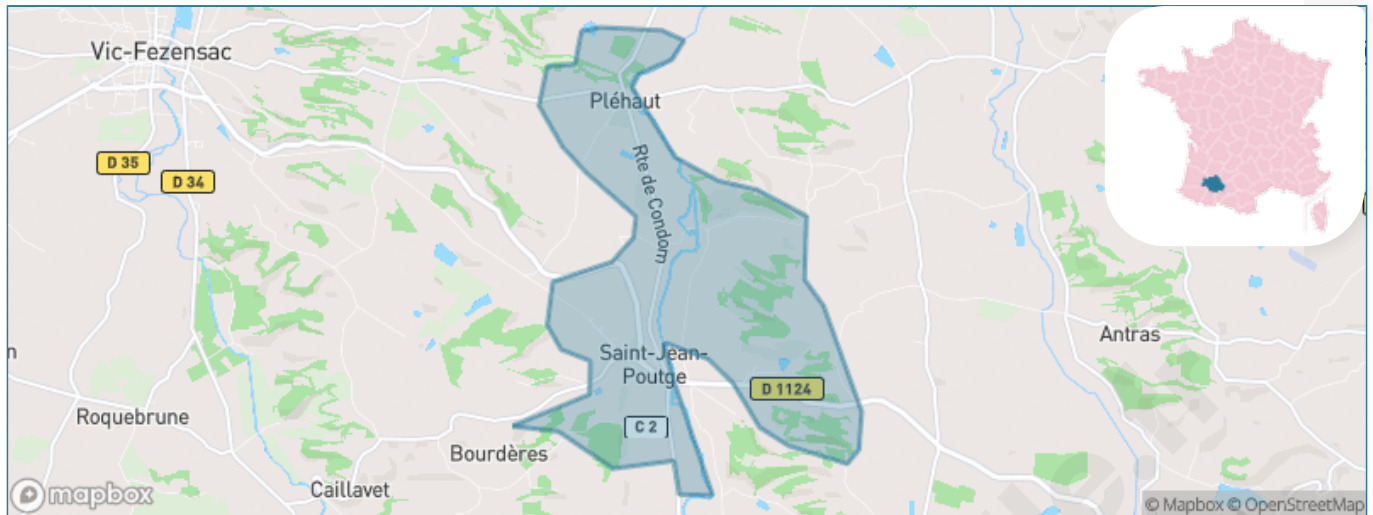
Présenté par

**BIEN** dans  
ma **VILLE** 

# Sommaire

Situation géographique .....	3
Statistiques sur la population .....	4
Evolution du nombre d'habitants .....	4
Tranche d'âge .....	5
0-14 ans .....	5
15-29 ans .....	5
30-44 ans .....	5
45-59 ans .....	5
60-74 ans .....	5
75-89 ans .....	5
90 ans et + .....	5
Activité professionnelle .....	5
Agriculteurs .....	5
Artisans, Commerçants .....	5
Cadres et sup. ....	5
Professions intermédiaires .....	5
Employé .....	5
Ouvrier .....	5
Retraité .....	5
Autres .....	5
Niveau de diplôme .....	6
Sans diplôme ou CEP .....	6
Brevet, BEPC, DNB .....	6
CAP-BEP ou équivalent .....	6
BAC ou équivalent .....	6
BAC+2 .....	6
BAC+3 ou +4 .....	6
BAC+5 ou plus .....	6
Composition des ménages .....	6
Couple sans enfant .....	6
Couple avec enfant(s) .....	6
Famille monoparentale .....	6
Colocation / Autre .....	6
Personnes seules .....	6
Profils électoraux .....	7
Premier tour .....	7
Sécurité .....	8
Evolution du nombre d'infractions .....	8
Pour comparer .....	9
Services à la population .....	10
Commerce .....	10
Éducation .....	10
Villes autour de Saint-Jean-Poutge .....	11

# Situation géographique



## i Informations clés

- **Région** : Occitanie
- **Département** : Gers
- **Code postal** : 32190
- **Superficie** : 10 km<sup>2</sup>



# Statistiques sur la population



Nombre d'habitants

**310**



Age moyen

**47 ans**



Pop active

**42.9%**



Taux chômage

**7%**



Pop densité

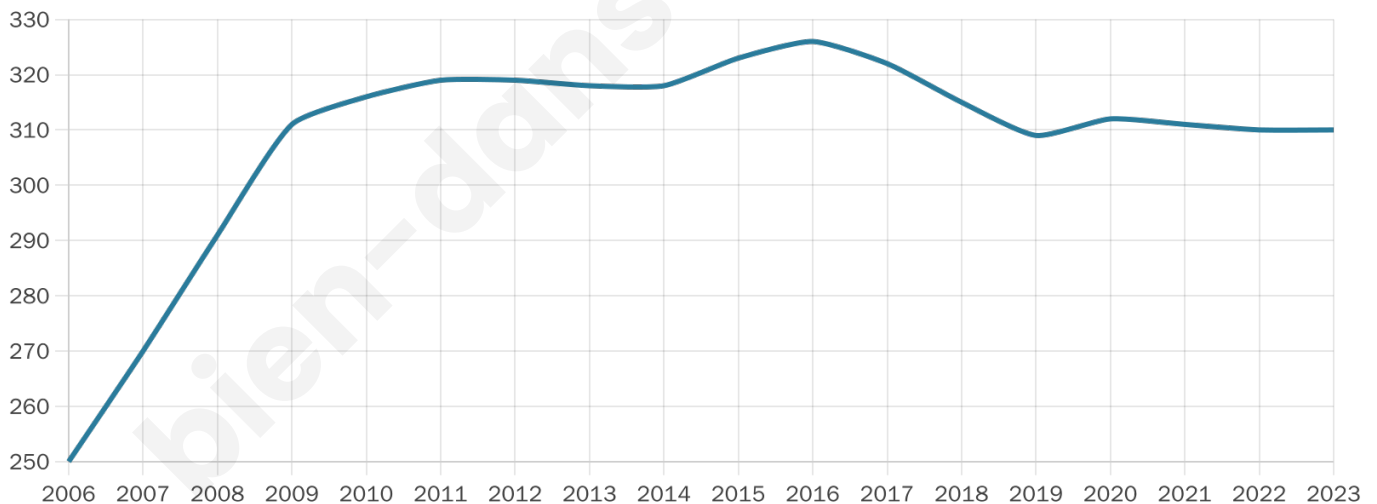
**31 h/km<sup>2</sup>**



Revenu moyen

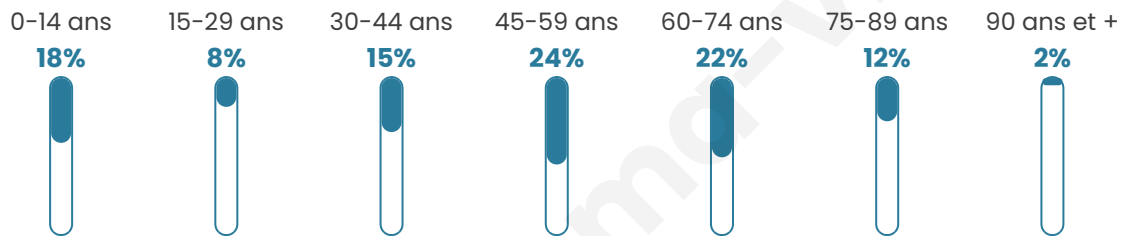
**21 570 €/an**

## Evolution du nombre d'habitants

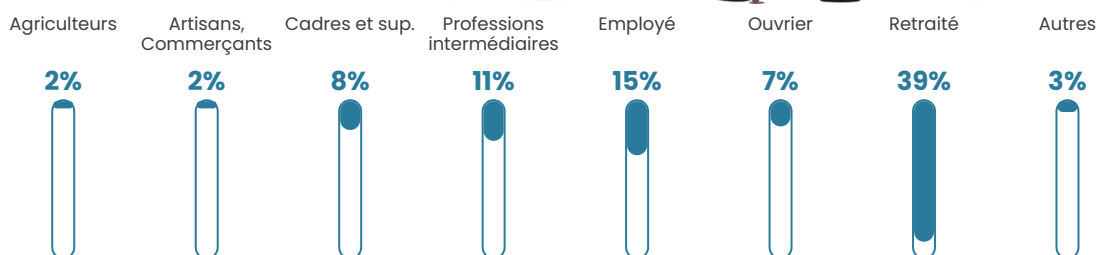


Sources : Institut national de la statistique et des études économiques (insee) selon Les dernières parutions officielles de 2024 portant sur les années 2020, 2021 et 2022.

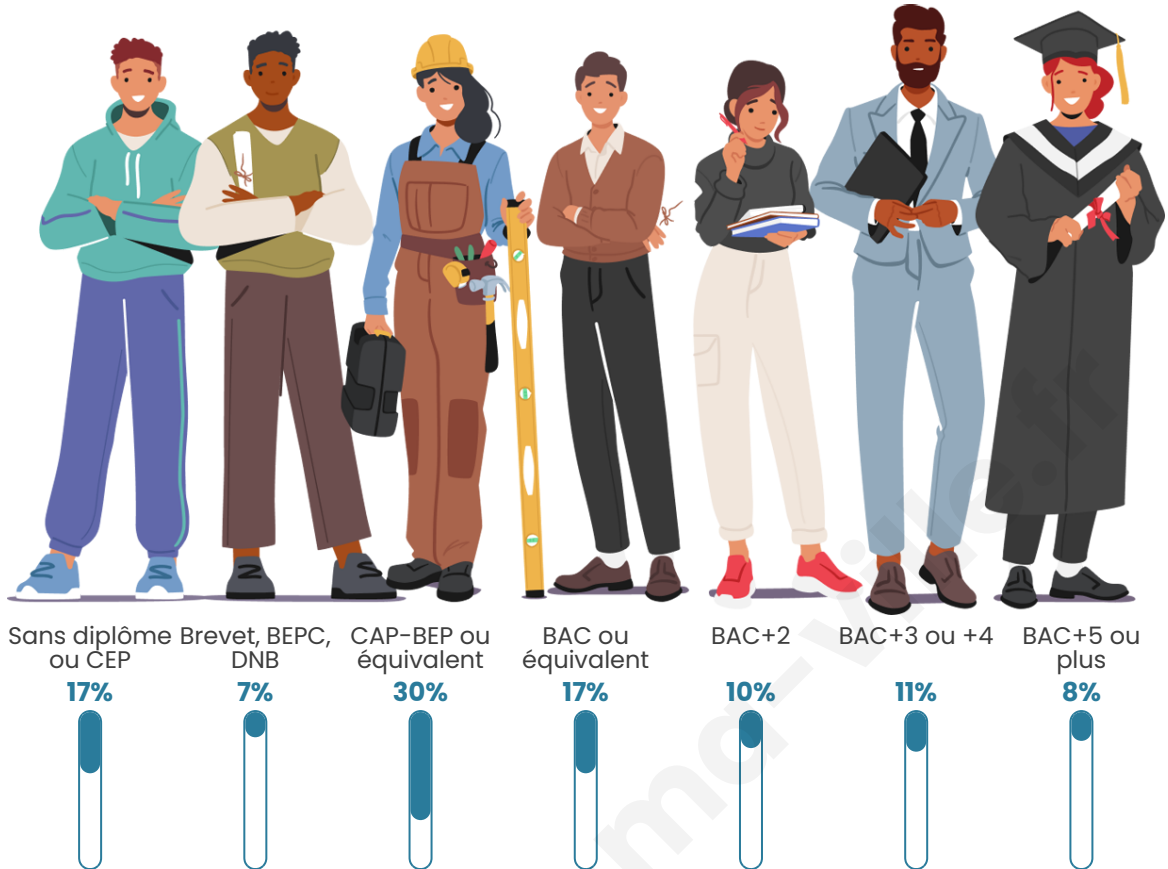
## Tranche d'âge




## Activité professionnelle



## Niveau de diplôme















## Composition des ménages





# Profils électoraux

## Premier tour

	Emmanuel MACRON	30.05 %
	Marine LE PEN	27.59 %
	Jean-Luc MÉLENCHON	13.30 %
	Jean LASSALLE	7.39 %
	Éric ZEMMOUR	7.39 %
	Anne HIDALGO	5.42 %
	Yannick JADOT	3.45 %
	Valérie PÉCRESSÉ	3.45 %
	Fabien ROUSSEL	0.99 %
	Nicolas DUPONT- AIGNAN	0.99 %
	Nathalie ARTHAUD	0.00 %
	Philippe POUTOU	0.00 %

## Second tour

	Emmanuel MACRON	55,85 %
	Marine LE PEN	44,15 %

### 249 inscrits

Participation : 81.12%

Votes blancs : 3.96%

Votes nuls : 2.97%

### 249 inscrits

Participation : 84.74%

Votes blancs : 1.90%

Votes nuls : 1.90%

# Sécurité



Agressions physiques / sexuelles

0



Cambriolages

0



Vols / dégradations

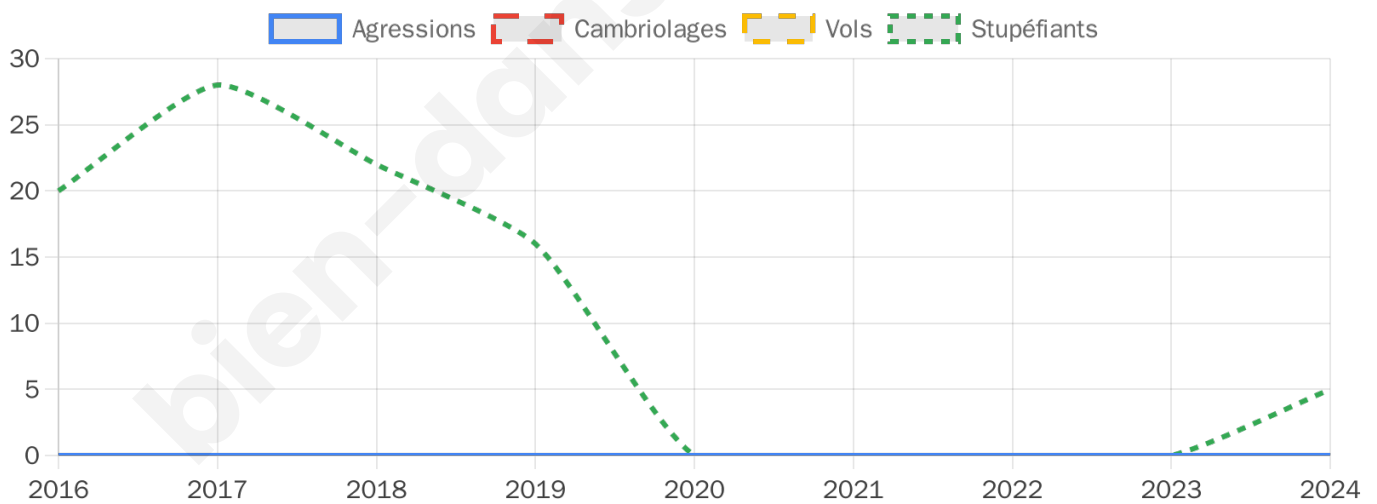
0



Stupéfiants

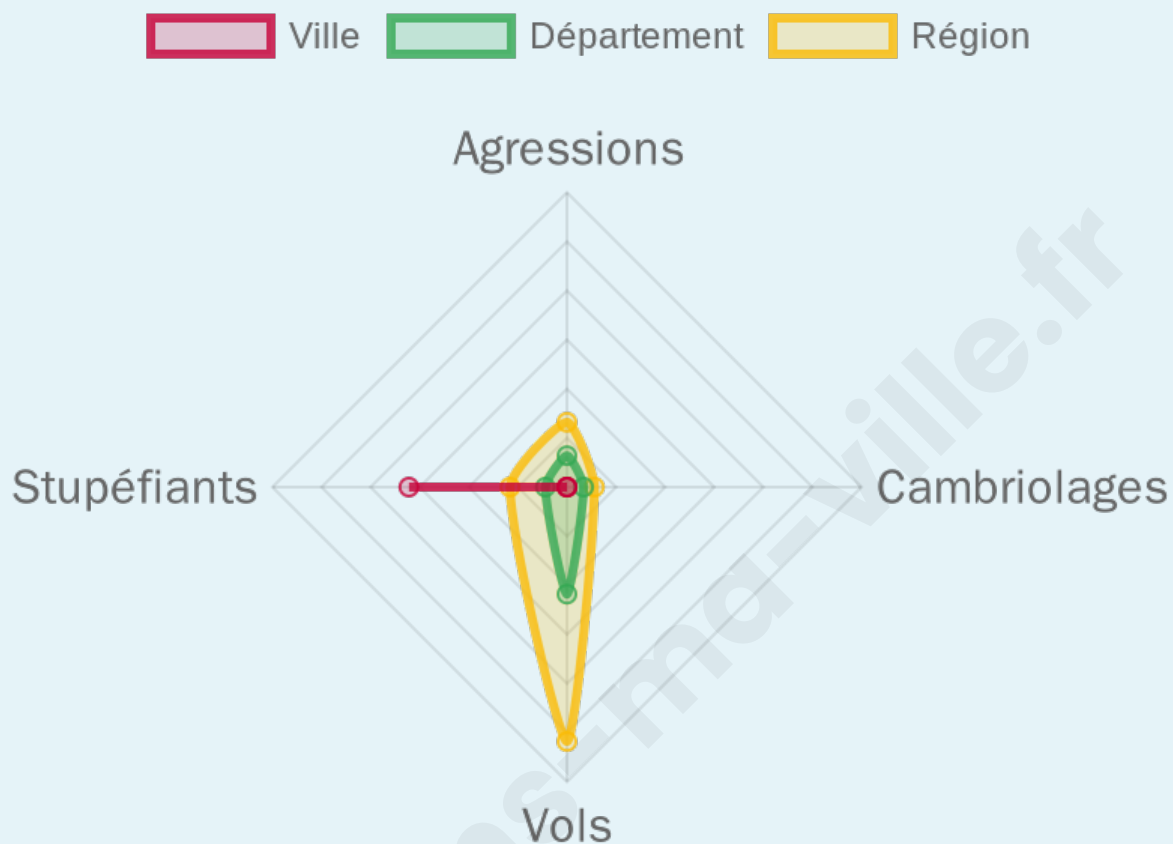
5

## Evolution du nombre d'infractions



## Pour comparer

(en proportion du nombre d'habitants)



Sources : Bases statistiques communale, départementale et régionale de la délinquance enregistrée par la police et la gendarmerie nationales selon les dernières parutions officielles de 2025 portant sur l'année 2024 ([data.gouv](https://data.gouv.fr)).

Agressions physiques / sexuelles : Violences sexuelles, coups et blessures volontaires intrafamiliaux, coups et blessures volontaires, autres coups, blessures volontaires et vols violents sans arme.

Cambriolages : Cambriolages de logements.

Vols : Vols avec armes, vols d'accessoires sur véhicules, vols dans les véhicules, vols de véhicules, vols sans violence contre des personnes, destructions, dégradations volontaires et escroqueries.

Stupéfiants : Trafic de stupéfiants dont (AFD) et usage de stupéfiants.

# Services à la population



## Commerce

Hypermarché	X <a href="#">Auch</a> 19km
Supermarché	X <a href="#">Marambat</a> 7km
Superette	1
Boulangerie	X <a href="#">Vic-Fezensac</a> 6km
Boucherie	X <a href="#">Jegun</a> 7km
Restaurant	X <a href="#">Jegun</a> 7km
Garage	X <a href="#">Caillavet</a> 4km
Station-service	X <a href="#">Vic-Fezensac</a> 8km
Banque	X <a href="#">Jegun</a> 7km
La poste	X <a href="#">Barran</a> 14km
Coiffeur	X <a href="#">Vic-Fezensac</a> 6km
Tabac	X <a href="#">Vic-Fezensac</a> 7km
Bars / discothèque	X <a href="#">Jegun</a> 7km
Bibliothèque	X <a href="#">Auch</a> 19km
Cinéma	X <a href="#">Vic-Fezensac</a> 7km
Vétérinaire	X <a href="#">Biran</a> 3km



## Santé

Pharmacie	X <a href="#">Jegun</a> 7km
Hôpital	X <a href="#">Auch</a> 19km
Laboratoire d'analyses médicales	X <a href="#">Vic-Fezensac</a> 7km
Etablissement pour handicapé	X <a href="#">Ordan-Larroque</a> 12km
EHPA	X <a href="#">Vic-Fezensac</a> 7km
Médecin	X <a href="#">Jegun</a> 7km
Dentiste	X <a href="#">Vic-Fezensac</a> 6km
Chirurgien	X <a href="#">Vic-Fezensac</a> 8km
Dermatologue	X <a href="#">Auch</a> 19km
Anesthésiste	X <a href="#">Fleurance</a> 26km
Gastro-entérologue	X <a href="#">Aire-sur-l'Adour</a> 50km
Gynécologue	X <a href="#">Aire-sur-l'Adour</a> 52km
Cancérologue	X <a href="#">Agen</a> 56km
Neurologue	X <a href="#">Auch</a> 21km
Ophthalmologue	X <a href="#">Auch</a> 18km
ORL	X <a href="#">Auch</a> 20km
Cardiologue	X <a href="#">Auch</a> 19km
Pédiatre	X <a href="#">Lectoure</a> 30km
Pneumologue	X <a href="#">Auch</a> 20km
Psychologue	X <a href="#">Auch</a> 16km
Radiologue	X <a href="#">Auch</a> 19km
Rhumatologue	X <a href="#">Auch</a> 20km
Sage-femme	X <a href="#">Vic-Fezensac</a> 8km



## Éducation

Crèche	X <a href="#">Vic-Fezensac</a> 7km
Ecole maternelle Public	1
Ecole maternelle Privé	X <a href="#">Plaisance-du-Touch</a> 77km
Ecole primaire Public	X <a href="#">Biran</a> 5km
Ecole primaire Privé	X <a href="#">Auch</a> 19km
Collège Public	X <a href="#">Vic-Fezensac</a> 7km
Collège Privé	X <a href="#">Auch</a> 18km
Lycée Public	X <a href="#">Auch</a> 18km
Lycée Privé	X <a href="#">Auch</a> 18km

Sources : Base Sirene des entreprises et de leurs établissements selon les dernières parutions officielles de 2025 portant sur l'année 2024 ([data.gouv](#)). Liste, localisation et tarifs des professionnels de santé selon les dernières parutions officielles de 2025 portant sur l'année 2024 ([opendatasoft](#)) et FINISS Extraction du Fichier des établissements selon les dernières parutions officielles de 2025 portant sur l'année 2024 ([data.gouv](#)). Adresse et géolocalisation des établissements d'enseignement du premier et second degrés selon les dernières parutions officielles de 2025 portant sur l'année 2024 ([data.education.gouv](#))

## Villes autour de Saint-Jean-Poutge

Ville	Habitants	Superficie	Pop densité	Pop active	Taux chômage	Revenu moyen	Prix immobilier
Saint-Paul-de-Baïse	108	10 km <sup>2</sup>	11 h/km <sup>2</sup>	42.6%	3.7%	NC	1 234 €/m <sup>2</sup>
Caillavet	162	14 km <sup>2</sup>	12 h/km <sup>2</sup>	46.9%	2.5%	22 680 €/an	1 828 €/m <sup>2</sup>
Biran (2 avis)	379	36 km <sup>2</sup>	11 h/km <sup>2</sup>	46.7%	3.2%	24 000 €/an	1 361 €/m <sup>2</sup>
Antras	40	6 km <sup>2</sup>	7 h/km <sup>2</sup>	45%	5%	NC	1 586 €/m <sup>2</sup>
Bonas	106	10 km <sup>2</sup>	11 h/km <sup>2</sup>	46.2%	3.8%	20 500 €/an	1 716 €/m <sup>2</sup>
Roquebrune	207	18 km <sup>2</sup>	12 h/km <sup>2</sup>	43.5%	2.4%	22 470 €/an	800 €/m <sup>2</sup>
Le Brouilh-Monbert	235	13 km <sup>2</sup>	18 h/km <sup>2</sup>	50.2%	6%	21 960 €/an	980 €/m <sup>2</sup>
Rozès	113	10 km <sup>2</sup>	11 h/km <sup>2</sup>	40.7%	3.5%	18 670 €/an	1 494 €/m <sup>2</sup>
Marambat	419	9 km <sup>2</sup>	47 h/km <sup>2</sup>	45.8%	2.9%	22 380 €/an	1 213 €/m <sup>2</sup>
Vic-Fezensac (2 avis)	3 577	53 km <sup>2</sup>	67 h/km <sup>2</sup>	40.8%	4.5%	20 620 €/an	1 074 €/m <sup>2</sup>
Jegun (2 avis)	1 176	39 km <sup>2</sup>	30 h/km <sup>2</sup>	47.5%	3.9%	22 490 €/an	1 210 €/m <sup>2</sup>
Ordan-Larroque (1 avis)	858	42 km <sup>2</sup>	20 h/km <sup>2</sup>	49.1%	2.3%	25 700 €/an	1 928 €/m <sup>2</sup>
Bazian	97	12 km <sup>2</sup>	8 h/km <sup>2</sup>	45.4%	4.1%	21 550 €/an	731 €/m <sup>2</sup>
Préneron	119	8 km <sup>2</sup>	15 h/km <sup>2</sup>	50.4%	2.5%	26 660 €/an	1 235 €/m <sup>2</sup>
Saint-Lary	271	9 km <sup>2</sup>	30 h/km <sup>2</sup>	49.1%	2.2%	24 190 €/an	1 541 €/m <sup>2</sup>

bien-dans-ma-ville.fr



# Vous aimez votre ville ? Notez-la !

Et faites-nous part de vos remarques constructives



Avec

**BIEN** dans  
ma **VILLE** 