



Version web

# Ville de Saint-Jean-Poudge

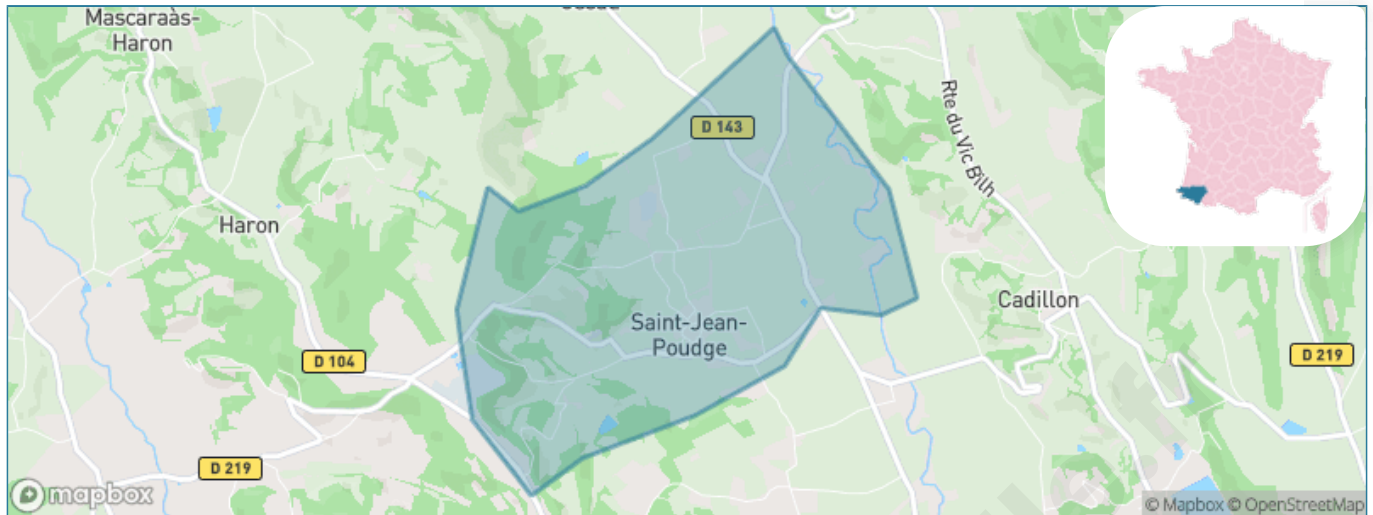
Présenté par

**BIEN** dans ma **VILLE** 

# Sommaire

Situation géographique .....	3
Statistiques sur la population .....	4
Evolution du nombre d'habitants .....	4
Tranche d'âge .....	5
0-14 ans .....	5
15-29 ans .....	5
30-44 ans .....	5
45-59 ans .....	5
60-74 ans .....	5
75-89 ans .....	5
90 ans et + .....	5
Activité professionnelle .....	5
Agriculteurs .....	5
Artisans, Commerçants .....	5
Cadres et sup. ....	5
Professions intermédiaires .....	5
Employé .....	5
Ouvrier .....	5
Retraité .....	5
Autres .....	5
Niveau de diplôme .....	6
Sans diplôme ou CEP .....	6
Brevet, BEPC, DNB .....	6
CAP-BEP ou équivalent .....	6
BAC ou équivalent .....	6
BAC+2 .....	6
BAC+3 ou +4 .....	6
BAC+5 ou plus .....	6
Composition des ménages .....	6
Couple sans enfant .....	6
Couple avec enfant(s) .....	6
Famille monoparentale .....	6
Colocation / Autre .....	6
Personnes seules .....	6
Profils électoraux .....	7
Premier tour .....	7
Sécurité .....	8
Evolution du nombre d'infractions .....	8
Pour comparer .....	9
Services à la population .....	10
Commerce .....	10
Éducation .....	10
Villes autour de Saint-Jean-Poudge .....	12

# Situation géographique



## i Informations clés

- **Région** : Nouvelle-Aquitaine
- **Département** : Pyrénées-Atlantiques
- **Code postal** : 64330
- **Superficie** : 3 km<sup>2</sup>



# Statistiques sur la population



Nombre d'habitants

**79**



Age moyen

**51 ans**



Pop active

**39.2%**



Taux chômage

**8.7%**



Pop densité

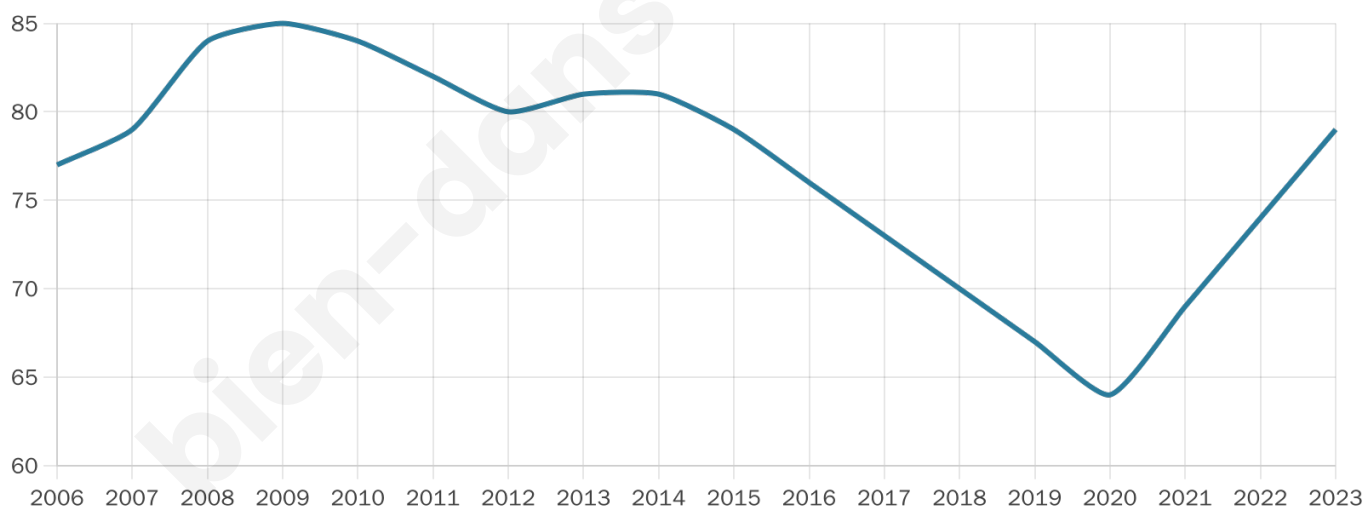
**26 h/km<sup>2</sup>**



Revenu moyen

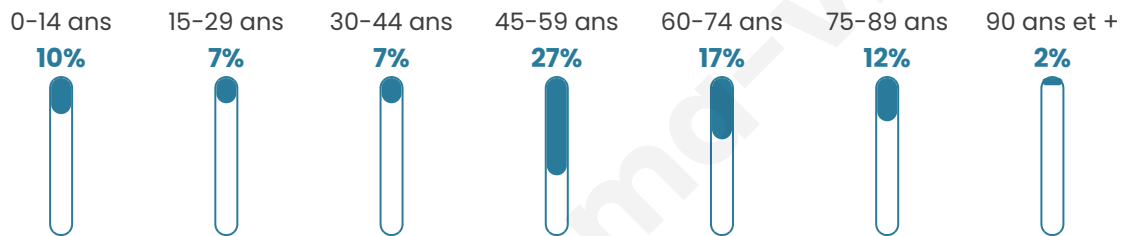
**NC**

## Evolution du nombre d'habitants

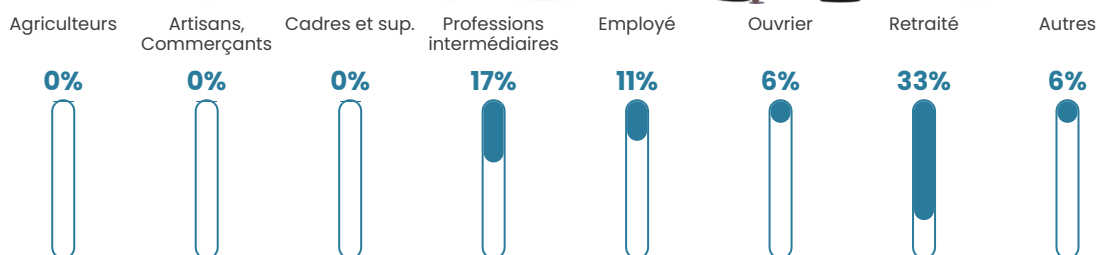


Sources : Institut national de la statistique et des études économiques (insee) selon Les dernières parutions officielles de 2024 portant sur les années 2020, 2021 et 2022.

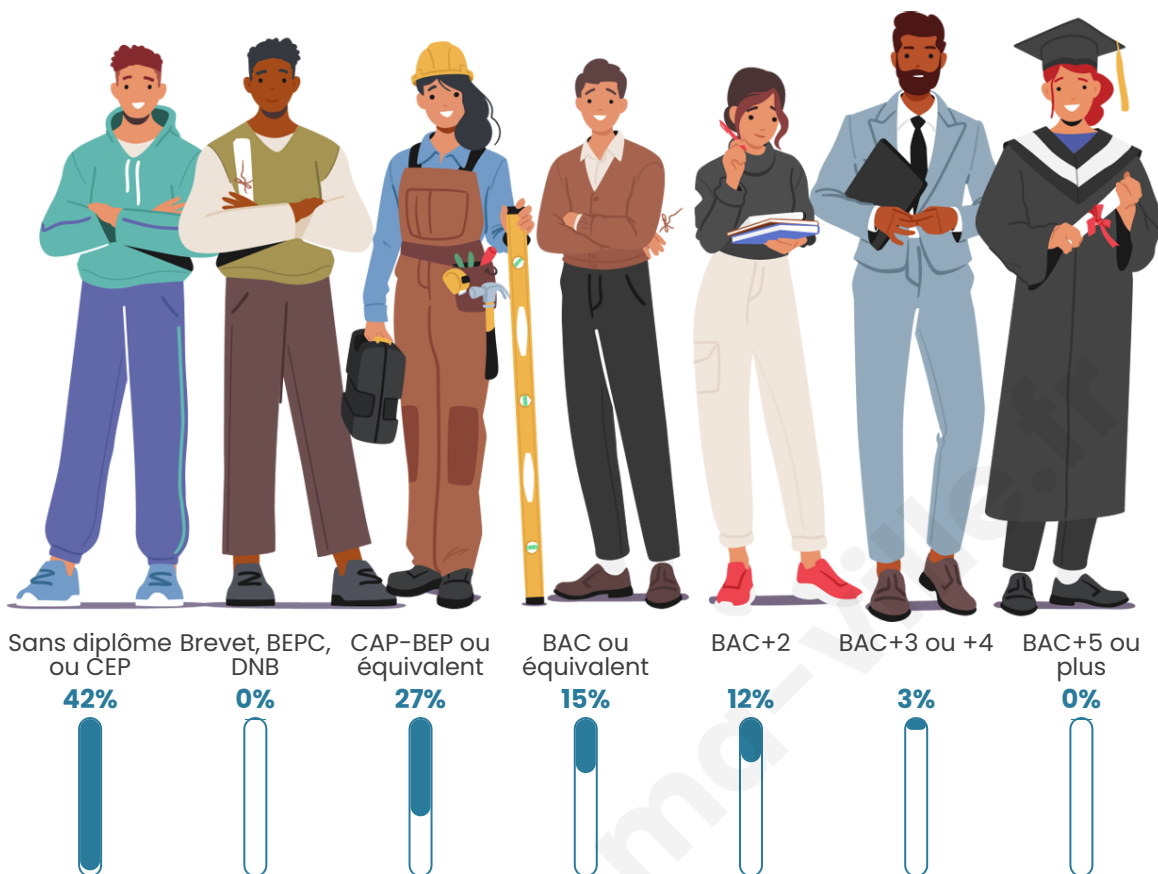
## Tranche d'âge




## Activité professionnelle



## Niveau de diplôme















## Composition des ménages



# Profils électoraux

## Premier tour

	Marine LE PEN	29.69 %
	Emmanuel MACRON	25.00 %
	Jean LASSALLE	17.19 %
	Jean-Luc MÉLENCHON	10.94 %
	Éric ZEMMOUR	4.69 %
	Yannick JADOT	3.13 %
	Valérie PÉCRESE	3.13 %
	Nicolas DUPONT-AIGNAN	3.13 %
	Fabien ROUSSEL	1.56 %
	Anne HIDALGO	1.56 %
	Nathalie ARTHAUD	0.00 %
	Philippe POUTOU	0.00 %

### 77 inscrits

Participation : 84.42%

Votes blancs : 1.54%

Votes nuls : 0.00%

## Second tour

	Emmanuel MACRON	50 %
	Marine LE PEN	50 %

### 77 inscrits

Participation : 72.73%

Votes blancs : 5.36%

Votes nuls : 5.36%

# Sécurité



Agressions physiques / sexuelles

0



Cambriolages

0



Vols / dégradations

0



Stupéfiants

0

## Evolution du nombre d'infractions



## Pour comparer

(en proportion du nombre d'habitants)



Sources : Bases statistiques communale, départementale et régionale de la délinquance enregistrée par la police et la gendarmerie nationales selon les dernières parutions officielles de 2025 portant sur l'année 2024 ([data.gouv](https://data.gouv.fr)).

Agressions physiques / sexuelles : Violences sexuelles, coups et blessures volontaires intrafamiliaux, coups et blessures volontaires, autres coups, blessures volontaires et vols violents sans arme.

Cambriolages : Cambriolages de logements.

Vols : Vols avec armes, vols d'accessoires sur véhicules, vols dans les véhicules, vols de véhicules, vols sans violence contre des personnes, destructions, dégradations volontaires et escroqueries.

Stupéfiants : Trafic de stupéfiants dont (AFD) et usage de stupéfiants.

# Services à la population



## Commerce

Hypermarché	X <u>Barcelonne-du-Gers</u> 17km
Supermarché	X <u>Garlin</u> 8km
Superette	X <u>Garlin</u> 8km
Boulangerie	X <u>Garlin</u> 8km
Boucherie	X <u>Garlin</u> 8km
Restaurant	X <u>Arrosès</u> 5km
Garage	X <u>Castetpugon</u> 6km
Station-service	X <u>Garlin</u> 7km
Banque	X <u>Garlin</u> 8km
La poste	X <u>Mascaraàs-Haron</u> 3km
Coiffeur	X <u>Garlin</u> 8km
Tabac	X <u>Garlin</u> 8km
Bars / discothèque	X <u>Diusse</u> 5km
Bibliothèque	X <u>Navailles-Angos</u> 18km
Cinéma	X <u>Garlin</u> 8km
Vétérinaire	X <u>Lembeye</u> 10km



## Santé

Pharmacie	X <u>Garlin</u> 8km
Hôpital	X <u>Aire-sur-l'Adour</u> 21km
Laboratoire d'analyses médicales	X <u>Aire-sur-l'Adour</u> 20km
Etablissement pour handicapé	X <u>Diusse</u> 4km
EHPA	X <u>Garlin</u> 8km
Médecin	X <u>Garlin</u> 8km
Dentiste	X <u>Garlin</u> 8km
Chirurgien	X <u>Navailles-Angos</u> 19km
Dermatologue	X <u>Pau</u> 28km
Anesthésiste	X <u>Aire-sur-l'Adour</u> 21km
Gastro-entérologue	X <u>Aire-sur-l'Adour</u> 21km
Gynécologue	X <u>Aire-sur-l'Adour</u> 15km
Cancérologue	X <u>Tarbes</u> 40km
Neurologue	X <u>Pau</u> 27km
Ophtalmologue	X <u>Aire-sur-l'Adour</u> 15km
ORL	X <u>Pau</u> 27km
Cardiologue	X <u>Aire-sur-l'Adour</u> 20km
Pédiatre	X <u>Montardon</u> 23km
Pneumologue	X <u>Aire-sur-l'Adour</u> 21km
Psychologue	X <u>Castelnau-Rivière-Basse</u> 14km
Radiologue	X <u>Vic-en-Bigorre</u> 26km
Rhumatologue	X <u>Serres-Castet</u> 23km
Sage-femme	X <u>Garlin</u> 8km



## Éducation

Crèche	X <u>Coslédaà-Lube-Boast</u> 9km
Ecole maternelle Public	X <u>Garlin</u> 8km
Ecole maternelle Privé	X <u>Plaisance-du-Touch</u> 120km
Ecole primaire Public	X <u>Aurions-Idernes</u> 4km
Ecole primaire Privé	X <u>Préchac-sur-Adour</u> 16km
Collège Public	X <u>Garlin</u> 8km
Collège Privé	X <u>Préchac-sur-Adour</u> 16km
Lycée Public	X <u>Riscle</u> 16km
Lycée Privé	X <u>Pau</u> 26km

Sources : Base Sirene des entreprises et de leurs établissements selon les dernières parutions officielles de 2025 portant sur l'année 2024 ([data.gouv](https://data.gouv.fr)). Liste, localisation et tarifs des professionnels de santé selon les dernières parutions officielles de 2025 portant sur l'année 2024 ([opendatasoft](https://opendatasoft.com)) et FINISS Extraction du Fichier des établissements selon les dernières parutions officielles de 2025 portant sur

l'année 2024 ([data.gouv](https://data.gouv.fr)). Adresse et géolocalisation des établissements d'enseignement du premier et second degrés selon les dernières parutions officielles de 2025 portant sur l'année 2024 ([data.education.gouv](https://data.education.gouv.fr))

bien-dans-ma-ville.fr

## Villes autour de Saint-Jean-Poudge

Ville	Habitants	Superficie	Pop densité	Pop active	Taux chômage	Revenu moyen	Prix immobilier
Tadousse-Ussau	73	4 km <sup>2</sup>	18 h/km <sup>2</sup>	37%	2.7%	NC	544 €/m <sup>2</sup>
Conchez-de-Béarn	116	4 km <sup>2</sup>	29 h/km <sup>2</sup>	41.4%	4.3%	NC	1 304 €/m <sup>2</sup>
Cadillon	95	5 km <sup>2</sup>	19 h/km <sup>2</sup>	60%	4.2%	NC	995 €/m <sup>2</sup>
Burosse-Mendousse	81	5 km <sup>2</sup>	16 h/km <sup>2</sup>	34.6%	7.4%	NC	772 €/m <sup>2</sup>
Mascaraàs-Haron	109	8 km <sup>2</sup>	14 h/km <sup>2</sup>	53.2%	4.6%	21 870 €/an	1 419 €/m <sup>2</sup>
Portet (1 avis)	161	7 km <sup>2</sup>	23 h/km <sup>2</sup>	39.8%	8.7%	18 980 €/an	824 €/m <sup>2</sup>
Vialer	144	7 km <sup>2</sup>	21 h/km <sup>2</sup>	48.6%	3.5%	22 620 €/an	1 290 €/m <sup>2</sup>
Diusse	146	5 km <sup>2</sup>	29 h/km <sup>2</sup>	46.6%	5.5%	18 610 €/an	490 €/m <sup>2</sup>
Aurions-Idernes	112	6 km <sup>2</sup>	19 h/km <sup>2</sup>	47.3%	3.6%	NC	997 €/m <sup>2</sup>
Mont-Disse	81	5 km <sup>2</sup>	16 h/km <sup>2</sup>	53.1%	9.9%	NC	NC
Arricau-Bordes	105	8 km <sup>2</sup>	13 h/km <sup>2</sup>	37.1%	1.9%	NC	980 €/m <sup>2</sup>
Aubous	45	3 km <sup>2</sup>	15 h/km <sup>2</sup>	26.7%	8.9%	NC	1 972 €/m <sup>2</sup>
Castetpugon	214	7 km <sup>2</sup>	31 h/km <sup>2</sup>	47.2%	3.7%	23 330 €/an	813 €/m <sup>2</sup>
Lalongue	201	7 km <sup>2</sup>	29 h/km <sup>2</sup>	42.3%	5%	21 410 €/an	1 408 €/m <sup>2</sup>
Taron-Sadirac-Viellenave	168	13 km <sup>2</sup>	13 h/km <sup>2</sup>	41.1%	1.2%	19 900 €/an	1 868 €/m <sup>2</sup>

bien-dans-ma-ville.fr



# Vous aimez votre ville ? Notez-la !

Et faites-nous part de vos remarques constructives



Avec

**BIEN** dans ma **VILLE** 