



Version web

Ville de Saint-Jean-Pla- de-Corts

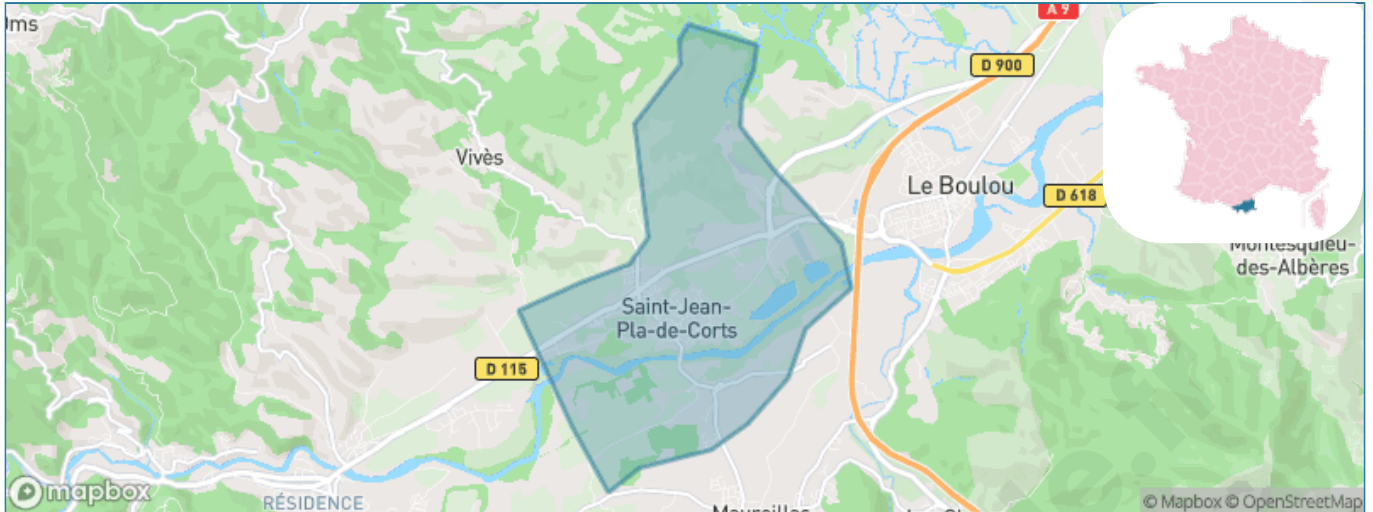
Présenté par

BIEN dans
ma **VILLE** 

Sommaire

Situation géographique	3
Statistiques sur la population	4
Evolution du nombre d'habitants	4
Tranche d'âge	5
0-14 ans	5
15-29 ans	5
30-44 ans	5
45-59 ans	5
60-74 ans	5
75-89 ans	5
90 ans et +	5
Activité professionnelle	5
Agriculteurs	5
Artisans, Commerçants	5
Cadres et sup.	5
Professions intermédiaires	5
Employé	5
Ouvrier	5
Retraité	5
Autres	5
Niveau de diplôme	6
Sans diplôme ou CEP	6
Brevet, BEPC, DNB	6
CAP-BEP ou équivalent	6
BAC ou équivalent	6
BAC+2	6
BAC+3 ou +4	6
BAC+5 ou plus	6
Composition des ménages	6
Couple sans enfant	6
Couple avec enfant(s)	6
Famille monoparentale	6
Colocation / Autre	6
Personnes seules	6
Profil électoraux	7
Premier tour	7
Sécurité	8
Evolution du nombre d'infractions	8
Pour comparer	9
Services à la population	10
Commerce	10
Éducation	10
Villes autour de Saint-Jean-Pla-de-Corts	11
Avis sur la ville de Saint-Jean-Pla-de-Corts	12
Moyenne par critère	12
Villes autour de Saint-Jean-Pla-de-Corts	12
Répartition des avis par note	12
Répartition des avis par note	12

Situation géographique



i Informations clés

- **Région :** Occitanie
- **Département :** Pyrénées-Orientales
- **Code postal :** 66400
- **Superficie :** 10 km²



Statistiques sur la population



Nombre d'habitants

2 311



Age moyen

45 ans



Pop active

42.4%



Taux chômage

10.8%



Pop densité

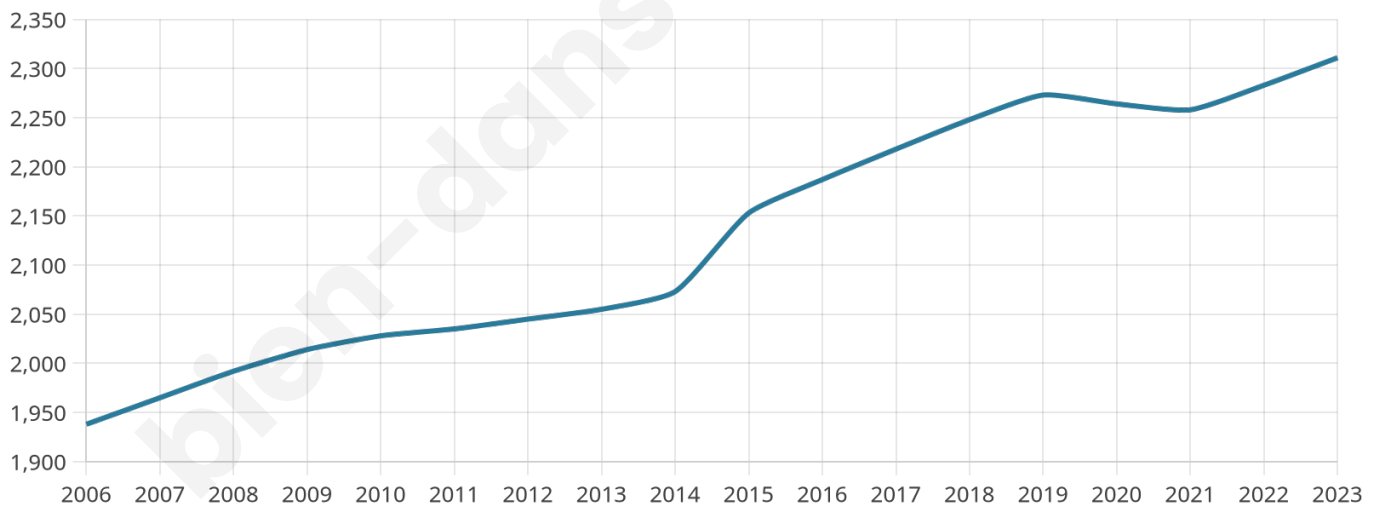
231 h/km²



Revenu moyen

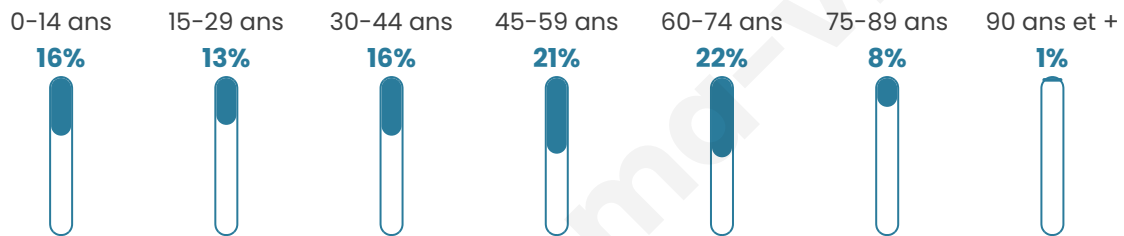
22 330 €/an

Evolution du nombre d'habitants

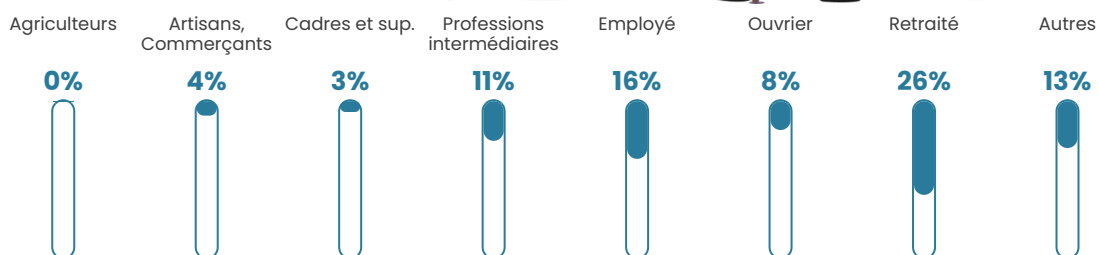


Sources : Institut national de la statistique et des études économiques (insee) selon Les dernières parutions officielles de 2024 portant sur les années 2020, 2021 et 2022.


Tranche d'âge



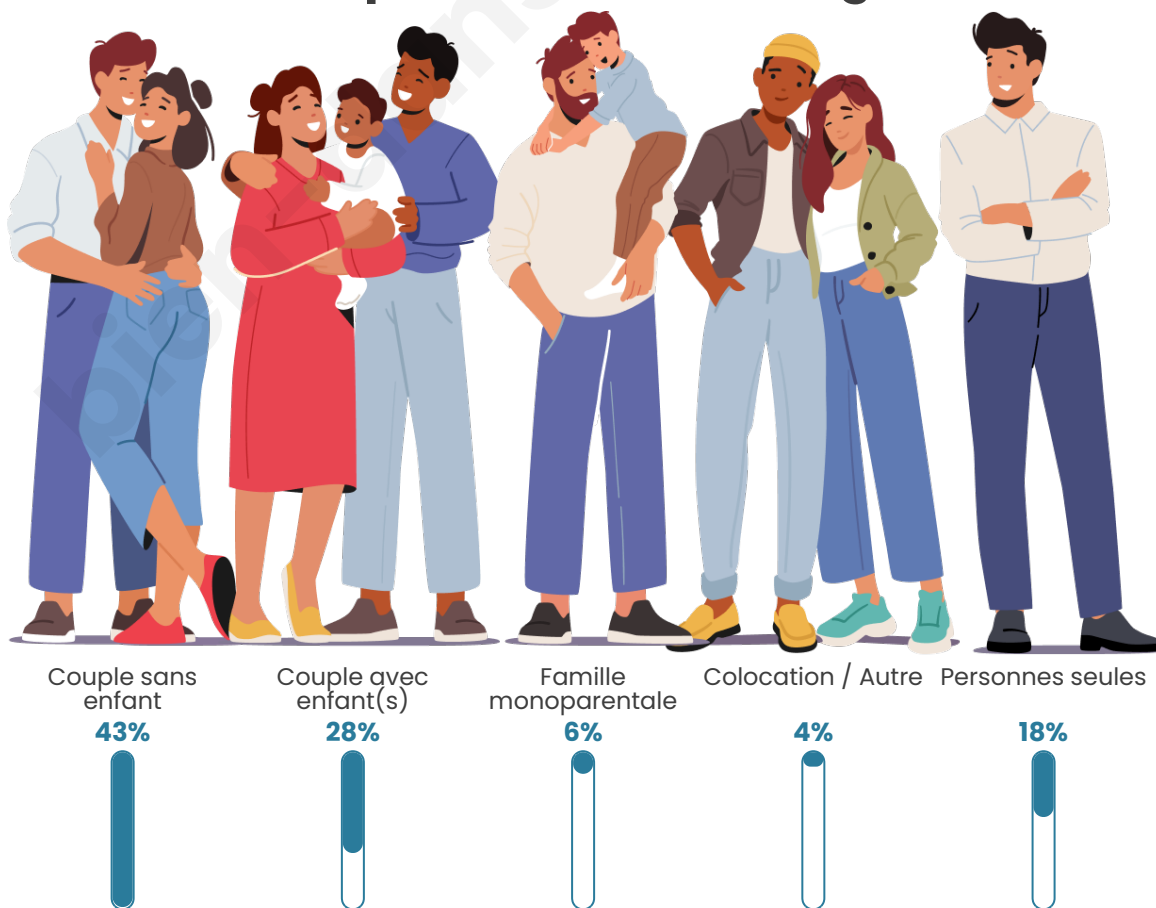
Activité professionnelle



Niveau de diplôme



Composition des ménages



Profils électoraux

Premier tour

	Marine LE PEN	33.67 %
	Emmanuel MACRON	20.72 %
	Jean-Luc MÉLENCHON	18.74 %
	Éric ZEMMOUR	8.49 %
	Jean LASSALLE	4.69 %
	Yannick JADOT	3.22 %
	Valérie PÉCRESSE	3.15 %
	Fabien ROUSSEL	2.27 %
	Anne HIDALGO	2.20 %
	Nicolas DUPONT-AIGNAN	1.76 %
	Philippe POUTOU	0.66 %
	Nathalie ARTHAUD	0.44 %



1 836 inscrits

Participation : 75.76%

Votes blancs : 1.15%

Votes nuls : 0.65%

Second tour

	Emmanuel MACRON	41,22 %
	Marine LE PEN	58,78 %

1 836 inscrits

Participation : 75.98%

Votes blancs : 6.45%

Votes nuls : 2.94%

Sécurité



Agressions physiques / sexuelles

9



Cambriolages

0



Vols / dégradations

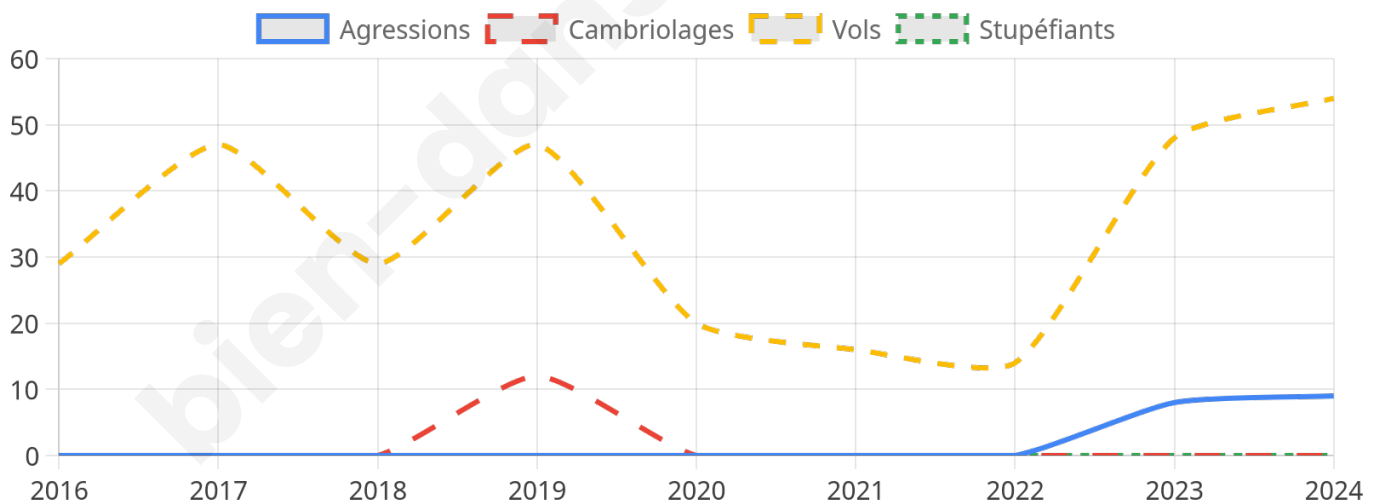
54



Stupéfiants

0

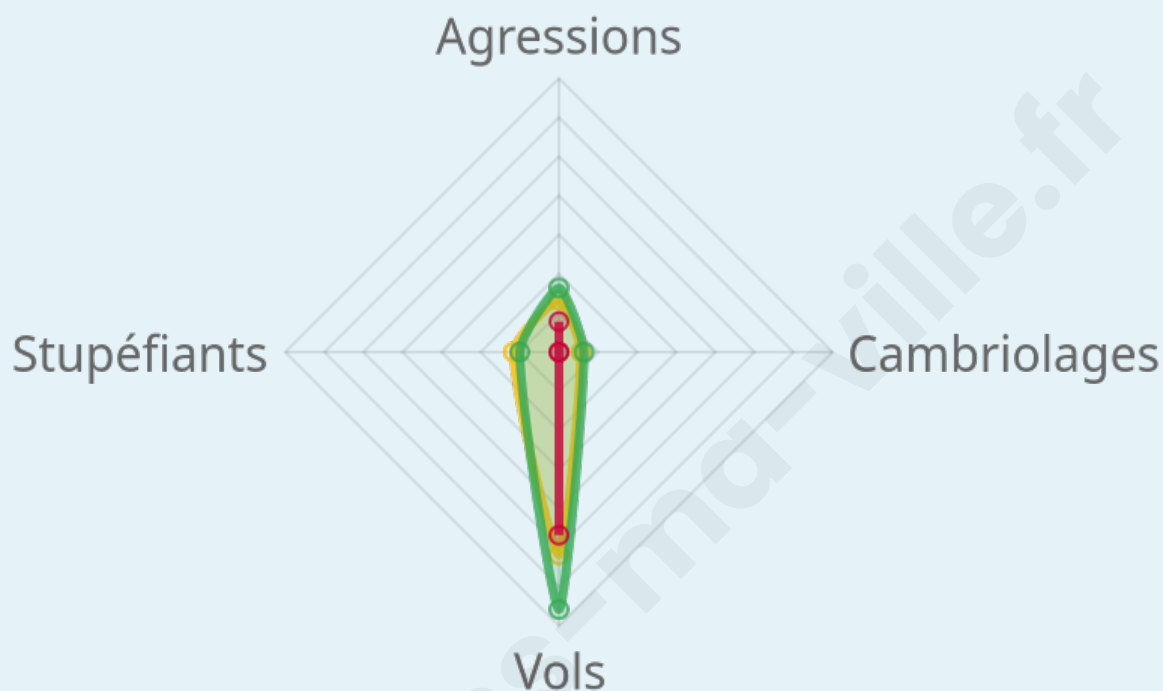
Evolution du nombre d'infractions



Pour comparer

(en proportion du nombre d'habitants)

Ville Département Région



Sources : Bases statistiques communale, départementale et régionale de la délinquance enregistrée par la police et la gendarmerie nationales selon les dernières parutions officielles de 2025 portant sur l'année 2024 ([data.gouv](https://data.gouv.fr)).

Agressions physiques / sexuelles : Violences sexuelles, coups et blessures volontaires intrafamiliaux, coups et blessures volontaires, autres coups, blessures volontaires et vols violents sans arme.

Cambriolages : Cambriolages de logements.

Vols : Vols avec armes, vols d'accessoires sur véhicules, vols dans les véhicules, vols de véhicules, vols sans violence contre des personnes, destructions, dégradations volontaires et escroqueries.

Stupéfiants : Trafic de stupéfiants dont (AFD) et usage de stupéfiants.

Services à la population



Commerce

Hypermarché	X <u>Laroque-des-Albères</u> 13km
Supermarché	X <u>Céret</u> 3km
Superette	5
Boulangerie	1
Boucherie	2
Restaurant	5
Garage	3
Station-service	X <u>Le Boulou</u> 4km
Banque	X <u>Maureillas-las-Illas</u> 3km
La poste	3
Coiffeur	3
Tabac	X <u>Le Boulou</u> 4km
Bars / discothèque	1
Bibliothèque	X <u>Céret</u> 4km
Cinéma	X <u>Céret</u> 4km
Vétérinaire	X <u>Céret</u> 2km



Santé

Pharmacie	1
Hôpital	X <u>Perpignan</u> 22km
Laboratoire d'analyses médicales	X <u>Le Boulou</u> 3km
Etablissement pour handicapé	X <u>Fourques</u> 7km
EHPA	1
Médecin	3
Dentiste	2
Chirurgien	X <u>Céret</u> 4km
Dermatologue	X <u>Saint-André</u> 16km
Anesthésiste	X <u>Céret</u> 5km
Gastro-entérologue	X <u>Céret</u> 4km
Gynécologue	X <u>Toulouges</u> 17km
Cancérologue	X <u>Perpignan</u> 21km
Neurologue	X <u>Sorède</u> 14km
Ophtalmologue	X <u>Céret</u> 4km
ORL	X <u>Argelès-sur-Mer</u> 19km
Cardiologue	X <u>Le Boulou</u> 3km
Pédiatre	X <u>Amélie-les-Bains-Palalda</u> 10km
Pneumologue	X <u>Céret</u> 5km
Psychologue	X <u>Le Soler</u> 18km
Radiologue	X <u>Céret</u> 4km
Rhumatologue	X <u>Argelès-sur-Mer</u> 19km
Sage-femme	1



Éducation


Crèche	1
Ecole maternelle Public	1
Ecole maternelle Privé	X <u>Perpignan</u> 22km
Ecole primaire Public	1
Ecole primaire Privé	X <u>Céret</u> 5km
Collège Public	X <u>Céret</u> 4km
Collège Privé	X <u>Le Soler</u> 18km
Lycée Public	X <u>Céret</u> 4km
Lycée Privé	X <u>Céret</u> 4km

Sources : Base Sirene des entreprises et de leurs établissements selon les dernières parutions officielles de 2025 portant sur l'année 2024 ([data.gouv](#)). Liste, localisation et tarifs des professionnels de santé selon les dernières parutions officielles de 2025 portant sur l'année 2024 ([opendatasoft](#)) et FINISS Extraction du Fichier des établissements selon les dernières parutions officielles de 2025 portant sur l'année 2024 ([data.gouv](#)). Adresse et géolocalisation des établissements d'enseignement du premier et second degrés selon les dernières parutions officielles de 2025 portant sur l'année 2024 ([data.education.gouv](#))

Villes autour de Saint-Jean-Pla-de-Corts

Ville	Habitants	Superficie	Pop densité	Pop active	Taux chômage	Revenu moyen	Prix immobilier
Vivès	190	11 km ²	17 h/km ²	32.1%	4.2%	21 520 €/an	1 063 €/m ²
Maureillas-las-Illas (1 avis)	3 006	42 km ²	72 h/km ²	36.8%	5.1%	21 460 €/an	1 826 €/m ²
Le Boulou (18 avis)	5 487	14 km ²	392 h/km ²	36.2%	6.9%	20 130 €/an	1 859 €/m ²
Céret (16 avis)	7 521	37 km ²	203 h/km ²	36.7%	5.6%	21 840 €/an	2 572 €/m ²
Llauro	311	8 km ²	39 h/km ²	41.5%	4.8%	19 530 €/an	2 234 €/m ²
Tordères	187	9 km ²	21 h/km ²	48.7%	10.2%	21 460 €/an	2 347 €/m ²
Les Cluses (1 avis)	282	8 km ²	35 h/km ²	33%	8.2%	23 380 €/an	2 653 €/m ²
Tresserre	1 166	11 km ²	106 h/km ²	49.1%	6.9%	22 160 €/an	2 017 €/m ²
Fourques (4 avis)	1 347	9 km ²	150 h/km ²	45.4%	5.6%	21 750 €/an	1 810 €/m ²
Oms	364	18 km ²	20 h/km ²	36.8%	4.7%	23 890 €/an	1 716 €/m ²
Reynès (2 avis)	1 220	27 km ²	45 h/km ²	39.5%	4.1%	22 830 €/an	2 043 €/m ²
Passa	1 118	13 km ²	86 h/km ²	47.7%	8.6%	21 530 €/an	1 764 €/m ²
Montesquieu-des-Albères	1 353	17 km ²	80 h/km ²	34%	6.1%	24 410 €/an	2 944 €/m ²
Villemolaque (2 avis)	1 278	6 km ²	213 h/km ²	50.7%	7.6%	21 200 €/an	1 974 €/m ²
Banyuls-dels-Aspres (1 avis)	1 483	10 km ²	148 h/km ²	41.5%	7.1%	22 210 €/an	1 524 €/m ²

Avis sur la ville de Saint-Jean-Pla-de-Corts



Moyenne par critère



Villes autour de Saint-Jean-Pla-de-Corts

Ville	Note globale	Sécurité	Éducation	Sport Loisir	Environnement	Vie pratique
Vivès	-	-	-	-	-	-
Maureillas-las-Illas (1 avis)	4.2	5.0	4.0	4.0	4.0	4.0
Le Boulou (18 avis)	2.8	2.8	2.8	2.5	3.6	2.4
Céret (16 avis)	3.9	3.9	3.9	3.7	4.1	3.9
Llauro	-	-	-	-	-	-
Tordères	-	-	-	-	-	-
Les Cluses (1 avis)	4.0	5.0	5.0	5.0	0.0	5.0
Tresserre	-	-	-	-	-	-
Fourques (4 avis)	2.6	2.3	2.8	2.8	3.0	2.3
Oms	-	-	-	-	-	-
Reynès (2 avis)	2.9	4.0	2.0	2.5	4.0	2.0
Passa	-	-	-	-	-	-
Montesquieu-des-Albères	-	-	-	-	-	-
Villemolaque (2 avis)	3.4	4.0	3.0	2.5	4.5	3.0
Banyuls-dels-Aspres (1 avis)	3.8	4.0	4.0	3.0	5.0	3.0



Vous aimez votre ville ? Notez-la !

Et faites-nous part de vos remarques constructives



Avec

BIEN dans
ma **VILLE** 