



Version web

# Ville de Saint-Jean- Pierre-Fixte

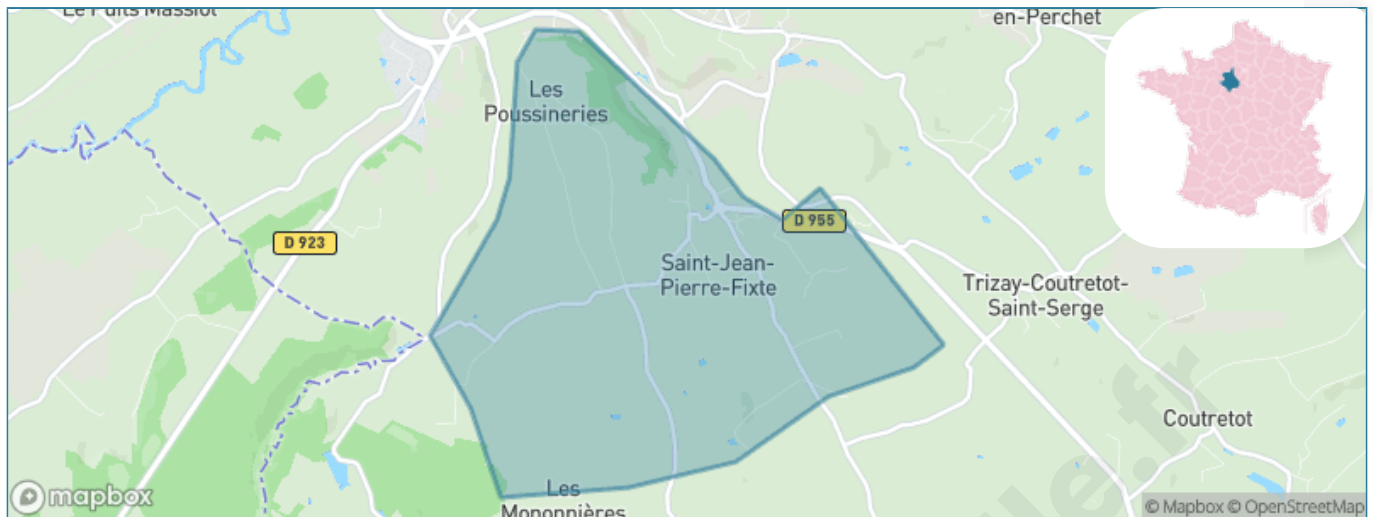
Présenté par

**BIEN** dans  
ma **VILLE** 

# Sommaire

Situation géographique .....	3
Statistiques sur la population .....	4
Evolution du nombre d'habitants .....	4
Tranche d'âge .....	5
0-14 ans .....	5
15-29 ans .....	5
30-44 ans .....	5
45-59 ans .....	5
60-74 ans .....	5
75-89 ans .....	5
90 ans et + .....	5
Activité professionnelle .....	5
Agriculteurs .....	5
Artisans, Commerçants .....	5
Cadres et sup. ....	5
Professions intermédiaires .....	5
Employé .....	5
Ouvrier .....	5
Retraité .....	5
Autres .....	5
Niveau de diplôme .....	6
Sans diplôme ou CEP .....	6
Brevet, BEPC, DNB .....	6
CAP-BEP ou équivalent .....	6
BAC ou équivalent .....	6
BAC+2 .....	6
BAC+3 ou +4 .....	6
BAC+5 ou plus .....	6
Composition des ménages .....	6
Couple sans enfant .....	6
Couple avec enfant(s) .....	6
Famille monoparentale .....	6
Colocation / Autre .....	6
Personnes seules .....	6
Profils électoraux .....	7
Premier tour .....	7
Sécurité .....	8
Evolution du nombre d'infractions .....	8
Pour comparer .....	9
Services à la population .....	10
Commerce .....	10
Éducation .....	10
Villes autour de Saint-Jean-Pierre-Fixte .....	12

# Situation géographique



## i Informations clés

- **Région** : Centre-Val de Loire
- **Département** : Eure-et-Loir
- **Code postal** : 28400
- **Superficie** : 6 km<sup>2</sup>



# Statistiques sur la population



Nombre d'habitants

**271**



Age moyen

**47 ans**



Pop active

**38.4%**



Taux chômage

**3.2%**



Pop densité

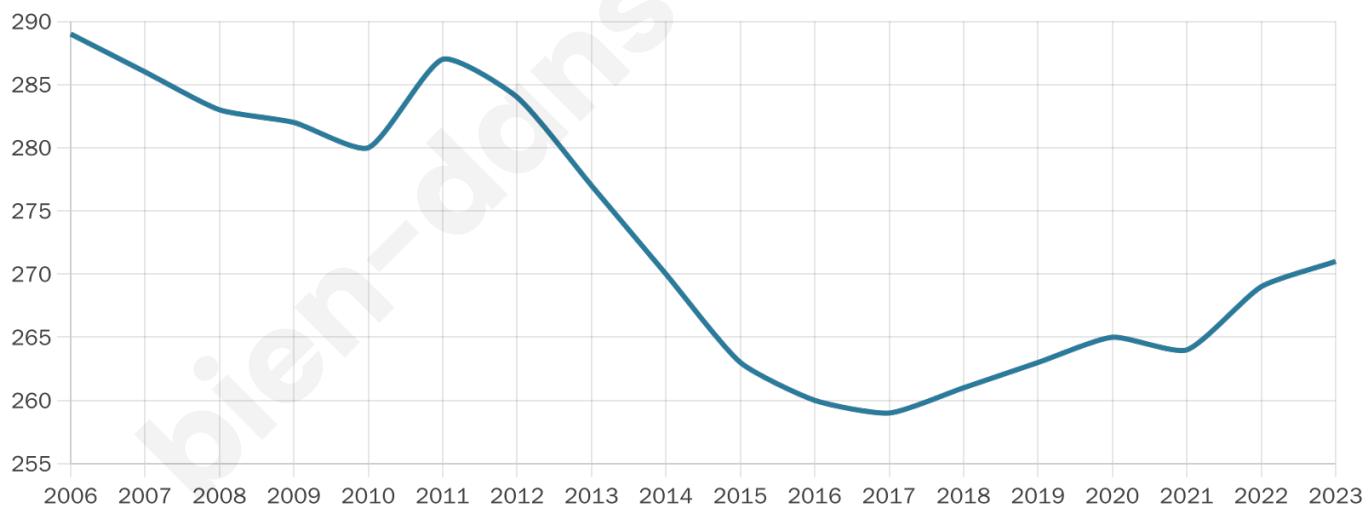
**45 h/km<sup>2</sup>**



Revenu moyen

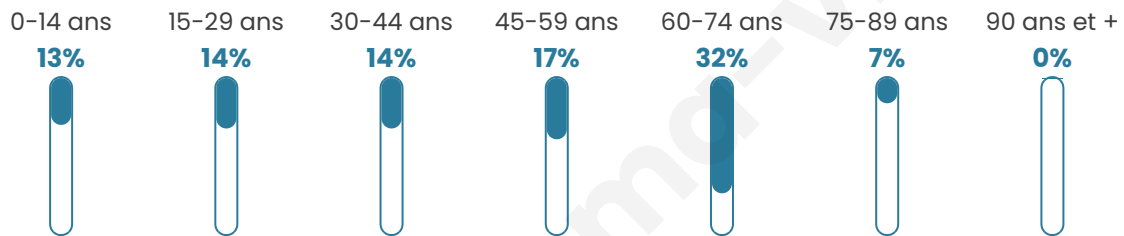
**24 440 €/an**

## Evolution du nombre d'habitants

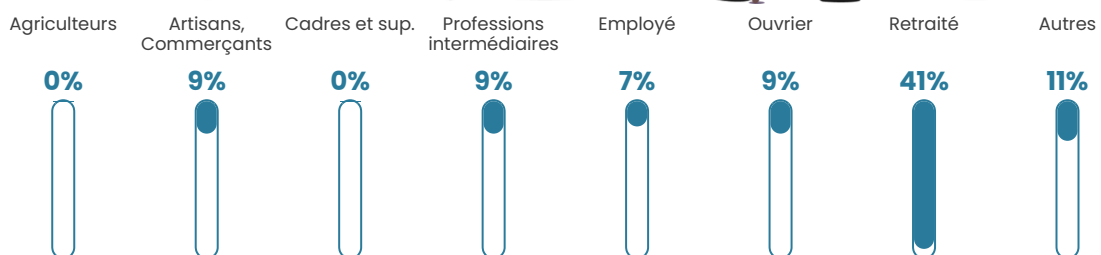


Sources : Institut national de la statistique et des études économiques (insee) selon Les dernières parutions officielles de 2024 portant sur les années 2020, 2021 et 2022.

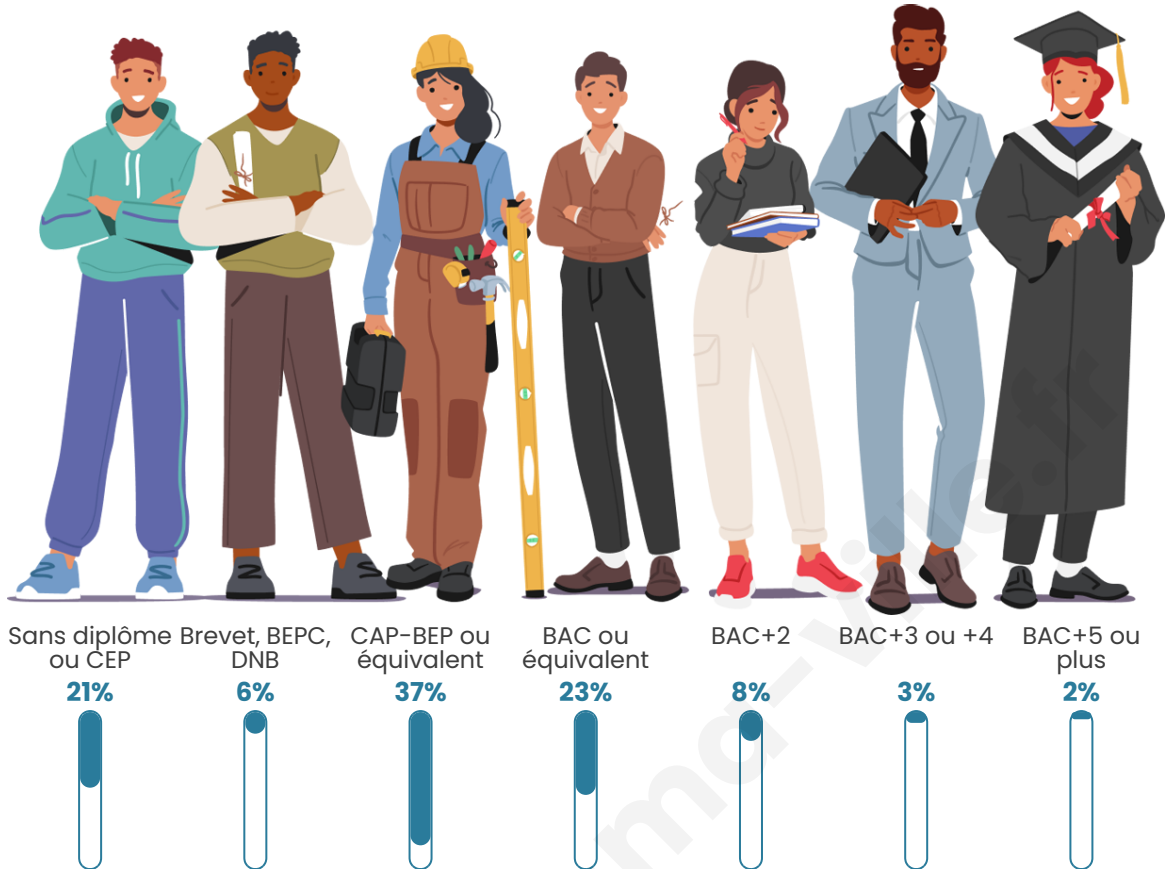
## Tranche d'âge




## Activité professionnelle



## Niveau de diplôme



## Composition des ménages





# Profils électoraux

## Premier tour

	Marine LE PEN	42.41 %
	Emmanuel MACRON	19.37 %
	Jean-Luc MÉLENCHON	11.52 %
	Éric ZEMMOUR	5.76 %
	Valérie PÉCRESSE	5.76 %
	Yannick JADOT	5.24 %
	Nicolas DUPONT-AIGNAN	3.66 %
	Jean LASSALLE	3.14 %
	Fabien ROUSSEL	2.09 %
	Anne HIDALGO	0.52 %
	Philippe POUTOU	0.52 %
	Nathalie ARTHAUD	0.00 %

## Second tour

	Emmanuel MACRON	43,48 %
	Marine LE PEN	56,52 %

### 232 inscrits

Participation : 86.21%

Votes blancs : 6%

Votes nuls : 2%

### 232 inscrits

Participation : 84.05%

Votes blancs : 0.51%

Votes nuls : 1.54%

# Sécurité



Agressions physiques / sexuelles

0



Cambriolages

0



Vols / dégradations

0



Stupéfiants

0

## Evolution du nombre d'infractions



## Pour comparer

(en proportion du nombre d'habitants)

■ Ville ■ Département ■ Région



Sources : Bases statistiques communale, départementale et régionale de la délinquance enregistrée par la police et la gendarmerie nationales selon les dernières parutions officielles de 2025 portant sur l'année 2024 ([data.gouv](https://data.gouv.fr)).

Agressions physiques / sexuelles : Violences sexuelles, coups et blessures volontaires intrafamiliaux, coups et blessures volontaires, autres coups, blessures volontaires et vols violents sans arme.

Cambriolages : Cambriolages de logements.

Vols : Vols avec armes, vols d'accessoires sur véhicules, vols dans les véhicules, vols de véhicules, vols sans violence contre des personnes, destructions, dégradations volontaires et escroqueries.

Stupéfiants : Trafic de stupéfiants dont (AFD) et usage de stupéfiants.

# Services à la population



## Commerce

Hypermarché	X <a href="#">Arcisses</a> 5km
Supermarché	X <a href="#">Nogent-le-Rotrou</a> 4km
Superette	X <a href="#">Nogent-le-Rotrou</a> 3km
Boulangerie	X <a href="#">Souancé-au-Perche</a> 2km
Boucherie	X <a href="#">Nogent-le-Rotrou</a> 4km
Restaurant	X <a href="#">Souancé-au-Perche</a> 3km
Garage	X <a href="#">Nogent-le-Rotrou</a> 3km
Station-service	X <a href="#">Nogent-le-Rotrou</a> 4km
Banque	X <a href="#">Nogent-le-Rotrou</a> 4km
La poste	X <a href="#">Nogent-le-Rotrou</a> 4km
Coiffeur	X <a href="#">Souancé-au-Perche</a> 2km
Tabac	X <a href="#">Avèze</a> 13km
Bars / discothèque	X <a href="#">Nogent-le-Rotrou</a> 4km
Bibliothèque	X <a href="#">Nogent-le-Rotrou</a> 5km
Cinéma	X <a href="#">Nogent-le-Rotrou</a> 4km
Vétérinaire	X <a href="#">Nogent-le-Rotrou</a> 4km



## Santé

Pharmacie	X <a href="#">Nogent-le-Rotrou</a> 3km
Hôpital	X <a href="#">Nogent-le-Rotrou</a> 4km
Laboratoire d'analyses médicales	X <a href="#">Nogent-le-Rotrou</a> 4km
Etablissement pour handicapé	X <a href="#">Nogent-le-Rotrou</a> 4km
EHPA	X <a href="#">Nogent-le-Rotrou</a> 4km
Médecin	X <a href="#">Nogent-le-Rotrou</a> 3km
Dentiste	X <a href="#">Nogent-le-Rotrou</a> 4km
Chirurgien	X <a href="#">Mortagne-au-Perche</a> 34km
Dermatologue	X <a href="#">Nogent-le-Rotrou</a> 4km
Anesthésiste	X <a href="#">La Bazoche-Gouet</a> 19km
Gastro-entérologue	X <a href="#">Nogent-le-Rotrou</a> 5km
Gynécologue	X <a href="#">Nogent-le-Rotrou</a> 4km
Cancérologue	X <a href="#">Mainvilliers</a> 50km
Neurologue	X <a href="#">Baillou</a> 35km
Ophthalmologue	X <a href="#">Nogent-le-Rotrou</a> 3km
ORL	X <a href="#">Brou</a> 27km
Cardiologue	X <a href="#">Mortagne-au-Perche</a> 34km
Pédiatre	X <a href="#">Perche en Nocé</a> 15km
Pneumologue	X <a href="#">Châteaudun</a> 45km
Psychologue	X <a href="#">Senonches</a> 34km
Radiologue	X <a href="#">Saint-Calais</a> 41km
Rhumatologue	X <a href="#">Bretoncelles</a> 17km
Sage-femme	X <a href="#">La Ferté-Bernard</a> 17km



## Éducation

Crèche	X <a href="#">Nogent-le-Rotrou</a> 4km
Ecole maternelle Public	X <a href="#">Nogent-le-Rotrou</a> 4km
Ecole maternelle Privé	X <a href="#">Pontgouin</a> 33km
Ecole primaire Public	X <a href="#">Souancé-au-Perche</a> 2km

Ecole primaire Privé	X <a href="#">Nogent-le-Rotrou</a> 4km
Collège Public	X <a href="#">Nogent-le-Rotrou</a> 4km
Collège Privé	X <a href="#">Nogent-le-Rotrou</a> 4km
Lycée Public	X <a href="#">Nogent-le-Rotrou</a> 4km
Lycée Privé	X <a href="#">Nogent-le-Rotrou</a> 4km

Sources : Base Sirene des entreprises et de leurs établissements selon les dernières parutions officielles de 2025 portant sur l'année 2024 ([data.gouv](#)). Liste, localisation et tarifs des professionnels de santé selon les dernières parutions officielles de 2025 portant sur l'année 2024 ([opendatasoft](#)) et FINESS Extraction du Fichier des établissements selon les dernières parutions officielles de 2025 portant sur l'année 2024 ([data.gouv](#)). Adresse et géolocalisation des établissements d'enseignement du premier et second degrés selon les dernières parutions officielles de 2025 portant sur l'année 2024 ([data.education.gouv](#))

bien-dans-ma-ville.

## Villes autour de Saint-Jean-Pierre-Fixte

Ville	Habitants	Superficie	Pop densité	Pop active	Taux chômage	Revenu moyen	Prix immobilier
Trizay-Coutretot-Saint-Serge	430	11 km <sup>2</sup>	39 h/km <sup>2</sup>	41.6%	3.3%	24 600 €/an	729 €/m <sup>2</sup>
Souancé-au-Perche (1 avis)	486	18 km <sup>2</sup>	27 h/km <sup>2</sup>	47.7%	2.5%	23 920 €/an	1 576 €/m <sup>2</sup>
Nogent-le-Rotrou (15 avis)	9 292	23 km <sup>2</sup>	404 h/km <sup>2</sup>	42%	5.5%	21 140 €/an	1 158 €/m <sup>2</sup>
Champrond-en-Perchet (2 avis)	388	9 km <sup>2</sup>	43 h/km <sup>2</sup>	38.1%	1%	24 150 €/an	1 180 €/m <sup>2</sup>
Arcisses (1 avis)	2 197	45 km <sup>2</sup>	49 h/km <sup>2</sup>	42.5%	3.5%	23 190 €/an	1 373 €/m <sup>2</sup>
Les Étilleux	204	8 km <sup>2</sup>	26 h/km <sup>2</sup>	52%	2.9%	23 470 €/an	1 055 €/m <sup>2</sup>
Coudray-au-Perche	364	14 km <sup>2</sup>	26 h/km <sup>2</sup>	47%	3.8%	22 390 €/an	1 838 €/m <sup>2</sup>
Vichères	289	12 km <sup>2</sup>	24 h/km <sup>2</sup>	45%	4.8%	22 370 €/an	1 740 €/m <sup>2</sup>
La Gaudaine	178	9 km <sup>2</sup>	20 h/km <sup>2</sup>	43.3%	2.2%	25 330 €/an	1 715 €/m <sup>2</sup>
Saint-Hilaire-sur-erre (1 avis)	484	15 km <sup>2</sup>	32 h/km <sup>2</sup>	51.7%	2.3%	22 890 €/an	1 071 €/m <sup>2</sup>
Argenvilliers (1 avis)	310	18 km <sup>2</sup>	17 h/km <sup>2</sup>	45.8%	5.2%	22 810 €/an	1 110 €/m <sup>2</sup>
Ceton	1 734	59 km <sup>2</sup>	29 h/km <sup>2</sup>	42.6%	5%	21 210 €/an	1 012 €/m <sup>2</sup>
La Pellerine	297	8 km <sup>2</sup>	37 h/km <sup>2</sup>	45.8%	4%	22 110 €/an	1 057 €/m <sup>2</sup>
Beaumont-les-Autels	438	21 km <sup>2</sup>	21 h/km <sup>2</sup>	44.7%	4.6%	21 830 €/an	949 €/m <sup>2</sup>
Saint-Pierre-la-Bruyère (1 avis)	423	6 km <sup>2</sup>	71 h/km <sup>2</sup>	47.3%	5%	24 260 €/an	917 €/m <sup>2</sup>

bien-dans-ma-ville.fr



# Vous aimez votre ville ? Notez-la !

Et faites-nous part de vos remarques constructives



Avec

**BIEN** dans ma **VILLE** 