



Version web

# Ville de Saint-Jean-lès-Buzy

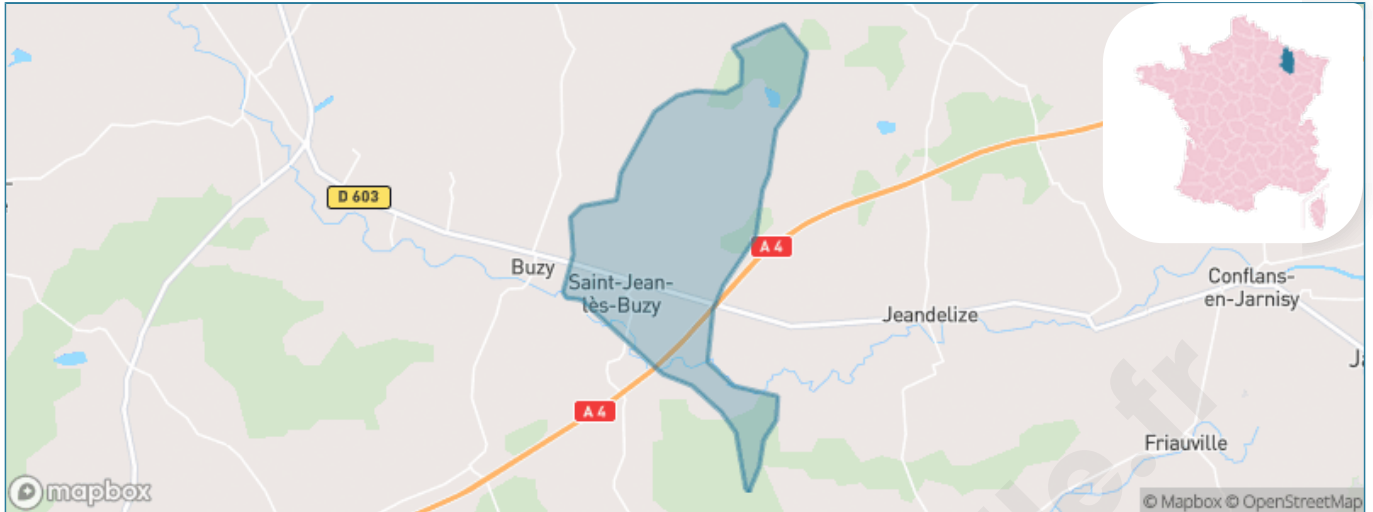
Présenté par

**BIEN** dans ma **VILLE** 

# Sommaire

Situation géographique .....	3
Statistiques sur la population .....	4
Evolution du nombre d'habitants .....	4
Tranche d'âge .....	5
<i>0-14 ans</i> .....	5
<i>15-29 ans</i> .....	5
<i>30-44 ans</i> .....	5
<i>45-59 ans</i> .....	5
<i>60-74 ans</i> .....	5
<i>75-89 ans</i> .....	5
<i>90 ans et +</i> .....	5
Activité professionnelle .....	5
<i>Agriculteurs</i> .....	5
<i>Artisans, Commerçants</i> .....	5
<i>Cadres et sup.</i> .....	5
<i>Professions intermédiaires</i> .....	5
<i>Employé</i> .....	5
<i>Ouvrier</i> .....	5
<i>Retraité</i> .....	5
<i>Autres</i> .....	5
Niveau de diplôme .....	6
<i>Sans diplôme ou CEP</i> .....	6
<i>Brevet, BEPC, DNB</i> .....	6
<i>CAP-BEP ou équivalent</i> .....	6
<i>BAC ou équivalent</i> .....	6
<i>BAC+2</i> .....	6
<i>BAC+3 ou +4</i> .....	6
<i>BAC+5 ou plus</i> .....	6
Composition des ménages .....	6
<i>Couple sans enfant</i> .....	6
<i>Couple avec enfant(s)</i> .....	6
<i>Famille monoparentale</i> .....	6
<i>Colocation / Autre</i> .....	6
<i>Personnes seules</i> .....	6
Profils électoraux .....	7
<i>Premier tour</i> .....	7
Sécurité .....	9
<i>Evolution du nombre d'infractions</i> .....	9
<i>Pour comparer</i> .....	10
Services à la population .....	11
<i>Commerce</i> .....	11
<i>Éducation</i> .....	11
<i>Villes autour de Saint-Jean-lès-Buzy</i> .....	13

# Situation géographique



## i Informations clés

- **Région** : Grand Est
- **Département** : Meuse
- **Code postal** : 55400
- **Superficie** : 10 km<sup>2</sup>



# Statistiques sur la population



Nombre d'habitants

**368**



Age moyen

**35 ans**



Pop active

**48.6%**



Taux chômage

**11.3%**



Pop densité

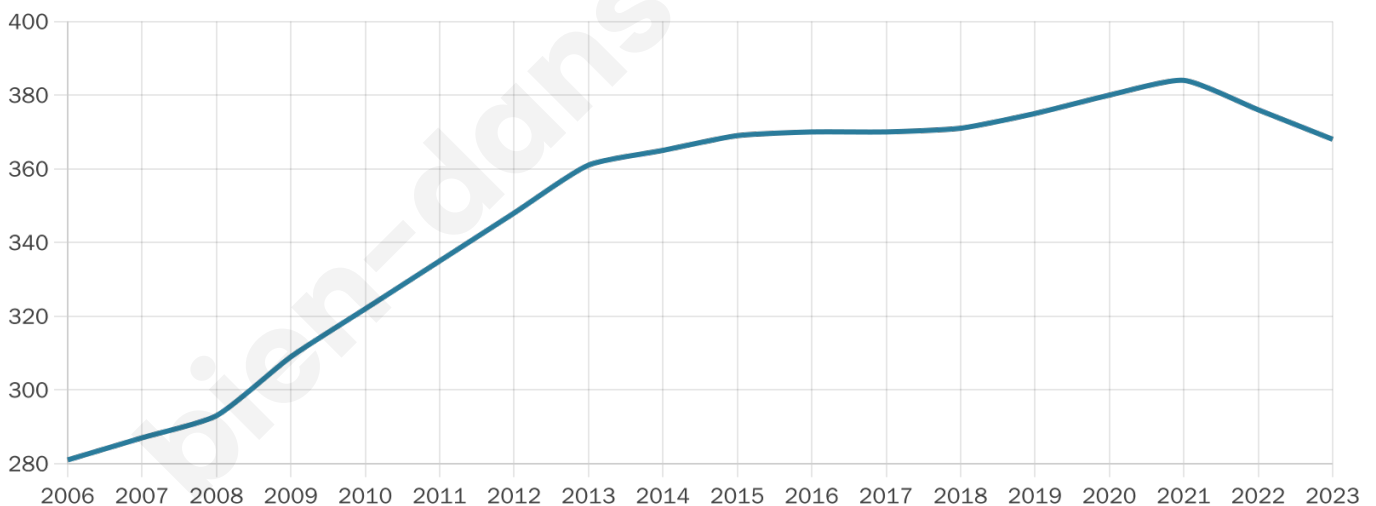
**37 h/km<sup>2</sup>**



Revenu moyen

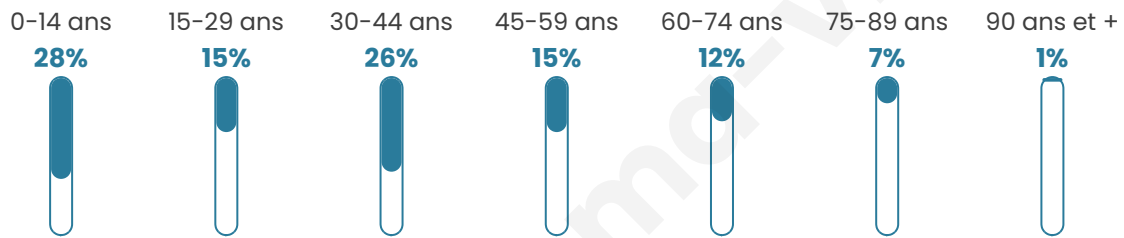
**21 110 €/an**

## Evolution du nombre d'habitants

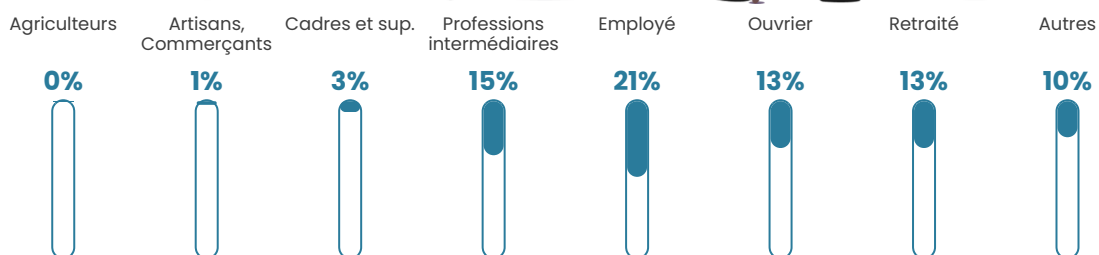


Sources : Institut national de la statistique et des études économiques (insee) selon Les dernières parutions officielles de 2024 portant sur les années 2020, 2021 et 2022.

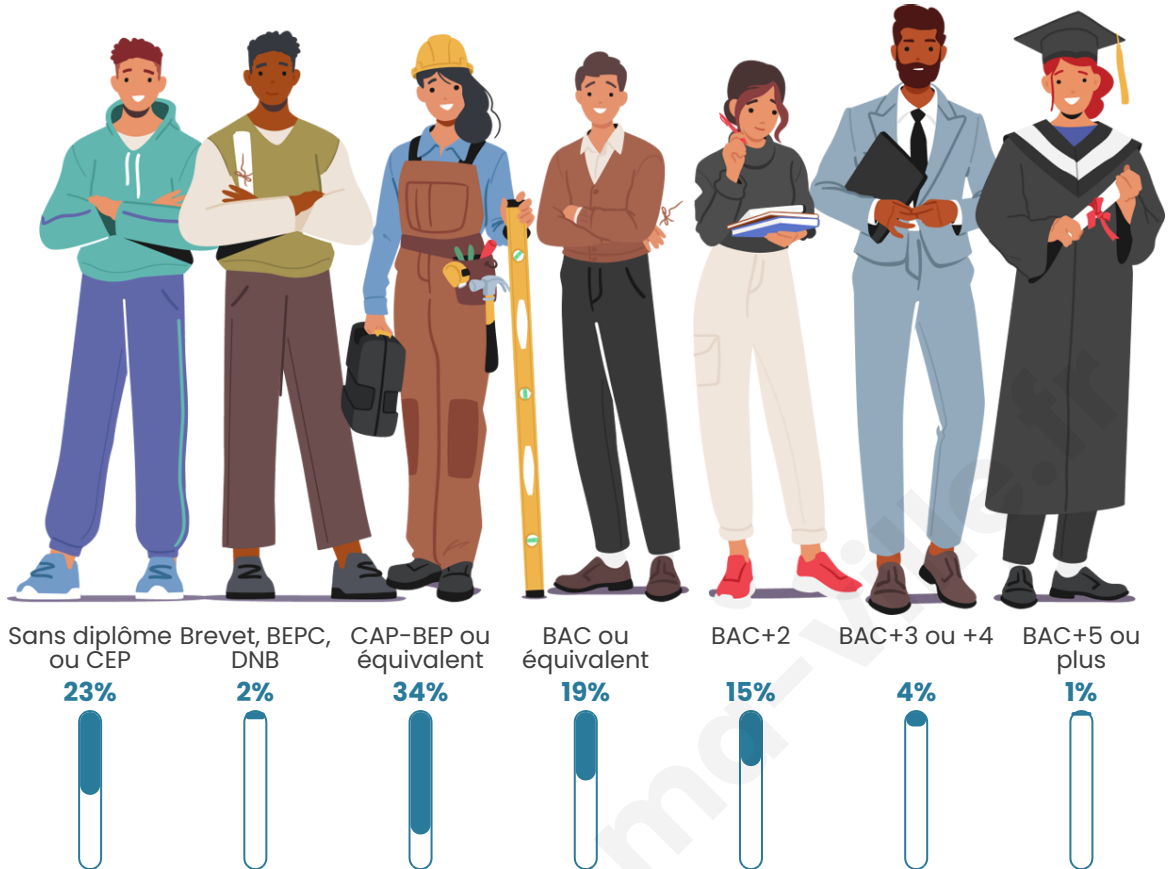
## Tranche d'âge



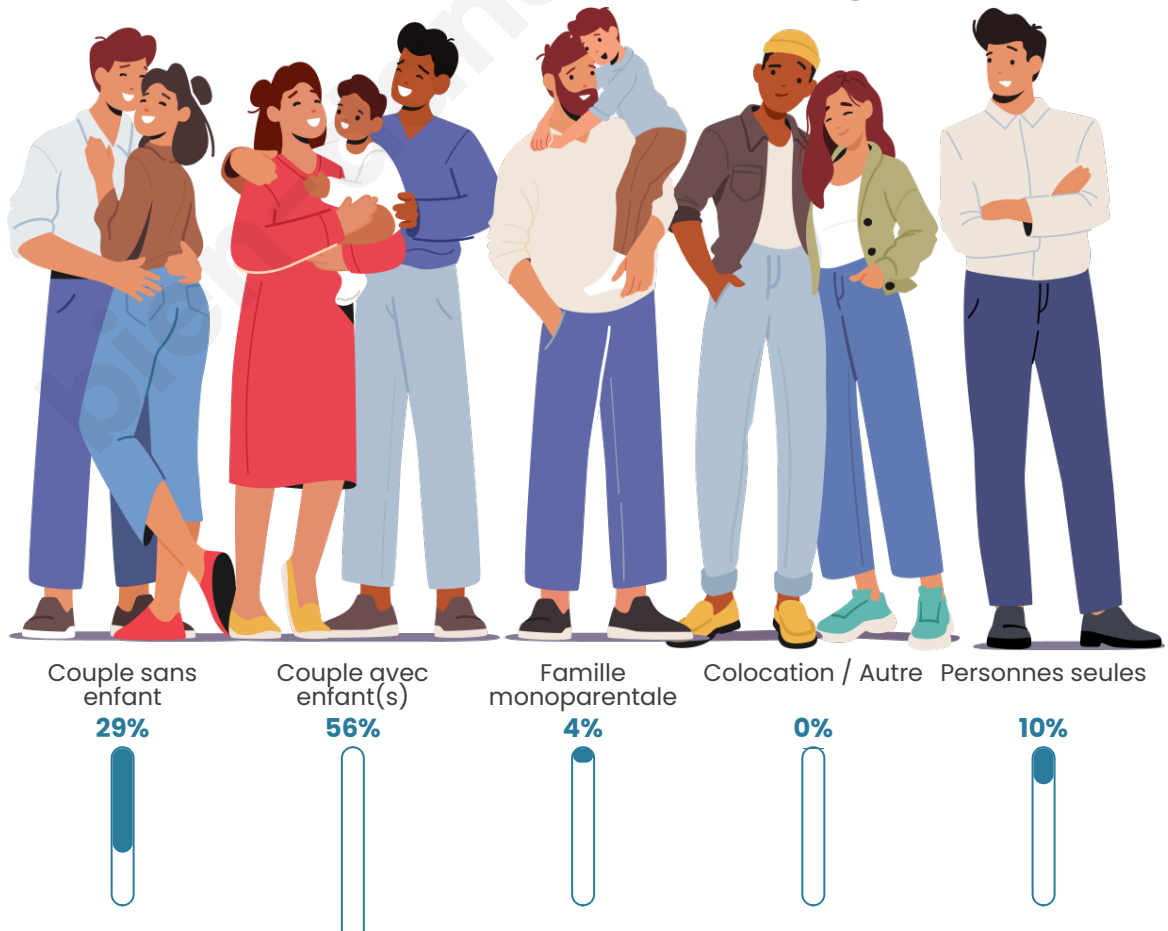
## Activité professionnelle



## Niveau de diplôme















## Composition des ménages



# Profils électoraux

## Premier tour

	Marine LE PEN	42.93 %
	Emmanuel MACRON	15.22 %
	Jean-Luc MÉLENCHON	13.59 %
	Éric ZEMMOUR	7.07 %
	Jean LASSALLE	5.43 %
	Fabien ROUSSEL	3.80 %
	Yannick JADOT	3.26 %
	Anne HIDALGO	2.72 %
	Valérie PÉCRESSE	2.72 %
	Nathalie ARTHAUD	1.09 %
	Philippe POUTOU	1.09 %
	Nicolas DUPONT- AIGNAN	1.09 %

**239 inscrits**

Participation : 78.24%  
Votes blancs : 0.53%  
Votes nuls : 1.07%

## Second tour



Emmanuel  
MACRON

29,94 %



Marine LE PEN

70,06 %

### 239 inscrits

Participation : 75.73%  
Votes blancs : 4.42%  
Votes nuls : 3.31%

bien-dans-ma-ville.fr

# Sécurité



Agressions physiques / sexuelles

0



Cambriolages

0



Vols / dégradations

0



Stupéfiants

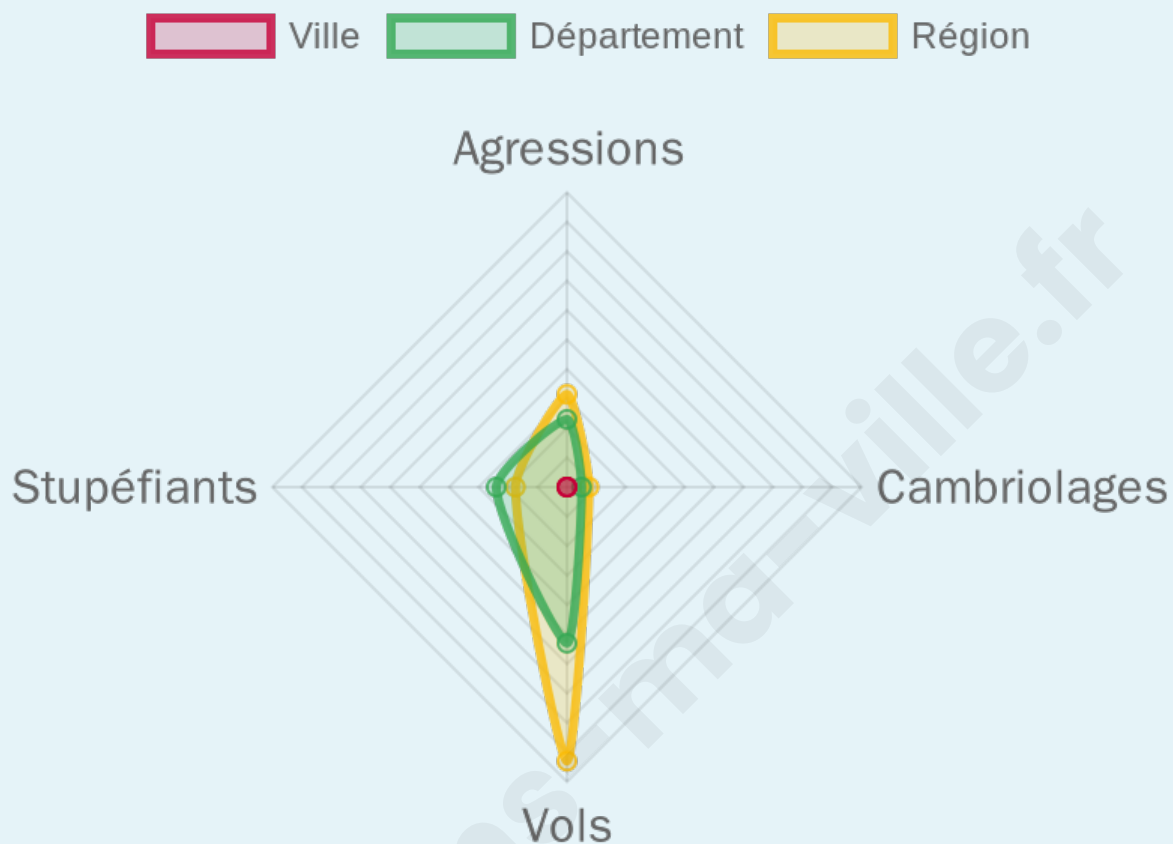
0

## Evolution du nombre d'infractions



## Pour comparer

(en proportion du nombre d'habitants)



Sources : Bases statistiques communale, départementale et régionale de la délinquance enregistrée par la police et la gendarmerie nationales selon les dernières parutions officielles de 2025 portant sur l'année 2024 ([data.gouv](https://data.gouv.fr)).

Agressions physiques / sexuelles : Violences sexuelles, coups et blessures volontaires intrafamiliaux, coups et blessures volontaires, autres coups, blessures volontaires et vols violents sans arme.

Cambriolages : Cambriolages de logements.

Vols : Vols avec armes, vols d'accessoires sur véhicules, vols dans les véhicules, vols de véhicules, vols sans violence contre des personnes, destructions, dégradations volontaires et escroqueries.

Stupéfiants : Trafic de stupéfiants dont (AFD) et usage de stupéfiants.

# Services à la population



## Commerce

Hypermarché	X <u>Conflans-en-Jarnisy</u> 9km
Supermarché	X <u>Étain</u> 8km
Superette	X <u>Étain</u> 9km
Boulangerie	X <u>Rouvres-en-Woëvre</u> 7km
Boucherie	X <u>Jeandelize</u> 4km
Restaurant	X <u>Buzy-Darmont</u> 2km
Garage	X <u>Buzy-Darmont</u> 2km
Station-service	X <u>Étain</u> 9km
Banque	X <u>Étain</u> 8km
La poste	X <u>Boinville-en-Woëvre</u> 5km
Coiffeur	X <u>Buzy-Darmont</u> 2km
Tabac	X <u>Jarny</u> 10km
Bars / discothèque	X <u>Étain</u> 8km
Bibliothèque	X <u>Jarny</u> 10km
Cinéma	X <u>Conflans-en-Jarnisy</u> 9km
Vétérinaire	X <u>Conflans-en-Jarnisy</u> 9km



## Santé

Pharmacie	X <u>Étain</u> 9km
Hôpital	X <u>Jarny</u> 10km
Laboratoire d'analyses médicales	X <u>Étain</u> 9km
Etablissement pour handicapé	X <u>Jarny</u> 10km
EHPA	X <u>Étain</u> 9km
Médecin	X <u>Étain</u> 9km
Dentiste	X <u>Conflans-en-Jarnisy</u> 9km
Chirurgien	X <u>Val de Briey</u> 17km
Dermatologue	X <u>Val de Briey</u> 18km
Anesthésiste	X <u>Metz</u> 35km
Gastro-entérologue	X <u>Pont-à-Mousson</u> 37km
Gynécologue	X <u>Joeuf</u> 21km
Cancérologue	X <u>Thionville</u> 38km
Neurologue	X <u>Metz</u> 32km
Ophtalmologue	X <u>Joeuf</u> 22km
ORL	X <u>Scy-Chazelles</u> 29km
Cardiologue	X <u>Jarny</u> 11km
Pédiatre	X <u>Val de Briey</u> 18km
Pneumologue	X <u>Verdun</u> 26km
Psychologue	X <u>Étain</u> 9km
Radiologue	X <u>Val de Briey</u> 18km
Rhumatologue	X <u>Joeuf</u> 21km
Sage-femme	X <u>Jarny</u> 10km



## Éducation

Crèche	X <u>Étain</u> 9km
Ecole maternelle Public	X <u>Étain</u> 8km
Ecole maternelle Privé	X <u>Sainte-Ruffine</u> 27km
Ecole primaire Public	X <u>Buzy-Darmont</u> 2km
Ecole primaire Privé	X <u>Moyeuvre-Grande</u> 24km
Collège Public	X <u>Étain</u> 8km
Collège Privé	X <u>Val de Briey</u> 18km
Lycée Public	X <u>Jarny</u> 10km
Lycée Privé	X <u>Val de Briey</u> 18km

Sources : Base Sirene des entreprises et de leurs établissements selon les dernières parutions officielles de 2025 portant sur l'année 2024 ([data.gouv](https://data.gouv.fr)). Liste, localisation et tarifs des professionnels de santé selon les dernières parutions officielles de 2025 portant sur l'année

2024 ([opendatasoft](#)) et FINISS Extraction du Fichier des établissements selon les dernières parutions officielles de 2025 portant sur l'année 2024 ([data.gouv](#)). Adresse et géolocalisation des établissements d'enseignement du premier et second degrés selon les dernières parutions officielles de 2025 portant sur l'année 2024 ([data.education.gouv](#))

bien-dans-ma-ville.fr

## Villes autour de Saint-Jean-lès-Buzy

Ville	Habitants	Superficie	Pop densité	Pop active	Taux chômage	Revenu moyen	Prix immobilier
Buzy-Darmont	520	12 km <sup>2</sup>	43 h/km <sup>2</sup>	52.1%	5.6%	22 080 €/an	950 €/m <sup>2</sup>
Parfondrupt	40	8 km <sup>2</sup>	5 h/km <sup>2</sup>	57.5%	0%	NC	646 €/m <sup>2</sup>
Olley	220	9 km <sup>2</sup>	24 h/km <sup>2</sup>	55.9%	6.4%	24 950 €/an	1 191 €/m <sup>2</sup>
Gussainville	35	10 km <sup>2</sup>	4 h/km <sup>2</sup>	45.7%	0%	NC	1 599 €/m <sup>2</sup>
Lanhères	54	4 km <sup>2</sup>	14 h/km <sup>2</sup>	53.7%	7.4%	NC	602 €/m <sup>2</sup>
Jeandelize	375	6 km <sup>2</sup>	63 h/km <sup>2</sup>	42.1%	2.7%	21 600 €/an	1 248 €/m <sup>2</sup>
Boinville-en-Woëvre	75	5 km <sup>2</sup>	15 h/km <sup>2</sup>	56%	8%	NC	1 260 €/m <sup>2</sup>
Puxe	107	5 km <sup>2</sup>	21 h/km <sup>2</sup>	50.5%	2.8%	25 810 €/an	879 €/m <sup>2</sup>
Villers-sous-Pareid	77	6 km <sup>2</sup>	13 h/km <sup>2</sup>	48.1%	9.1%	NC	780 €/m <sup>2</sup>
Béchamps	80	9 km <sup>2</sup>	9 h/km <sup>2</sup>	51.3%	0%	NC	742 €/m <sup>2</sup>
Pareid	110	7 km <sup>2</sup>	16 h/km <sup>2</sup>	50%	2.7%	23 670 €/an	NC
Mouaville	106	8 km <sup>2</sup>	13 h/km <sup>2</sup>	47.2%	5.7%	NC	1 777 €/m <sup>2</sup>
Allamont	156	9 km <sup>2</sup>	17 h/km <sup>2</sup>	51.3%	7.1%	24 650 €/an	974 €/m <sup>2</sup>
Thumeréville	103	7 km <sup>2</sup>	15 h/km <sup>2</sup>	36.9%	2.9%	NC	NC
Hennemont	111	10 km <sup>2</sup>	11 h/km <sup>2</sup>	48.6%	3.6%	23 360 €/an	995 €/m <sup>2</sup>

bien-dans-ma-ville.fr



# Vous aimez votre ville ? Notez-la !

Et faites-nous part de vos remarques constructives



Avec

**BIEN** dans ma **VILLE** 