



Version web

# Ville de Saint-Jean-la-Bussière

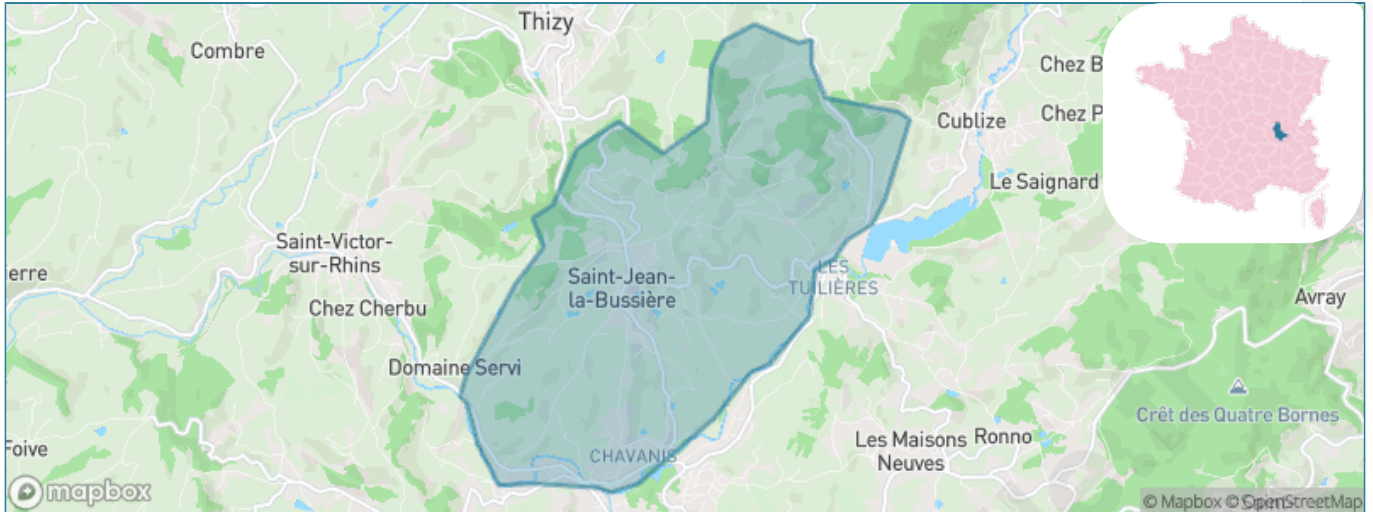
Présenté par

**BIEN** dans ma **VILLE** 

# Sommaire

Situation géographique .....	3
Statistiques sur la population .....	4
Evolution du nombre d'habitants .....	4
Tranche d'âge .....	5
0-14 ans .....	5
15-29 ans .....	5
30-44 ans .....	5
45-59 ans .....	5
60-74 ans .....	5
75-89 ans .....	5
90 ans et + .....	5
Activité professionnelle .....	5
Agriculteurs .....	5
Artisans, Commerçants .....	5
Cadres et sup. ....	5
Professions intermédiaires .....	5
Employé .....	5
Ouvrier .....	5
Retraité .....	5
Autres .....	5
Niveau de diplôme .....	6
Sans diplôme ou CEP .....	6
Brevet, BEPC, DNB .....	6
CAP-BEP ou équivalent .....	6
BAC ou équivalent .....	6
BAC+2 .....	6
BAC+3 ou +4 .....	6
BAC+5 ou plus .....	6
Composition des ménages .....	6
Couple sans enfant .....	6
Couple avec enfant(s) .....	6
Famille monoparentale .....	6
Colocation / Autre .....	6
Personnes seules .....	6
Profils électoraux .....	7
Premier tour .....	7
Sécurité .....	8
Evolution du nombre d'infractions .....	8
Pour comparer .....	9
Services à la population .....	10
Commerce .....	10
Éducation .....	10
Villes autour de Saint-Jean-la-Bussière .....	11

# Situation géographique



## i Informations clés

- **Région** : Auvergne-Rhône-Alpes
- **Département** : Rhône
- **Code postal** : 69550
- **Superficie** : 15 km<sup>2</sup>



**RHÔNE**  
LE DÉPARTEMENT

# Statistiques sur la population



Nombre d'habitants

**1 163**



Age moyen

**40 ans**



Pop active

**49.2%**



Taux chômage

**5.2%**



Pop densité

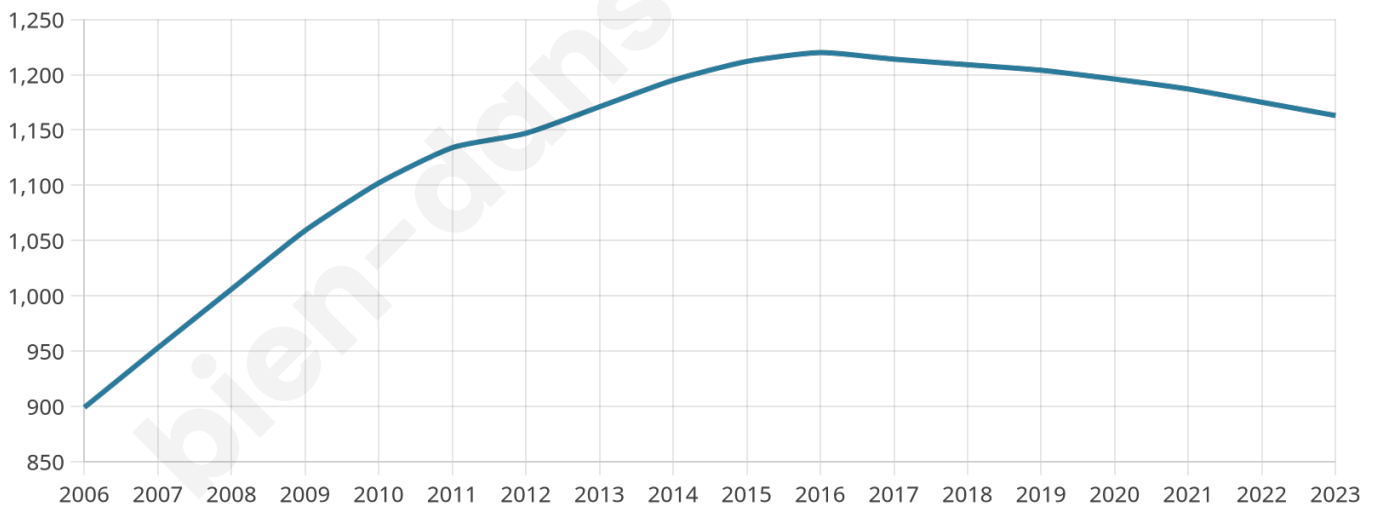
**78 h/km<sup>2</sup>**



Revenu moyen

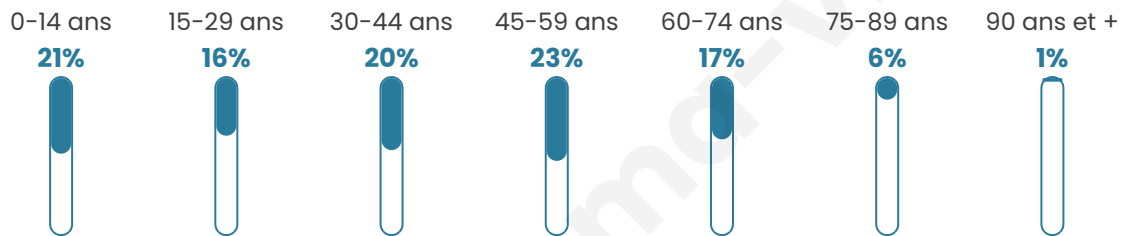
**23 570 €/an**

## Evolution du nombre d'habitants

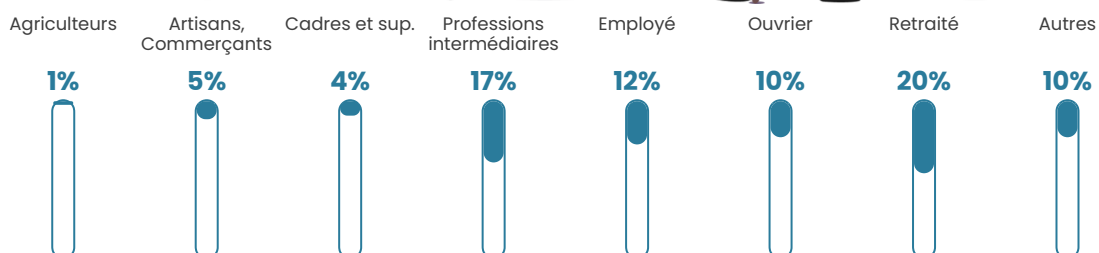


Sources : Institut national de la statistique et des études économiques (insee) selon Les dernières parutions officielles de 2024 portant sur les années 2020, 2021 et 2022.


## Tranche d'âge



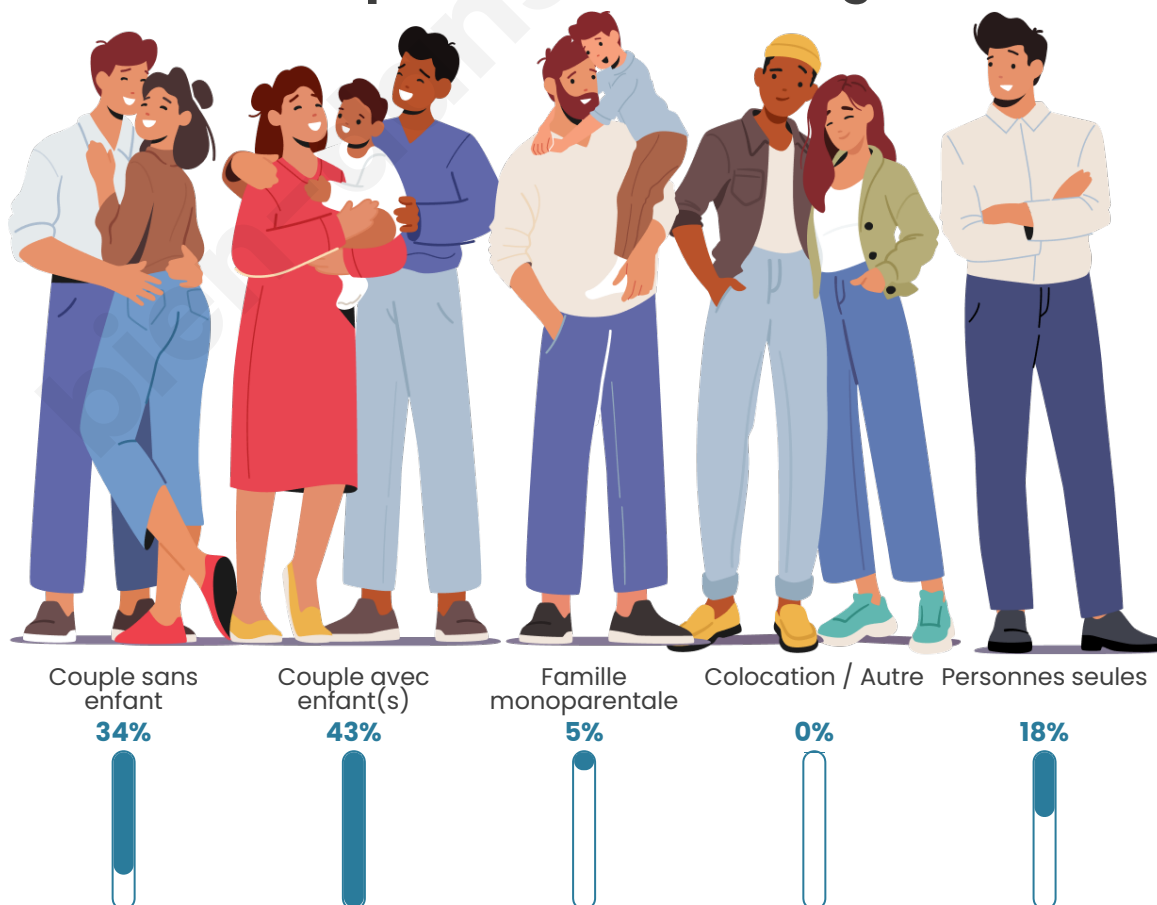
## Activité professionnelle



## Niveau de diplôme










## Composition des ménages



# Profils électoraux

## Premier tour

	Marine LE PEN	34.44 %
	Emmanuel MACRON	21.49 %
	Jean-Luc MÉLENCHON	16.12 %
	Éric ZEMMOUR	7.99 %
	Valérie PÉCRESSE	5.92 %
	Yannick JADOT	3.86 %
	Jean LASSALLE	3.31 %
	Nicolas DUPONT-AIGNAN	2.62 %
	Anne HIDALGO	1.65 %
	Fabien ROUSSEL	1.24 %
	Philippe POUTOU	0.96 %
	Nathalie ARTHAUD	0.41 %



### 908 inscrits

Participation : 82.16%

Votes blancs : 0.00%

Votes nuls : 2.68%

## Second tour

	Emmanuel MACRON	43,35 %
	Marine LE PEN	56,65 %

### 908 inscrits

Participation : 80.18%

Votes blancs : 0.55%

Votes nuls : 7.55%

# Sécurité



Agressions physiques / sexuelles

**18**



Cambriolages

**0**



Vols / dégradations

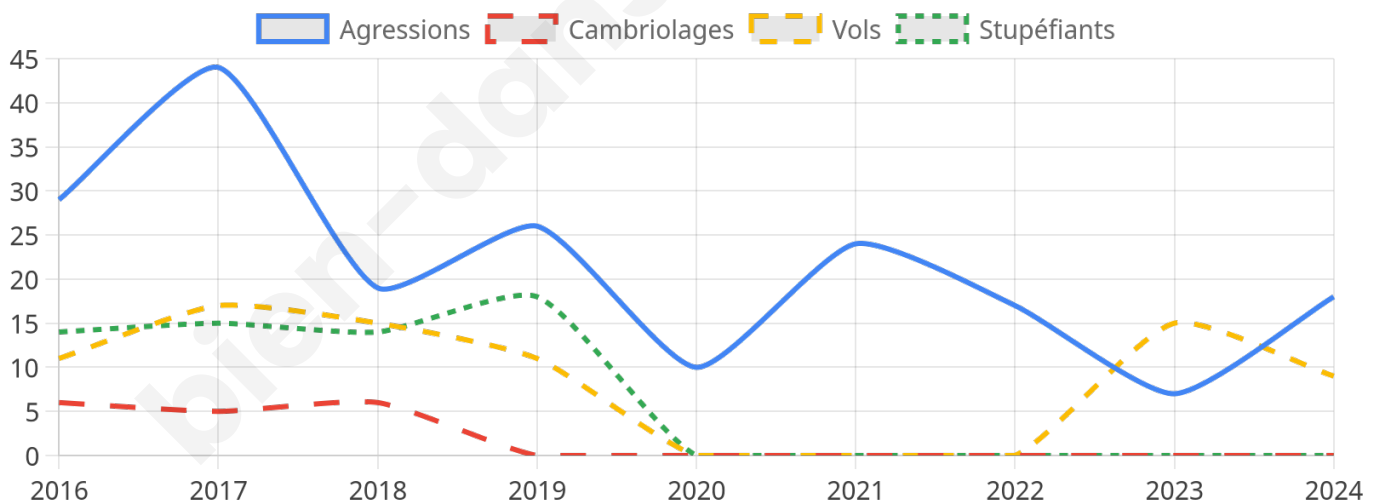
**9**



Stupéfiants

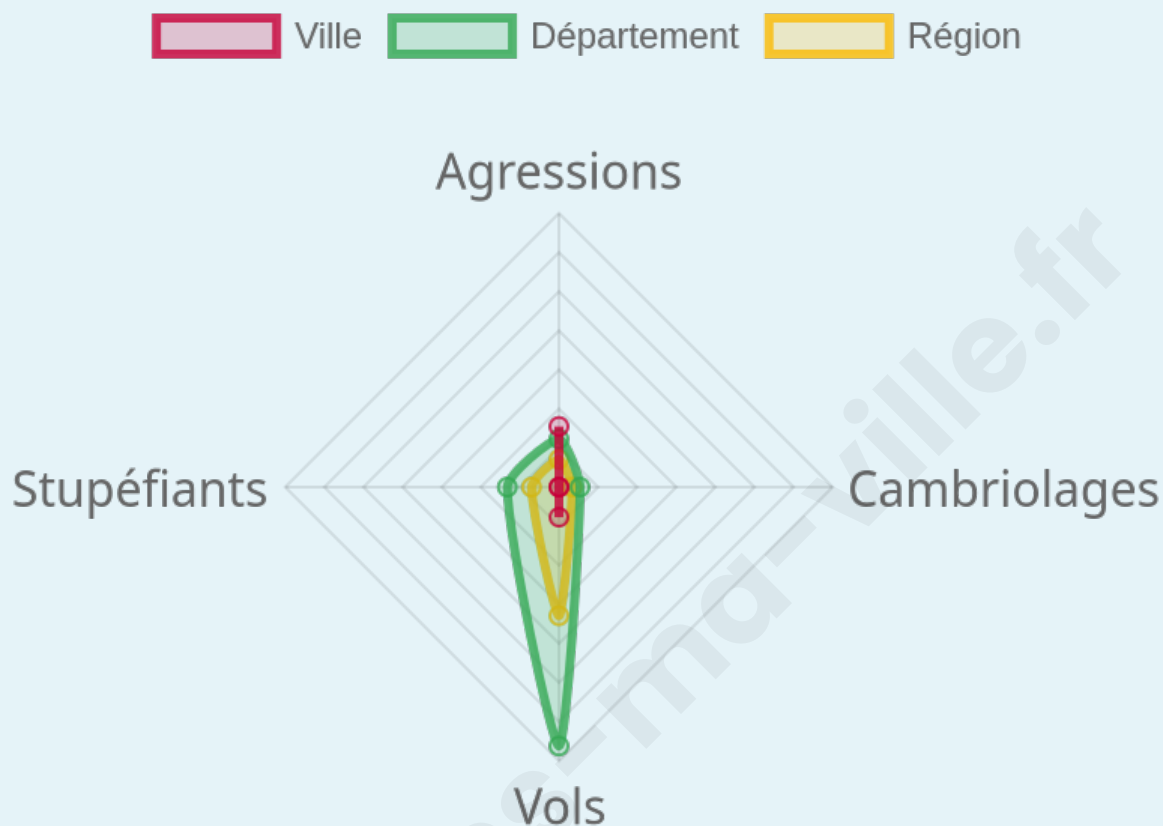
**0**

## Evolution du nombre d'infractions



## Pour comparer

(en proportion du nombre d'habitants)



Sources : Bases statistiques communale, départementale et régionale de la délinquance enregistrée par la police et la gendarmerie nationales selon les dernières parutions officielles de 2025 portant sur l'année 2024 ([data.gouv](https://data.gouv.fr)).

Agressions physiques / sexuelles : Violences sexuelles, coups et blessures volontaires intrafamiliaux, coups et blessures volontaires, autres coups, blessures volontaires et vols violents sans arme.

Cambriolages : Cambriolages de logements.

Vols : Vols avec armes, vols d'accessoires sur véhicules, vols dans les véhicules, vols de véhicules, vols sans violence contre des personnes, destructions, dégradations volontaires et escroqueries.

Stupéfiants : Trafic de stupéfiants dont (AFD) et usage de stupéfiants.

# Services à la population



## Commerce

Hypermarché	X <a href="#">Mably</a> 22km
Supermarché	X <a href="#">Amplepuis</a> 2km
Superette	<b>1</b>
Boulangerie	X <a href="#">Amplepuis</a> 3km
Boucherie	X <a href="#">Amplepuis</a> 3km
Restaurant	<b>2</b>
Garage	<b>3</b>
Station-service	X <a href="#">Amplepuis</a> 2km
Banque	X <a href="#">Saint-Victor-sur-Rhins</a> 3km
La poste	X <a href="#">Amplepuis</a> 3km
Coiffeur	<b>1</b>
Tabac	X <a href="#">Amplepuis</a> 3km
Bars / discothèque	<b>3</b>
Bibliothèque	X <a href="#">Montagny</a> 8km
Cinéma	X <a href="#">Grandris</a> 12km
Vétérinaire	<b>1</b>



## Santé

Pharmacie	X <a href="#">Amplepuis</a> 2km
Hôpital	X <a href="#">Tarare</a> 15km
Laboratoire d'analyses médicales	X <a href="#">Amplepuis</a> 3km
Etablissement pour handicapé	X <a href="#">Amplepuis</a> 2km
EHPA	X <a href="#">Thizy-les-Bourgs</a> 4km
Médecin	X <a href="#">Amplepuis</a> 2km
Dentiste	X <a href="#">Amplepuis</a> 3km
Chirurgien	X <a href="#">Tarare</a> 14km
Dermatologue	X <a href="#">Lamure-sur-Azergues</a> 14km
Anesthésiste	X <a href="#">Roanne</a> 21km
Gastro-entérologue	X <a href="#">Roanne</a> 22km
Gynécologue	X <a href="#">Tarare</a> 14km
Cancérologue	X <a href="#">Lyon</a> 42km
Neurologue	X <a href="#">Roanne</a> 20km
Ophthalmologue	X <a href="#">Tarare</a> 14km
ORL	X <a href="#">Roanne</a> 20km
Cardiologue	X <a href="#">Lamure-sur-Azergues</a> 14km
Pédiatre	X <a href="#">Vougy</a> 20km
Pneumologue	X <a href="#">Cours-la-Ville</a> 11km
Psychologue	X <a href="#">Lamure-sur-Azergues</a> 14km
Radiologue	X <a href="#">Le Coteau</a> 20km
Rhumatologue	X <a href="#">Roanne</a> 20km
Sage-femme	X <a href="#">Amplepuis</a> 3km



## Éducation

Crèche	X <a href="#">Amplepuis</a> 3km
Ecole maternelle Public	X <a href="#">Amplepuis</a> 3km
Ecole maternelle Privé	X <a href="#">Lyon</a> 47km
Ecole primaire Public	<b>1</b>
Ecole primaire Privé	X <a href="#">Amplepuis</a> 3km
Collège Public	X <a href="#">Amplepuis</a> 3km
Collège Privé	X <a href="#">Amplepuis</a> 3km
Lycée Public	X <a href="#">Thizy-les-Bourgs</a> 3km
Lycée Privé	X <a href="#">Tarare</a> 15km

Sources : Base Sirene des entreprises et de leurs établissements selon les dernières parutions officielles de 2025 portant sur l'année 2024 ([data.gouv](#)). Liste, localisation et tarifs des professionnels de santé selon les dernières parutions officielles de 2025 portant sur l'année 2024 ([opendatasoft](#)) et FINISS Extraction du Fichier des établissements selon les dernières parutions officielles de 2025 portant sur l'année 2024 ([data.gouv](#)). Adresse et géolocalisation des établissements d'enseignement du premier et second degrés selon les dernières parutions officielles de 2025 portant sur l'année 2024 ([data.education.gouv](#))

## Villes autour de Saint-Jean-la-Bussière

Ville	Habitants	Superficie	Pop densité	Pop active	Taux chômage	Revenu moyen	Prix immobilier
Amplepuis (3 avis)	4 876	38 km <sup>2</sup>	128 h/km <sup>2</sup>	41.8%	5.7%	21 120 €/an	1 388 €/m <sup>2</sup>
Saint-Victor-sur-Rhins	1 141	11 km <sup>2</sup>	104 h/km <sup>2</sup>	53.8%	3.2%	22 600 €/an	1 799 €/m <sup>2</sup>
Thizy-les-Bourgs (9 avis)	5 771	44 km <sup>2</sup>	131 h/km <sup>2</sup>	43.1%	4.7%	21 160 €/an	1 219 €/m <sup>2</sup>
Cublize	1 360	15 km <sup>2</sup>	91 h/km <sup>2</sup>	45.8%	3.5%	22 890 €/an	1 315 €/m <sup>2</sup>
Ronno	658	22 km <sup>2</sup>	30 h/km <sup>2</sup>	46.5%	3%	23 420 €/an	1 290 €/m <sup>2</sup>
Combre	411	4 km <sup>2</sup>	103 h/km <sup>2</sup>	54.3%	2.4%	23 370 €/an	1 568 €/m <sup>2</sup>
Saint-Appolinaire	236	5 km <sup>2</sup>	47 h/km <sup>2</sup>	47%	2.1%	23 190 €/an	1 548 €/m <sup>2</sup>
La Gresle (1 avis)	857	14 km <sup>2</sup>	61 h/km <sup>2</sup>	46.7%	2.9%	22 640 €/an	1 142 €/m <sup>2</sup>
Montagny	1 110	25 km <sup>2</sup>	44 h/km <sup>2</sup>	44.1%	2.4%	22 250 €/an	1 117 €/m <sup>2</sup>
Fourneaux	563	12 km <sup>2</sup>	47 h/km <sup>2</sup>	49.7%	2.3%	22 020 €/an	863 €/m <sup>2</sup>
Les Sauvages	626	12 km <sup>2</sup>	52 h/km <sup>2</sup>	52.9%	3.5%	23 270 €/an	2 451 €/m <sup>2</sup>
Saint-Just-d'Avray	741	17 km <sup>2</sup>	44 h/km <sup>2</sup>	47.1%	2.7%	23 590 €/an	1 375 €/m <sup>2</sup>
Regny	1 447	13 km <sup>2</sup>	111 h/km <sup>2</sup>	41.5%	5.3%	19 930 €/an	1 250 €/m <sup>2</sup>
Machézal (2 avis)	403	13 km <sup>2</sup>	31 h/km <sup>2</sup>	48.6%	3.2%	21 010 €/an	1 053 €/m <sup>2</sup>
Meaux-la-Montagne	223	9 km <sup>2</sup>	25 h/km <sup>2</sup>	46.2%	3.1%	24 390 €/an	1 017 €/m <sup>2</sup>

bien-dans-ma-ville.fr



# **Vous aimez votre ville ? Notez-la !**

Et faites-nous part de vos remarques constructives



Avec

**BIEN** dans ma **VILLE** 