



Version web

Ville de Saint-Jean-et-Saint-Paul

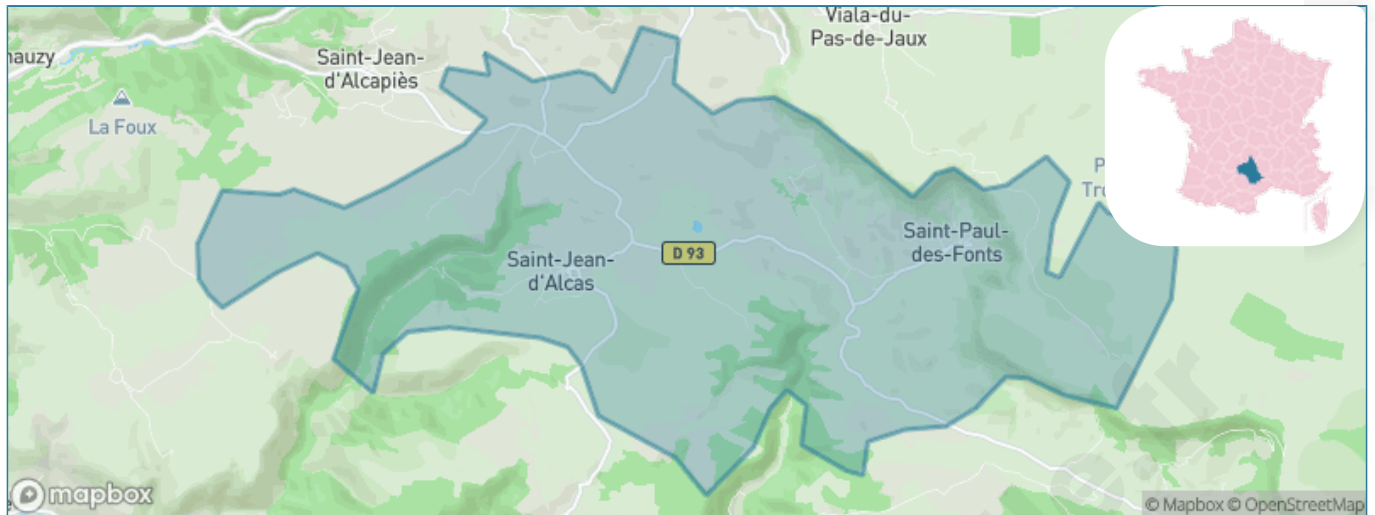
Présenté par

BIEN dans ma **VILLE** 

Sommaire

Situation géographique	3
Statistiques sur la population	4
Evolution du nombre d'habitants	4
Tranche d'âge	5
0-14 ans	5
15-29 ans	5
30-44 ans	5
45-59 ans	5
60-74 ans	5
75-89 ans	5
90 ans et +	5
Activité professionnelle	5
Agriculteurs	5
Artisans, Commerçants	5
Cadres et sup.	5
Professions intermédiaires	5
Employé	5
Ouvrier	5
Retraité	5
Autres	5
Niveau de diplôme	6
Sans diplôme ou CEP	6
Brevet, BEPC, DNB	6
CAP-BEP ou équivalent	6
BAC ou équivalent	6
BAC+2	6
BAC+3 ou +4	6
BAC+5 ou plus	6
Composition des ménages	6
Couple sans enfant	6
Couple avec enfant(s)	6
Famille monoparentale	6
Colocation / Autre	6
Personnes seules	6
Profils électoraux	7
Premier tour	7
Sécurité	8
Evolution du nombre d'infractions	8
Pour comparer	9
Services à la population	10
Commerce	10
Éducation	10
Villes autour de Saint-Jean-et-Saint-Paul	11

Situation géographique



i Informations clés

- **Région** : Occitanie
- **Département** : Aveyron
- **Code postal** : 12250
- **Superficie** : 37 km²



AVEYRON



LE DÉPARTEMENT

Statistiques sur la population



Nombre d'habitants

282



Age moyen

42 ans



Pop active

51.8%



Taux chômage

7.2%



Pop densité

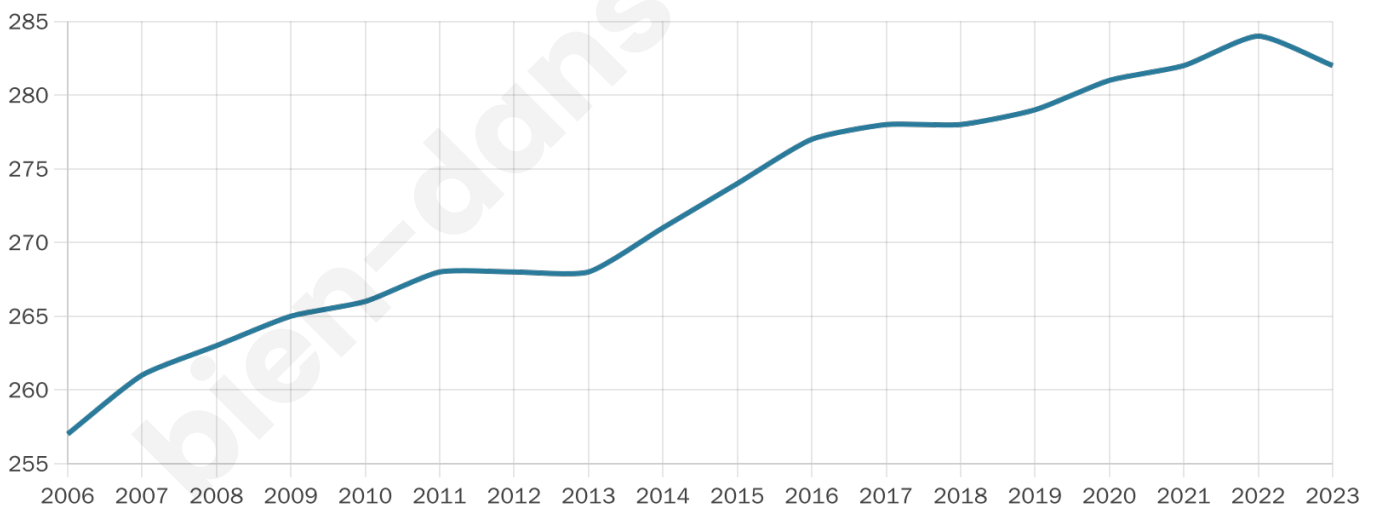
8 h/km²



Revenu moyen

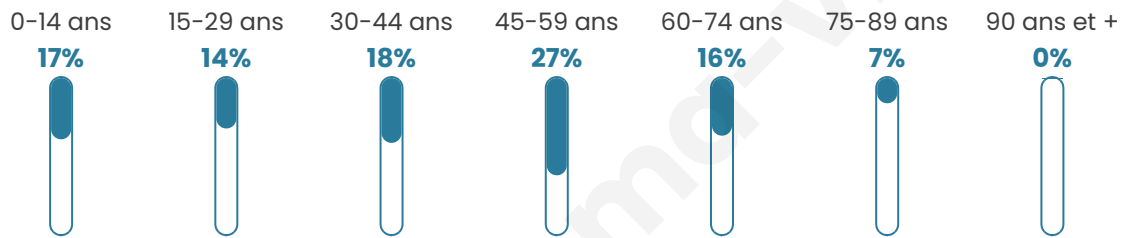
23 200 €/an

Evolution du nombre d'habitants

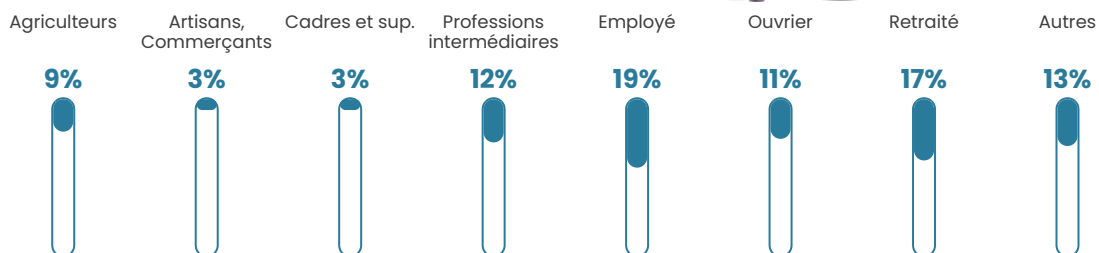


Sources : Institut national de la statistique et des études économiques (insee) selon Les dernières parutions officielles de 2024 portant sur les années 2020, 2021 et 2022.

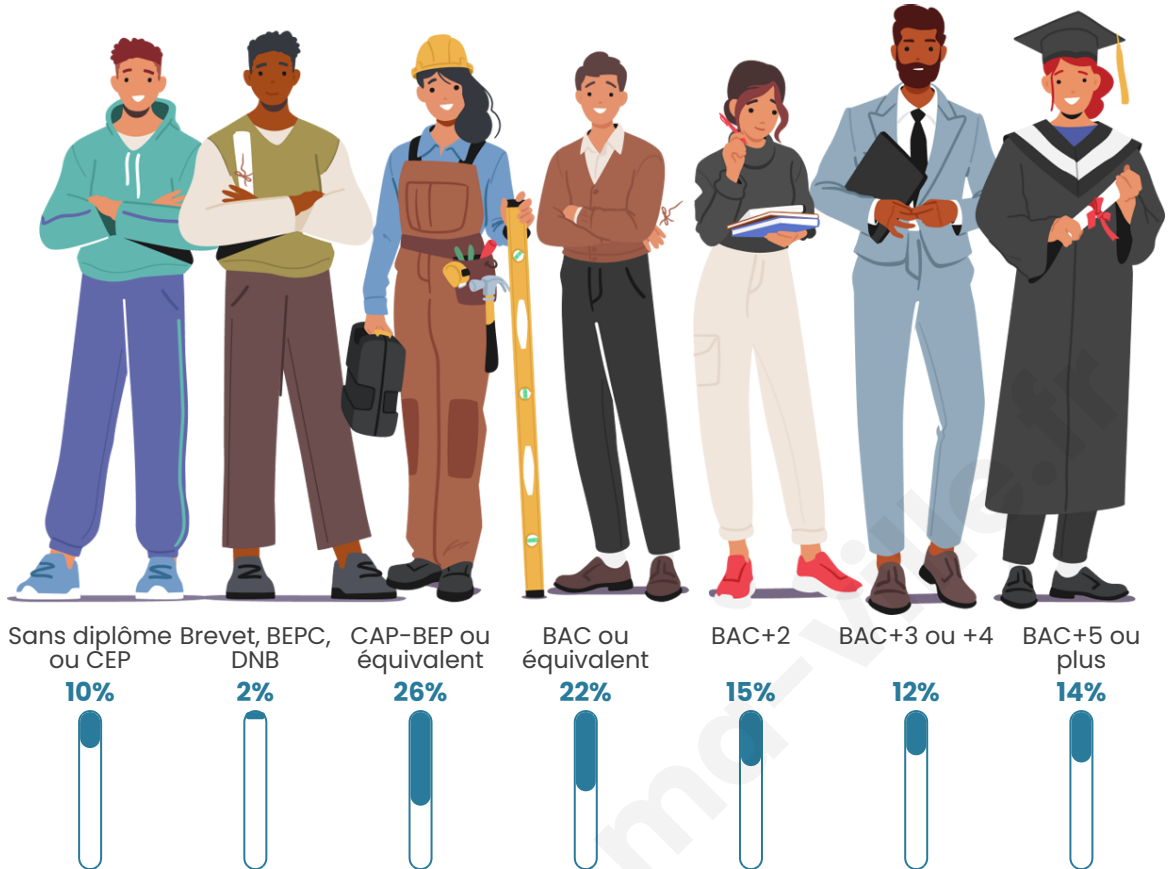
Tranche d'âge




Activité professionnelle



Niveau de diplôme






Composition des ménages





Profils électoraux

Premier tour

	Jean-Luc MÉLENCHON	25.00 %
	Emmanuel MACRON	20.83 %
	Marine LE PEN	17.13 %
	Jean LASSALLE	12.50 %
	Valérie PÉCRESSE	10.19 %
	Éric ZEMMOUR	4.17 %
	Yannick JADOT	4.17 %
	Anne HIDALGO	2.31 %
	Fabien ROUSSEL	1.39 %
	Nicolas DUPONT-AIGNAN	1.39 %
	Philippe POUTOU	0.93 %
	Nathalie ARTHAUD	0.00 %

Second tour

	Emmanuel MACRON	60,95 %
	Marine LE PEN	39,05 %

265 inscrits

Participation : 76.23%

Votes blancs : 10.89%

Votes nuls : 5.45%

265 inscrits

Participation : 83.77%

Votes blancs : 1.80%

Votes nuls : 0.90%

Sécurité



Agressions physiques / sexuelles

0



Cambriolages

0



Vols / dégradations

0



Stupéfiants

0

Evolution du nombre d'infractions



Pour comparer

(en proportion du nombre d'habitants)



Sources : Bases statistiques communale, départementale et régionale de la délinquance enregistrée par la police et la gendarmerie nationales selon les dernières parutions officielles de 2025 portant sur l'année 2024 ([data.gouv](https://data.gouv.fr)).

Agressions physiques / sexuelles : Violences sexuelles, coups et blessures volontaires intrafamiliaux, coups et blessures volontaires, autres coups, blessures volontaires et vols violents sans arme.

Cambriolages : Cambriolages de logements.

Vols : Vols avec armes, vols d'accessoires sur véhicules, vols dans les véhicules, vols de véhicules, vols sans violence contre des personnes, destructions, dégradations volontaires et escroqueries.

Stupéfiants : Trafic de stupéfiants dont (AFD) et usage de stupéfiants.

Services à la population



Commerce

Hypermarché	X <u>Vabres-l'Abbaye</u> 13km
Supermarché	X <u>Saint-Affrique</u> 9km
Superette	X <u>Tournemire</u> 4km
Boulangerie	1
Boucherie	X <u>Saint-Affrique</u> 9km
Restaurant	1
Garage	X <u>Tournemire</u> 4km
Station-service	X <u>Saint-Affrique</u> 9km
Banque	X <u>Saint-Affrique</u> 9km
La poste	X <u>Saint-Jean-d'Alcapiès</u> 3km
Coiffeur	X <u>Roquefort-sur-Soulzon</u> 5km
Tabac	X <u>Saint-Affrique</u> 9km
Bars / discothèque	X <u>Saint-Affrique</u> 9km
Bibliothèque	X <u>Roquefort-sur-Soulzon</u> 5km
Cinéma	X <u>Saint-Affrique</u> 9km
Vétérinaire	X <u>Saint-Affrique</u> 9km



Santé

Pharmacie	X <u>Roquefort-sur-Soulzon</u> 5km
Hôpital	X <u>Saint-Affrique</u> 9km
Laboratoire d'analyses médicales	X <u>Saint-Affrique</u> 9km
Etablissement pour handicapé	X <u>Saint-Affrique</u> 10km
EHPA	X <u>Saint-Affrique</u> 9km
Médecin	X <u>Saint-Affrique</u> 9km
Dentiste	X <u>Saint-Affrique</u> 9km
Chirurgien	X <u>Saint-Affrique</u> 10km
Dermatologue	X <u>Millau</u> 20km
Anesthésiste	X <u>Pégairolles-de-l'Escalette</u> 30km
Gastro-entérologue	X <u>Saint-Affrique</u> 10km
Gynécologue	X <u>Millau</u> 19km
Cancérologue	X <u>Béziers</u> 68km
Neurologue	X <u>Millau</u> 21km
Ophtalmologue	X <u>Lodève</u> 35km
ORL	X <u>Millau</u> 20km
Cardiologue	X <u>Creissels</u> 18km
Pédiatre	X <u>Millau</u> 19km
Pneumologue	X <u>Bédarieux</u> 38km
Psychologue	X <u>Millau</u> 20km
Radiologue	X <u>Millau</u> 18km
Rhumatologue	X <u>Saint-Affrique</u> 9km
Sage-femme	X <u>Saint-Affrique</u> 10km



Éducation

Crèche	X <u>Roquefort-sur-Soulzon</u> 6km
Ecole maternelle Public	X <u>Saint-Affrique</u> 9km
Ecole maternelle Privé	X <u>Espalion</u> 68km
Ecole primaire Public	1
Ecole primaire Privé	X <u>Tournemire</u> 4km
Collège Public	X <u>Saint-Affrique</u> 9km
Collège Privé	X <u>Saint-Affrique</u> 9km
Lycée Public	X <u>Saint-Affrique</u> 9km
Lycée Privé	X <u>Saint-Affrique</u> 9km

Sources : Base Sirene des entreprises et de leurs établissements selon les dernières parutions officielles de 2025 portant sur l'année 2024 ([data.gouv](#)). Liste, localisation et tarifs des professionnels de santé selon les dernières parutions officielles de 2025 portant sur l'année 2024 ([opendatasoft](#)) et FINISS Extraction du Fichier des établissements selon les dernières parutions officielles de 2025 portant sur l'année 2024 ([data.gouv](#)). Adresse et géolocalisation des établissements d'enseignement du premier et second degrés selon les dernières parutions officielles de 2025 portant sur l'année 2024 ([data.education.gouv](#))

Villes autour de Saint-Jean-et-Saint-Paul

Ville	Habitants	Superficie	Pop densité	Pop active	Taux chômage	Revenu moyen	Prix immobilier
Saint-Jean-d'Alcapiès	219	8 km ²	27 h/km ²	55.3%	1.8%	23 110 €/an	828 €/m ²
Tournemire	413	8 km ²	52 h/km ²	44.1%	7.7%	19 820 €/an	1 433 €/m ²
Viala-du-Pas-de-Jaux	84	19 km ²	4 h/km ²	46.4%	4.8%	NC	895 €/m ²
Versols-et-Lapeyre	421	28 km ²	15 h/km ²	49.2%	2.1%	22 000 €/an	1 913 €/m ²
Roquefort-sur-Soulzon (4 avis)	475	17 km ²	28 h/km ²	53.5%	3.2%	23 390 €/an	1 361 €/m ²
Saint-Félix-de-Sorgues (1 avis)	204	31 km ²	7 h/km ²	39.7%	4.4%	20 080 €/an	610 €/m ²
Marnhagues-et-Latour	147	21 km ²	7 h/km ²	37.4%	8.2%	18 410 €/an	1 489 €/m ²
La Bastide-Pradines	122	20 km ²	6 h/km ²	41.8%	4.1%	NC	397 €/m ²
Saint-Beaulize	107	20 km ²	5 h/km ²	32.7%	2.8%	23 020 €/an	1 087 €/m ²
Saint-Affrique (5 avis)	7 941	111 km ²	72 h/km ²	43.2%	5%	21 480 €/an	1 604 €/m ²
Saint-Rome-de-Cernon	963	37 km ²	26 h/km ²	47%	2.6%	22 640 €/an	1 143 €/m ²
Gissac	98	31 km ²	3 h/km ²	49%	1%	20 850 €/an	1 622 €/m ²
Fondamente (1 avis)	318	50 km ²	6 h/km ²	45%	4.1%	20 550 €/an	1 367 €/m ²
Lapanouse-de-Cernon (2 avis)	119	22 km ²	5 h/km ²	46.2%	4.2%	23 340 €/an	846 €/m ²
Montagnol	149	34 km ²	4 h/km ²	33.6%	4%	15 860 €/an	1 872 €/m ²

bien-dans-ma-ville.fr



Vous aimez votre ville ? Notez-la !

Et faites-nous part de vos remarques constructives



Avec

BIEN dans
ma **VILLE** 